



РЕПУБЛИКА БЪЛГАРИЯ

МИНИСТЕРСТВОТО НА РЕГИОНАЛНОТО РАЗВИТИЕ И БЛАГОУСТРОЙСТВО И
МИНИСТЕРСТВОТО НА ПРАВОСЪДИЕТО

ОБЩИНА ГАБРОВО ОБЛАСТ ГАБРОВО
КМЕТ



УТВЪРЖДАВАМ:
(подпис и печат) *

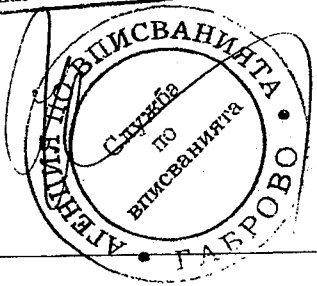
КМЕТ НА ОБЩИНА:
ТАНЯ ВЕНКОВА ХРИСТОВА
ЕИК: 000215630

Вписване по ЗСПВ

Служба по вписванията гр. Габрово	
Вх. рег. № 612	10.03.2015 г.
Акть № 135	том II / дано № - / 20 г.
Партидна книга: том _____	стр. _____
Емотна партида 44646, 44647	
Д.Т. _____	кв. № _____ / 20 г.
Съгласно вписванията:	

АКТ № 2025

ЗА ЧАСТНА ОБЩИНСКА СОБСТВЕНОСТ




Регистър VI
Досие 2025ч

1.ДАТА НА СЪСТАВЯНЕ	04.03.2015 г.
2.ПРАВНО ОСНОВАНИЕ	Чл.59, ал.1 от Закона за общинската собственост и Скица №15-438983-28.11.2014 г. на Служба по геодезия, картография и кадастър, гр. Габрово
3.ВИД И ОПИСАНИЕ НА ИМОТА	1. Поземлен имот с идентификатор 73290.615.80 (седем три две девет нула точка шест едно пет точка осем нула) по кадастралната карта и кадастралните регистри на гр. Габрово, застроен. Площ: 2161(две хиляди сто шестдесет и един) кв.м. Трайно предназначение на територията: Урбанизирана. Начин на трайно ползване: За друг обществен обект, комплекс. 2. Сграда с идентификатор 73290.615.80.1(седем три две девет нула точка шест едно пет точка осем нула точка едно), застроена площ 231 (двеста тридесет и един) кв.м., брой етажи 1 (един) и сутерен с площ 147.20 (сто четиридесет и седем кв.м и двадесет кв.дм.), построена през 1932 (хиляда деветстотин тридесет и втора) год., предназначение: Друг вид обществена сграда. Вид конструкция : Масивна - М1.
4.МЕСТОНАХОЖДЕНИЕ НА ИМОТА	Област Габрово, община Габрово, С. ТРЪНИТО Кадастрален идентификатор 73290.520.173 по КК и КР одобрени със заповед № РД-18-50831.08.2007 г. на изп.директор на АГКК. Парцел УПИ I-252 по плана на с.Трънито, одобрен със заповед № 357/03.03.1982 г.
5.ГРАНИЦИ НА ИМОТА	поземлени имоти: 73290.615.61, 73290.615.78, 73290.615.103, 73290.615.81,.
6.ДАНЪЧНА ОЦЕНКА НА ИМОТА КЪМ МОМЕНТА НА УТВЪРЖДАВАНЕ НА АКТА:	10 086.30 (десет хиляди осемдесет и шест лв. и тридесет ст.)

8.НОМЕР И ДАТА НА
СЪСТАВЕНИ ПО-РАНО
АКТОВЕ

АОС № 827 / 09 април 2001 г.

9.ПРЕДОСТАВЕНИ ПРАВА ЗА УПРАВЛЕНИЕ:



10.АКТОСЪСТАВИТЕЛ:

Желязка Съботинова Иванова - ст.експерт


(Подпис)

11.ЗАБЕЛЕЖКИ:

1. Данъчна оценка на поземления имот: - 3941.70 лв.
2. Данъчна оценка на сградата - 6144.60 лв.

СЛУЖБА ПО ГЕОДЕЗИЯ, КАРТОГРАФИЯ И КАДАСТЪР - ГР. ГАБРОВО

5300, Пл. "ВЪЗРАЖДАНЕ" №5, ет.4, 066/801644,
gabrovo@cadastre.bg, БУЛСТАТ:130362903

СКИЦА НА ПОЗЕМЛЕН ИМОТ № 15-129093-30.03.2015 г.

Поземлен имот с идентификатор 73290.615.80

С. Трънито, общ. Габрово, обл. Габрово

По кадастралната карта и кадастралните регистри, одобрени със Заповед РД-18-50/31.08.2007 г.
на ИЗПЪЛНИТЕЛЕН ДИРЕКТОР НА АГКК

Последно изменение със заповед: няма издадена заповед за изменение в КККР

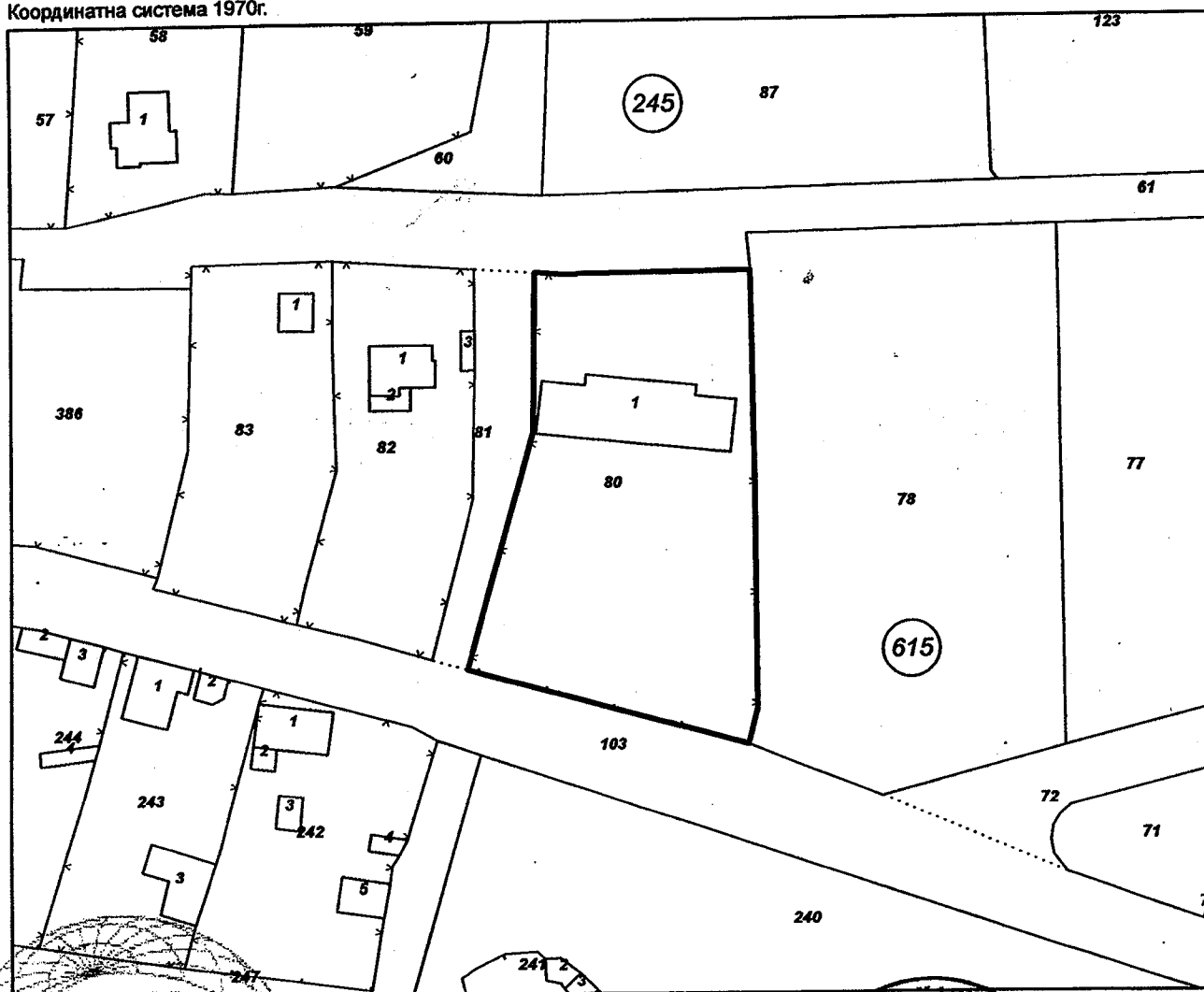
Адрес на поземления имот: с. Трънито, п.к. 5339

Площ: 2161 кв.м

Трайно предназначение на територията: Урбанизирана


Начин на трайно ползване: За друг обществен обект, комплекс

Координатна система 1970г.



М 1:1000

Скица № 15-129093-30.03.2015 г. издадена въз основа на документ с входящ № 01-88327-26.03.2015 г.



Нели Назарова



Съседни: 73290.615.78, 73290.615.61, 73290.615.81, 73290.615.103

Собственици:

1. 000215630, ОБЩИНА ГАБРОВО

Няма данни за идеалните части

Акт за частна общинска собственост № 135 том II рег. 612 от 10.03.2015г., издаден от АВ - СЛУЖБА ПО
ВПИСВАНИЯТА - ГР. ГАБРОВО

Носители на други вещни права:

няма данни

Сгради, които попадат върху имота

1. Сграда 73290.615.80.1: застроена площ 231 кв.м., брой етажи 1, предназначение: Друг вид
обществена сграда



Скица № 15/129093-30.03.2015 г. издадена въз основа на
документ с входящ № 01/88327-26.03.2015 г.



Нели Лазарова/