




# ОБЩИНА СЕВЛИЕВО

Изх. № 95.804-(350)  
07.04.16г.

В. Христова  
12.07.16г.



ДО  
ОБЩИНА ГАБРОВО  
5300 - ГАБРОВО,  
ПЛОЩАД „ВЪЗРАЖДАНЕ“ № 3

На вниманието на: **Г-ЖА ТАНЯ ХРИСТОВА – КМЕТ НА ОБЩИНА ГАБРОВО**

Относно: Изразяване на Предварително съгласие за учредяване право на прокарване, заедно с необходимия сервитут на трасето по проект за ПУП-ПП за обект, в частта му, преминаваща извън границите на урбанизираните територии през общински поземлен фонд – частна и публична собственост (в съответствие с нормативните изисквания на чл. 30, ал. 3 от ППЗОЗЗ, чл. 25, ал. 4 и ал. 5 от ЗСПЗЗ и чл. 112 от ЗВ) и Решение за предварително съгласие за учредяване на безсрочен сервитут в/у ПИ в ГТ – за поземлени имоти в горски територии - общинска собственост (в съответствие с нормативните изисквания на чл. 62, ал. 1, т. 3 и ал. 4, във връзка с чл. 61, ал. 1, т. 4 и ал. 3, т. 4 от Закона за горите);

## УВАЖАЕМА ГОСПОЖА ХРИСТОВА,

В изпълнение на цитираните по-горе разпоредби (по чл. 30, ал. 3 от ППЗОЗЗ, чл. 25, ал. 4 и ал. 5 от ЗСПЗЗ и чл. 112 от ЗВ), Общински съвет Габрово прие съответното свое Решение № 301 от 20.12.2012 г., с което дава предварително съгласие за учредяване право на прокарване на водопровод, заедно с необходимия сервитут, част от обект „Реконструкция на довеждащ водопровод до ПСПВ „Стоките“ и източен водопроводен клон за питейна вода“ (подобект: „Източен водопроводен клон от ПСПВ – с. Стоките до разпределителна шахта при с. Буря – с. Добромирка“), с инвеститор Община Севлиево, в частта от трасето на водопровода, преминаваща извън границите на урбанизираните територии в община Габрово, през общински поземлен фонд – частна и публична общинска собственост, в т.ч.: имоти с начин на трайно ползване – пасища, мери, земеделски земи, пътища и други земеделски имоти, намиращи се по трасето на водопровода в землищата на селата: Гъбене, Драгановци, Яворец и Здравковец – собственост на Община Габрово.

В съответствие с разпоредбата по чл. 25, ал. 5 от ЗСПЗЗ това предварително съгласие е обвързано със срок на валидност 18 (осемнадесет) месеца от влизане в сила на това решение на ОбС – Габрово.

Предвид настъпилата впоследствие необходимост от ново проектиране за изместване на вече утвърденото с Решение на КЗЗ към МЗХ № КЗЗ-13 от 14.08.2013 г. (за утвърждаване на трасе за проектиране за обект „Реконструкция на довеждащ водопровод до ПСПВ „Стоките“ и източен водопроводен клон за питейна вода“) в участъка, преминаващ през земеделска територия в гр. Априлци, се наложи всички процедури пред КЗЗ към МЗХ - по утвърждаване на изменението на трасето и площадките за проектиране (в които е предвидено изграждането на нови съоръжения с надземна част) да започнат отначало.



5400 гр. Севлиево, пл. „Свобода“ № 1, тел.: 0675 396 114  
факс: 3 27 73, e-mail: [sevlievo@sevlievo.bg](mailto:sevlievo@sevlievo.bg), web: [www.sevlievo.bg](http://www.sevlievo.bg)

Новото (проектно) трасе на строежа е изменено само в два участъка, съответно:

- В частта си, която досега е преминавала през УПИ на гр. Априлци, като за целта сега е предвидено водопровода да се положи само под пътното платно на улиците в гр. Априлци (в съответствие с изискванията на Наредба № 8 от 28 юли 1999 г. – за правила и норми за разполагане на технически проводни и съоръжения в населени места (Обн. ДВ. бр.72 от 13 Август 1999 г.);

- В частта си през трите ПИ (земеделска територия) с идентификатор: 55218.745.2, 55218.745.36 и 55218.745.37 (от о.т. 1501 до о.т. 1505) – с обща дължина 258,80 м<sup>2</sup>.

Към настоящия момент цялото проектно трасе (с изменението му) вече е утвърдено от КЗЗ при МЗХ с Решение № КЗЗ-13 от 14.08.2013 г. и Решение № КЗЗ-30 от 26.11.2015 г., а проектните площадките на ХТС с надземна част (ОШ и РШ) са утвърдени от КЗЗ при МЗХ с Решение № КЗЗ-30 от 26.11.2015 г.

Междувременно с това валидността на Решение № 301 от 20.12.2012 г. на ОбС – Габрово (по т. 2 от решението) вече беше изтекла и това налага приемането на ново решение на ОбС – Габрово.

От друга страна в процеса на изготвяне на съответните Скици – проект за площадките на предвидените по проекта нови съоръжения, попадащи в земеделски земи, се оказва, че една от тези площадки (в ПИ № 009008 по КВС на с. Драгановци, Земи по чл. 19 от ЗСПЗЗ, стопанисвани от Община Габрово) е с по-особен начин на трайно ползване „Гори в земеделски земи”, което налага за нея да бъде издадено от Община Габрово (в качеството ѝ на собственик) отделно съответното Решение за предварително съгласие за учредяване на безсрочен сервитут в/у ПИ в ГТ – за поземлени имоти в горски територии - общинска собственост (в съответствие с нормативните изисквания на чл. 62, ал. 1, т. 3 и ал. 4, във връзка с чл. 61, ал. 1, т. 4 и ал. 3, т. 4 от Закона за горите).

Във връзка с всичко това, изложено дотук, Ви моля да предприемете необходимите постъпки пред Общински съвет Габрово – за приемане на съответните решения (на основание чл. 21, ал. 1, т. 8 от ЗМСМА), както следва:

1. Във връзка с чл. 30, ал. 3 от ППЗОЗЗ, чл. 25, ал. 4 и ал. 5 от ЗСПЗЗ и чл. 112 от ЗВ: Изразяване на предварително съгласие за учредяване право на прокарване, заедно с необходимия сервитут на трасето по проект за ПУП-ПП за обект „Реконструкция на довеждащ водопровод до ПСПВ „Стоките” и източен водопроводен клон за питейна вода”, в частта му, преминаваща извън границите на урбанизираните територии през общински поземлен фонд – частна и публична собственост на Община Габрово.

Основни кадастрални данни за засегнатите от трасето и сервитута на проекта поземлени имоти, находящи се в земеделските територии на землищата на селата: Гъбене, Драгановци, Яворец и Здравковец, представляват тези по приложенияте:

- ✓ Решение на КЗЗ към МЗХ № КЗЗ-13 от 14.08.2013 г. - за утвърждаване на трасе за проектиране;
- ✓ Решение на КЗЗ към МЗХ № КЗЗ-30 от 26.11.2015 г. - утвърждаване изменение на трасе;
- ✓ Решение на КЗЗ към МЗХ № КЗЗ-30 от 26.11.2015 г. - утвърждаване площадки за ХТС
- ✓ Регистър на засегнатите земеделски земи от площадките на съоръженията, утвърден с Решение на КЗЗ към МЗХ № КЗЗ-30 от 26.11.2015 г. - утвърждаване площадки за ХТС;

2. Във връзка с чл. 62, ал. 1, т. 3 и ал. 4, във връзка с чл. 61, ал. 1, т. 4 и ал. 3, т. 4 от Закона за горите, Изразяване на предварително съгласие за учредяване на безсрочен сервитут, в полза на ОБЩИНА СЕВЛИЕВО върху поземления имот в горска територия – общинска собственост (обособен в ПИ № 009008 по КВС на с. Драгановци, Земи по чл. 19 от ЗСПЗЗ, стопанисвани от Община Габрово), с обща площ на сервитутната зона от 0,015 Дка (Нула Дка и петнадесет кв. метра), в който е предвидено изграждането на ново съоръжение (шахта) с надземна част: Отток № 28 – нов, което е неразделна част, обслужваща подобект: „Източен водопроводен клон с Ø 546 мм от ПСПВ – с. Стоките до разпределителна шахта (РШ) при с. Буря – с. Добромирка”, съгласно приложеното задание, изготвено в съответствие с чл. 125 от ЗУТ и чл. 62а, ал. 2 от Наредба № 8 за обема и съдържанието на устройствените схеми и планове.

Основни кадастрални данни за територията, заета от проекта, представляват тези по приложената Скица-проект на поземления имот с № Ф01827/25.03.2016 г., в землището на с. Драгановци, община Габрово.

### Приложение:

1. CD с архивирани в него чертежи (в PDF-формат), обяснителни записки и регистри на ПУП-ПП за обект: „Реконструкция на довеждащ водопровод до ПСПВ „Стоките” и източен водопроводен клон за питейна вода”  
– 1 (един) диск;
2. Удостоверения за търпимост (§16, ал.1 от ПР на ЗУТ, §127, ал.1 от ПЗР на ЗИД на ЗУТ)  
– 4 (четири) броя заверени копия;
3. Удостоверения по чл. 54а, ал. 3 от ЗКИР  
– 3 (три) броя заверени копия;
4. Регистър на засегнатите земеделски земи от изменението на вече утвърденото (с Решение № КЗЗ – 13 от 14.08.2013 г. на КЗЗ при МЗХ) проектно трасе на водопровода  
– 1 (един) брой заверено копие;
5. Решение № КЗЗ-13 от 14.08.2013 г. на КЗЗ при МЗХ – за утвърждаване на проектното трасе на строежа  
– 1 (един) брой заверено копие;
6. Решение № КЗЗ-30 от 26.11.2015 г., на КЗЗ при МЗХ – за изменение на вече утвърденото проектно трасе на строежа  
– 1 (един) брой заверено копие;
7. Решение № КЗЗ-30 от 26.11.2015 г., на КЗЗ при МЗХ – за утвърждаване проектните площадките на ХТС с надземна част (ОШ и РШ)  
– 1 (един) брой заверено копие;
8. Скица № Ф01828/01.04.2016 г. на ПИ № 009008 по КВС на с. Драгановци  
– 1 (един) брой заверено копие;
9. Скица - проект № Ф01827/25.03.2016 г. на ПИ № 009017 по КВС на с. Драгановци  
– 1 (един) брой заверено копие;

С уважение,

**Д-Р ИВАН ИВАНОВ**  
Кмет на Община Севлиево





**МИНИСТЕРСТВО НА ЗЕМЕДЕЛИЕТО И ХРАНИТЕ  
КОМИСИЯ ЗА ЗЕМЕДЕЛСКИТЕ ЗЕМИ**

Препис-извлечение  
Протокол № 13  
от 14.08.2013г.

**РЕШЕНИЕ**

**№ КЗЗ – 13  
от 14 август 2013 година**

**ЗА: Промяна предназначението на земеделски земи за неземеделски нужди и утвърждаване на площадки и трасета за проектиране на обекти в земеделски земи**

**КОМИСИЯТА ЗА ЗЕМЕДЕЛСКИТЕ ЗЕМИ**

**РЕШИ:**

**I. На основание чл. 22, ал. 1 и във връзка с чл. 19 от ЗОЗЗ:**

**Б.** Утвърждава трасе за проектиране за обект: „Реконструкция на довеждащ водопровод до ПСОВ „Стоките“ и източен водопроводен клон за питейна вода“, с обща дължина 31 240 л.м., в участъка, преминаващ през земеделска територия – в землищата на гр. Априлци, с. Кръвеник, с. Стоките, с. Батошево, с. Ловнидол, с. Търхово, с. Буря, с. Идилево, с. Гъбене, с. Драгановци, с. Яворец, с. Здравковец, общинска, частна и държавна собственост, за нуждите на община Севлиево, община Априлци и община Габрово, област Ловеч и област Габрово, по предложения вариант, нанесен върху приложения проект на ПУП – ПП и съгласно регистъра на засегнатите от трасето имоти, представляващ неразделна част от настоящето решение.

Инвеститорът на обекта да сключи договор със собственика на земята за времето на ползване съгласно чл. 57 от ППЗОЗЗ, а след приключване на строителните работи, да възстанови земята в първоначалния ѝ вид.

Решението подлежи на обжалване по реда на Административнопроцесуалния кодекс в 14 /четирнадесет/-дневен срок от съобщаването му пред Върховен административен съд.

**ПРЕДСЕДАТЕЛ НА КОМИСИЯТА  
ЗА ЗЕМЕДЕЛСКИТЕ ЗЕМИ:**

**(п) проф. д.с.н. Димитър Греков**

**СЕКРЕТАР НА КОМИСИЯТА  
ЗА ЗЕМЕДЕЛСКИТЕ ЗЕМИ:**

**(п) инж. Стоил Дудулов**

Вярно с оригинала:  
СД/ГД"ЗПО"



**ВЯРНО С  
ОРИГИНАЛА**





**МИНИСТЕРСТВО НА ЗЕМЕДЕЛИЕТО И ХРАНИТЕ  
КОМИСИЯ ЗА ЗЕМЕДЕЛСКИТЕ ЗЕМИ**

Препис-извлечение  
Протокол № 30  
от 26.11.2015г.

**РЕШЕНИЕ**

№ КЗЗ – 30  
от 26 ноември 2015 година

**ЗА: Промяна предназначението на земеделски земи за неземеделски нужди и утвърждаване на площадки и трасета за проектиране на обекти в земеделски земи**

**КОМИСИЯТА ЗА ЗЕМЕДЕЛСКИТЕ ЗЕМИ**

**РЕШИ:**

**III. На основание чл. 40, ал. 1, т. 7, чл. 36 от Закона за опазване на земеделските земи и чл. 64, ал. 4 от Правилника за прилагане на Закона за опазване на земеделските земи:**

14. Изменя Решение №КЗЗ-13/14.08.2013г., точка 6, на Комисията за земеделските земи, както следва:

Думите „с обща дължина 31 240 м“, се заменят с „с обща дължина 31 450 м“. Решението подлежи на обжалване по реда на Административнопроцесуалния кодекс в 14 /четирнадесет/ - дневен срок от съобщаването му пред Върховен административен съд.


**ПРЕДСЕДАТЕЛ НА КОМИСИЯТА  
ЗА ЗЕМЕДЕЛСКИТЕ ЗЕМИ:**

(п)(Десислава Танева)

**СЕКРЕТАР НА КОМИСИЯТА  
ЗА ЗЕМЕДЕЛСКИТЕ ЗЕМИ:**

(п)(инж. Стоил Дудулов)

Вярно с оригинала:  
СД/ПОК



**ВЯРНО С  
ОРИГИНАЛА**





**МИНИСТЕРСТВО НА ЗЕМЕДЕЛИЕТО И ХРАНИТЕ  
КОМИСИЯ ЗА ЗЕМЕДЕЛСКИТЕ ЗЕМИ**

Препис-извлечение  
Протокол № 30  
от 26.11.2015г.

**РЕШЕНИЕ**

№ КЗЗ – 30  
от 26 ноември 2015 година

**ЗА: Промяна предназначението на земеделски земи за неземеделски нужди и утвърждаване на площадки и трасета за проектиране на обекти в земеделски земи**

**КОМИСИЯТА ЗА ЗЕМЕДЕЛСКИТЕ ЗЕМИ**

**РЕШИ:**

**1. На основание чл. 22, ал. 1 и във връзка с чл. 19 от Закона за опазване на земеделските земи:**

**2. Утвърждава площадки за проектиране, с които се засягат около 59,52 кв.м. земеделска земя от четвърта, пета, шеста, седма, осма, девета и десета категория, неполивна, общинска, частна и държавна собственост, за изграждане на обект: „36 броя Облекчителни и ревизионни шахти към обект „Реконструкция на довеждащ водопровод до ПСОВ „Стоките“ и източен водопроводен клон за питейна вода“, в землищата на гр. Априлци, с. Кръвеник, с. Стоките, с. Батошево, с. Търхово, с. Ловнидол, с. Идилево, с. Гъбене, с. Драгановци, с. Яворец и с. Здравковец, съгласно приложения регистър на засегнатите имоти, общини Априлци, Севлиево и Габрово, области Ловеч и Габрово, при граници, посочени в приложените проект на ПУП – ПП и регистър на засегнатите имоти, който е неразделна част от настоящето решение.**

**Решението подлежи на обжалване по реда на Административнопроцесуалния кодекс в 14 /четринадесет/ - дневен срок от съобщаването му пред Върховен административен съд.**

**ПРЕДСЕДАТЕЛ НА КОМИСИЯТА  
ЗА ЗЕМЕДЕЛСКИТЕ ЗЕМИ:**

(п)(Десислава Танева)

**СЕКРЕТАР НА КОМИСИЯТА  
ЗА ЗЕМЕДЕЛСКИТЕ ЗЕМИ:**

(п)(инж. Стоил Дудулов)

Вярно с оригинала:  
СД/ПОК



**ВЯРНО С  
ОРИГИНАЛА**



**Обект:** Реконструкция на довеждащ водопровод до ПСПВ „Стоките“ и източен водопроводен клон за питейни води

за територията на землището на гр. Априлци (ЕКАТТЕ 52216), община Априлци, област Ловеч

**РЕГИСТЪР НА ЗАСЕГНАТИТЕ ЗЕМЕДЕЛСКИ ЗЕМИ,  
ОТ ИЗМЕНЕНИЕТО НА ВЕЧЕ УТВЪРДЕНОТО (С РЕШЕНИЕ № КЗЗ - 13 ОТ 14.08.2013Г. НА КЗЗ КЪМ МЗХ) ТРАСЕ НА ВОДОПРОВОДА**

Област	Община	Землище	Имот			Вид територия	Начин на трайно ползване	Местност	Категория	Площ на имота в дка	Дължина на ос трансва в м'	Вид собственост	Име	Собственик
			Масив / кадастрален район	Липцен	Парцел									
1	2	3	4	5	6	7	8	9	10	11	12	13	14	

**I. Утвърдено с трасе с Решение № КЗЗ-13 от 14.08.2013 год. на КЗЗ към МЗХ:**

ЛОВЕЧ	АПРИЛЦИ	гр. АПРИЛЦИ	745	37	Земеделска територия	Пасище	ИГОВ РЪТ	8	71,505	48,80	Общинска частна	ОБЩИНА ГР. АПРИЛЦИ
-------	---------	-------------	-----	----	----------------------	--------	----------	---	--------	-------	-----------------	--------------------

Обща дължина на трасето: 48,80 м'

**II. Изменение на вече утвърденото трасе (с Решение № КЗЗ-13 от 14.08.2013 год. на КЗЗ към МЗХ):**

ЛОВЕЧ	АПРИЛЦИ	гр. АПРИЛЦИ	745	2	Земеделска територия	Ливада	ИГОВ РЪТ	5	5,755	33,60	Частна	ГАНКА ПЕТРОВА
ЛОВЕЧ	АПРИЛЦИ	гр. АПРИЛЦИ	745	36	Земеделска територия	Пасище	ИГОВ РЪТ	8	15,122	128,80	Общинска частна	ОБЩИНА ГР. АПРИЛЦИ
ЛОВЕЧ	АПРИЛЦИ	гр. АПРИЛЦИ	745	37	Земеделска територия	Пасище	ИГОВ РЪТ	8	71,505	96,40	Общинска частна	ОБЩИНА ГР. АПРИЛЦИ

Обща дължина на трасето: 258,80 м'

с Решение № КЗЗ-30/26.11.15г., г. 14

с изменение Решение

№ КЗЗ-13/14.08.13г., г. 6

въз основа на трасето е

въз основа на приложения регистър.


Увеличение на дължината на старото трасе (утвърдено): 210,00 м'

*Иван Иванов*

Д-р ИВАН ИВАНОВ  
Кмет на Община Севлиево



**ВЯРНОС**  
**ОРИГИНАЛ**



Изготвил,  
инж. Мурславе Банков  
Гл. експерт "УПРР"

Дата: 17.11.2015 г.  
гр. Севлиево

Обект: Реконструкция на диверсион водопровод до ПСПВ „Степане“ и източни водопроводен клон за питейни води  
 ЧУСТ: Проект на ПУП - Парцеларен план


РЕГИСТЪР НА ЗАСЕГНАТИТЕ ЗЕМЕДЕЛСКИ ЗЕМИ ПО ТРАСЕТО НА ВОДОПРОВОДИТЕ, В КОИТО Е ПРЕДВИДЕНО ИЗГРАЖДАНЕТО НА СЪОРЪЖЕНИЯ С НАДЕВНА ЧАСТ

№ по р-н	Скуча №	Свързани	Водопровод	Област	Община	Земле	Място		Вид територия	Назив на трасио показане	Местност	Категория	Площ на мотта в дка	Площ на прекръпаната площ (кв.м)	Вид шеста и размери	Вид собственост	Собственици на ПИ	Забелешка:
							Кв.м	№										
1		3	2	6	7	8	9	10	11	12	13	14	15	16	17	18	19	20
1.1	№ 15-4332/02.02.2015 г.	Отток №1-ГДК-нов	Диверсион клон	ЛОВЕН	АТРИЦИ	гр.АТРИЦИ	289	25	Земеделия	Основен градина	мак. Пандурата	четвърта	0,614	1,44	кръгла шеста, ф=1,20	Частна	Цветан Димитров Петров	За промяна на предназначение
1.2	№ 15-4333/02.02.2015 г.	Въдържане No 2 (ОТТОК No 103)	Диверсион клон	ЛОВЕН	АТРИЦИ	гр.АТРИЦИ	745	36	Земеделия	Пашче	Къса рът	осма	15,122	1,44	кръгла шеста, ф=1,20 / кръгла шеста, ф=1,20	Частна	Община Атрици	За промяна на предназначение
1.3	№ 15-4335/02.02.2015 г.	Въдържане No 1-нов	Диверсион клон	ЛОВЕН	АТРИЦИ	гр.АТРИЦИ	239	7	Земеделия	Пашче	м. Върна	четвърта	0,977	1,44	кръгла шеста, ф=1,20	Частна	ЦОНО МИЛОВ ЦОНКОВ	За промяна на предназначение
1.4	№ 15-1151/13.01.2015 г.	Отток № 4ПК-нов	Диверсион клон	ЛОВЕН	АТРИЦИ	гр.АТРИЦИ	355	17	Земеделия	Лява	ИДКОВОТО-РЕБАТА	четвърта	1,099	1,44	кръгла шеста, ф=1,20	Община	ЗЕМИ ПО ЧЛ.19 ОТ ЗОУЗЗ	За промяна на предназначение
1.5	№ 15-1151/13.01.2015 г.	Въдържане No 6-нов	Диверсион клон	ЛОВЕН	АТРИЦИ	гр.АТРИЦИ	178	3	Земеделия	Лява	м. Върна	шеста	8,964	1,44	кръгла шеста, ф=1,20	Частна	ПЕТЪР ПАВЛОВ ИВАНОВ	За промяна на предназначение
1.6	№ 15-1151/13.01.2015 г.	Въдържане No 8-нов	Диверсион клон	ЛОВЕН	АТРИЦИ	гр.АТРИЦИ	840	233	Земеделия	Недостатък имат за доминиращи нива	Маршища	осма	0,887	1,44	кръгла шеста, ф=1,20	Частна	МАРЕНА НИКОЛОВА ПАНДИСА	За промяна на предназначение
1.7	№ 15-4331/02.02.2015 г.	Шеста Спешова	Диверсион клон	ЛОВЕН	АТРИЦИ	гр.АТРИЦИ	822	483	Земеделия	Лява	ЛОКАТ-ИЛИКОТО	шеста	2,915	4,00	издържана, ф=1,20	Частна	ТЕОФИ ВЪЛЧЕВ ГЕОРГИЕВ	За промяна на предназначение

МЗХ  
 КОМИСИЯ ЗА ЗЕМЕДЕЛСКИТЕ ЗЕМИ  
 С РЕШЕНИЕ № КЗЗ-2017/15 Д.Б.Б. СЕ  
 УТВЪРЖДАВА ПЛОЩАДКА ЗА ПРОЕКТИРАНЕ  
 ВЪРХУ ... 5 21 52 ... М' ЗЕМЯ



ВЯРНОС  
 ОРИГИНАЛА





№ по раб.	Суща №	Сортимент	Возраста	Област	Община	Землище	Площ		Вид територия	Назив на трайно покриване	Накост	Категория	Площ на моста в дка	Площ на предимствата (моста / шеста)	Вид моста и размер	Вид собственост	Собственици на ПИ	Забележки:	
							Квартал	Мест											
1	2	3	4	5	6	7	8	9	10	11	12	13	14	15	16	17	18	19	20
2.1	№ КО293/03.01.2015 г.	ОТОН № 23-НОВ	Домоград мюн	ГАБОВО	СЕВЛИЕВО	с. НРЪВЯНИК	212	24	Земеделие	НИВА	ЛИМБЕ	десета + лега	2,710	1,44	чужда шеста, ф=1,20	Частна	КОМПАНИИТЕРАВЕЛ ИЛИНСКА + ГРАНИЦА ПЕТРИВА ДИВОНОВА	За промяна на предназначение	
2.2	№ КО293/08.01.2015 г.	ВЪДУРЪШНИК № 25-НОВ	Домоград мюн	ГАБОВО	СЕВЛИЕВО	с. НРЪВЯНИК	1	80	Земеделие	ПАСИЩЕ, МЕРА		осна	60,822	1,44	чужда шеста, ф=1,20	ПОС	ЗЕМНИ ПО ЧЛ.19 ОТ ЗСПЗ	За промяна на предназначение на мост извън КОДОВО	
2.3	№ КО212/15.01.2015 г.	ВЪДУРЪШНИК № 43-НОВ	Домоград мюн	ГАБОВО	СЕВЛИЕВО	с. СТОИТЕ	38	29	Земеделие	ПАСИЩЕ, МЕРА	ЗМЪЧЕКОТО	десета	21,644	1,44	чужда шеста, ф=1,20	общинска	ЗЕМНИ ПО ЧЛ.19 ОТ ЗСПЗ	За промяна на предназначение	
2.4	№ КО218/15.01.2015 г.	ОТОН № 7-НОВ	Източен мюн	ГАБОВО	СЕВЛИЕВО	с. БАГОШЕВО	159	19	Земеделие	Источна част територия за трайно покриване КОДОВО	ВЪЗОВО	десета	2,113	1,44	чужда шеста, ф=1,20	Частна	КОЛЪВО ГЕОРГИЕВ ЦОНЕВ	За промяна на предназначение	
2.5	№ КО218/15.01.2015 г.	ВЪДУРЪШНИК № 7-НОВ	Източен мюн	ГАБОВО	СЕВЛИЕВО	с. БАГОШЕВО	159	9	Земеделие	Источна част територия за трайно покриване КОДОВО	ВЪЗОВО	десета	0,937	1,44	чужда шеста, ф=1,20	Частна	И-ЩЕ НА ИЛИЯ ИЛИЕВ	За промяна на предназначение	
2.6	№ КО219/15.01.2015 г.	ВЪДУРЪШНИК № 13-НОВ	Източен мюн	ГАБОВО	СЕВЛИЕВО	с. БАГОШЕВО	202	20	Земеделие	Источна част	ИРЪШИНА	десета	0,955	1,44	чужда шеста, ф=1,20	Частна	И-ЩЕ НА ДРОБКО ДРАЖИЦОВ	За промяна на предназначение	
2.7	№ КО163/13.01.2015 г.	ВЪДУРЪШНИК № 47-НОВ	Източен мюн	ГАБОВО	СЕВЛИЕВО	с. ТЪРКОВО	66	50	Земеделие	НИВА	ГАБРИЯЛ	шеста	2,800	1,44	чужда шеста, ф=1,20	Частна	ГАТЪВО МАРИНОВ ГАТЕВ	За промяна на предназначение	
2.8	№ КО254/15.01.2015 г.	ШЕСТО СЪ-НОВА	Източен мюн	ГАБОВО	СЕВЛИЕВО	с. ЛОВИНДОЛ	237	8	Земеделие	НИВА	ЛИМБЕ	четвърта	2,520	4	чужда шеста, ф=1,20	Частна	И-ЩЕ НА СТОЯН СТОЯНОВ	За промяна на предназначение	
2.9	№ КО253/15.01.2015 г.	ВЪДУРЪШНИК № 55-НОВ	Източен мюн	ГАБОВО	СЕВЛИЕВО	с. ЛОВИНДОЛ	233	70	Земеделие	НИВА	БРАЯ ДЮЛ	шеста	2,200	1,44	чужда шеста, ф=1,20	Частна	ЧЕНО ИРИСТОВ РАЙКОВ	За промяна на предназначение	
2.10	№ КО256/15.01.2015 г.	ОТОН № 54-НОВ	Източен мюн	ГАБОВО	СЕВЛИЕВО	с. ЛОВИНДОЛ	233	14	Земеделие	ПАСИЩЕ, МЕРА	БРАЯ ДЮЛ	четвърта	2,000	1,44	чужда шеста, ф=1,20	Частна	ДАНИНА ГАТЕВА ХРИСТОВА	За промяна на предназначение	
2.11	№ КО254/09.01.2015 г.	ОТОН № 59-НОВ	Източен мюн	ГАБОВО	СЕВЛИЕВО	с. ЛОВИНДОЛ	076	003	Земеделие	ПАСИЩЕ, МЕРА	ПЪЛВЕНЦИ	четвърта + шеста	17,300	1,44	чужда шеста, ф=1,20	ПОС	ЗЕМНИ ПО ЧЛ.19 ОТ ЗСПЗ	За промяна на предназначение на мост ОТВОРА	
2.12	№ КО253/05.01.2015 г.	ОТОН № 60-НОВ	Източен мюн	ГАБОВО	СЕВЛИЕВО	с. ЛОВИНДОЛ	73	1	Земеделие	ПАСИЩЕ, МЕРА	ТОПЛЕЦ	четвърта	2,641	1,44	чужда шеста, ф=1,20	ПОС	ЗЕМНИ ПО ЧЛ.19 ОТ ЗСПЗ	За промяна на предназначение	
2.13	№ КО254/05.01.2015 г.	ОТОН №63-нов (Въдуръшник № 63-нов)	Източен мюн	ГАБОВО	СЕВЛИЕВО	с. ЛОВИНДОЛ	38	18	Земеделие	ПАСИЩЕ, МЕРА	ГОШИНА СТАРНА	шеста + четвърта	5,098	1,44/1,44	чужда шеста, ф=1,20 / чужда шеста, ф=1,20	собственост на ЮЛ	"СОРТОНИ СЕМЕРНА - ВЪДУРЪШНИК" ЕАД	За промяна на предназначение	
2.14	№ КО278/15.01.2015 г.	ШЕСТО СЪ-НОВ	Източен мюн	ГАБОВО	СЕВЛИЕВО	с. НИВА	500	19	Земеделие	ЛИВАДА	НАД СЕЛО	садина	3,536	6,80	чужда шеста, ф=1,20	ЧОС	ИМЕТСТВО С. ИДИЕВО	За промяна на предназначение	
2.15	№ КО278/15.01.2015 г.	ОТОН № 68-нов	Източен мюн	ГАБОВО	СЕВЛИЕВО	с. НИВА	472	27	Земеделие	НИВА	ГАТОНСКА ПАЛА	шеста	1,805	1,44	чужда шеста, ф=1,20	Частна	ПЕТЪ ЦВЕТОВ ПЕТЛОВ	За промяна на предназначение	



**ВЪРНОС  
ОРИГИНАЛ**

**КОМИСИЯ ЗА ЗЕМЕДЕЛНИТЕ ЗЕМНИ С-РЕШЕНИЕ № КЗЗ-3/04/15 ОТ 15.01.2015 Г. С-РЕШЕНИЕ ЗА УТВЪРЖДАВА ПЛОЩАДКА ЗА ПРОЕКТИРАНЕ ВЪРХУ 591,52 М<sup>2</sup> ЗЕМЯ**




№ по ред.	Служба №	Собственник	Област	Община	Землище	Мест		Вид територия	Наим на третино разделение	Видност	Категория	Площа на нивота в дка	Площа на парцелите /квдрата/	Вид шатка и размер	Вид собственост	Собственици на ПИ	Забележка:		
						Квдрат	Землище												
3	2	3	4	5	6	7	8	9	10	11	12	13	14	15	16	17	18	19	20
3.1	№ 102/44/5/03.02.2015 г.	Владимирски № 19-109	Источен клон	ГАБОВО	с. ГЪБЕНЕ	ГАБОВО	66	29	Землища	НИВА	СЕЛИЩЕ	0,996	1,44	кръгла шатка, ф=1,20	ПОС	ЗЕМИ ПО ЧЛ.19 ОТ ЗОПЗ	За промяна на предназначение		
3.2	№ 102/77/12.01.2015 г.	Отток № 24-109	Источен клон	ГАБОВО	с. ДРАГАНОВЦИ	ГАБОВО	0	659	Землища	ПАЩИЩЕ, МЕРА	МОЧУЛОВО	11,157	1,44	кръгла шатка, ф=1,20	ПОС	ЗЕМИ ПО ЧЛ.19 ОТ ЗОПЗ	За промяна на предназначение		
3.3	№ 102/87/12.01.2015 г.	Владимирски № 25-109	Источен клон	ГАБОВО	с. ДРАГАНОВЦИ	ГАБОВО	356	9	Землища	НИВА	МОЧУЛОВО	2,558	1,44	кръгла шатка, ф=1,20	Честна	н-ци на ИВАН ИВАНОВ Г. СТАНЧЕВ	За промяна на предназначение		
3.4	№ 02/79/12.01.2015 г.	Отток № 25-109	Источен клон	ГАБОВО	с. ДРАГАНОВЦИ	ГАБОВО	357	18	Землища	НИВА	БАЧЕВО	3,700	1,44	кръгла шатка, ф=1,20	Честна	н-ци на ХРИСТО ХРИСТОВ ГЕОРГИЕВ ВАНЕВ	За промяна на предназначение		
3.5	№ 102/46/12.01.2015 г.	Владимирски № 26-109	Источен клон	ГАБОВО	с. ДРАГАНОВЦИ	ГАБОВО	357	11	Землища	НИВА	БАЧЕВО	3,302	1,44	кръгла шатка, ф=1,20	Честна	н-ци на ГЕОРГИ СТОЙНОВ ГЕОРГИЕВ	За промяна на предназначение		
3.6	№ 102/46/12.01.2015 г.	Отток № 29-109	Источен клон	ГАБОВО	с. ДРАГАНОВЦИ	ГАБОВО	9	8	Землища	Горска землища	ЦЪРКОВИЩЕ	21,016	1,44	кръгла шатка, ф=1,20	ПОС	ЗЕМИ ПО ЧЛ.19 ОТ ЗОПЗ	За промяна на предназначение		
3.7	№ 102/48/12.01.2015 г.	Владимирски № 31-109	Источен клон	ГАБОВО	с. ДРАГАНОВЦИ	ГАБОВО	64	10	Землища	НИВА	ЗЕМ. ДКА	0,999	1,44	кръгла шатка, ф=1,20	Честна	ХРИСТО РАЙКОВ ГЕОРГИЕВ	За промяна на предназначение		
3.8	№ 102/48/12.01.2015 г.	Отток № 31-109	Источен клон	ГАБОВО	с. ДРАГАНОВЦИ	ГАБОВО	428	2	Землища	ДРУЖИ СЕЛКОСТОПАНСКИ ТЕРИТОРИИ	МИЛИНИЦА	1,804	1,44	кръгла шатка, ф=1,20	Честна + собственост на ДКА	н-ци на ИВАН ДРАГАНОВ НОВАКОВ + "Агроренов" СОД. Габрово	За промяна на предназначение		
3.9	№ 102/48/12.01.2015 г.	Владимирски № 36-109	Источен клон	ГАБОВО	с. ЯКОРЕЦ	ГАБОВО	19	204	Землища	Използвана земя	ГОРНИ БАЧИЛЪК	5,000	1,44	кръгла шатка, ф=1,20	Честна	СВЕЖАНА РЕТКОВА КИРИЛОВА	За промяна на предназначение		
3.10	№ 102/71/12.01.2015 г.	Отток № 35-109	Источен клон	ГАБОВО	с. ЯКОРЕЦ	ГАБОВО	19	205	Землища	НИВА	ГОРНИ БАЧИЛЪК	4,700	1,44	кръгла шатка, ф=1,20	Честна	ХРИСТО НЕДКОВ НОВАКОВ	За промяна на предназначение		
3.11	№ 102/92/09.02.2015 г.	Отток № 36-109	Источен клон	ГАБОВО	с. ЯКОРЕЦ	ГАБОВО	19	230	Землища	Използвана земя	ГОРНИ БАЧИЛЪК	5,200	1,44	кръгла шатка, ф=1,20	Честна	н-ци на НИКОЛ ЦОЧЕВ ВАСИЛЕВ	За промяна на предназначение		
3.12	№ 102/43/09.02.2015 г.	Владимирски № 38-109	Источен клон	ГАБОВО	с. ЯКОРЕЦ	ГАБОВО	19	149	Землища	Използвана земя	ГОРНИ БАЧИЛЪК	0,500	1,44	кръгла шатка, ф=1,20	Честна	МИРОСЛАВ ИВАНОВ ЖИЛИКОВ	За промяна на предназначение		
3.13	№ 102/75/12.01.2015 г.	Владимирски № 45-109	Источен клон	ГАБОВО	с. ЯКОРЕЦ	ГАБОВО	39	4	Землища	ПАЩИЩЕ, МЕРА	ВЕНЕТА ВОДА	21,665	1,44	кръгла шатка, ф=1,20	ПОС	ЗЕМИ ПО ЧЛ.19 ОТ ЗОПЗ	За промяна на предназначение		

Дата: 17.11.2015 г.  
г. Севлиево

**МЗХ**  
КОМИСИЯ ЗА ЗЕМЕДЕЛСКАТЕ ЗЕМИ  
С РЕШЕНИЕ № КЗЗ-3/011  
УТВЪРЖДАВА ПЛОЩАДКА ЗА ПРОЕКТИРАНЕ  
ВЪРХУ ... МЪЗЕМЪТ ...



Д-р ИВАН ИВАНОВ  
Кмет на Община Севлиево



ВЪРНО С  
ОРИГИНАЛ

# СКИЦА - ПРОЕКТ

№ 001827/25.03.2016 г.  
М 1:500

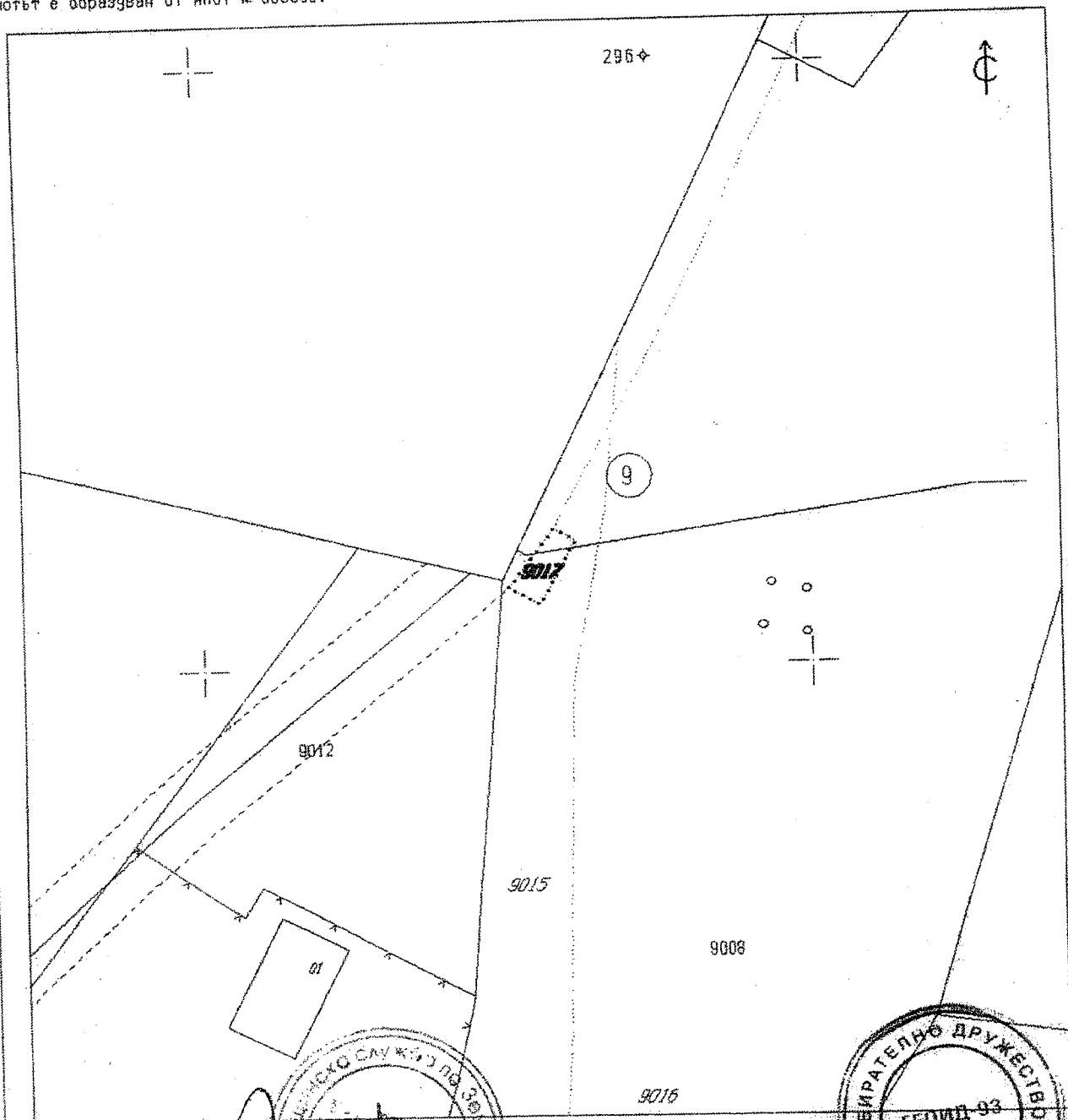
на имот с номер 009017 в землището на с. ДРАГАНОВЦИ с ЕКАТТЕ 23159, общ. ГАБРОВО.

Имотът е собственост на:  
1. ЗЕМИ ПО ЧА. 19 ОТ ЗСПЗЗ, Рег. номер 5019, гр. ГАБРОВО.

Документ: от г.  
Площ на имота: 0.015 дка. Начин на трайно ползване: Гора в зап.зепи  
Вид собственост: Общинска частна  
Категория на земята при неполивни условия: Десета

Имотът се намира в местността "КАРАКОЧОВЕЦ" при граници и съседни:  
№ 009015, Поляски път на ЗЕМИ ПО ЧА. 19 ОТ ЗСПЗЗ


Имотът е образуван от имот № 009008.



Скицата съдържа 1 стр. и има срок на валидност 6 месеца.

04 APR 2016  
Дата: . . 20 г. Заверил:

Изработил: ДИМИТРИ ТОДОРОВ  
СД "ГЕОИД-93-КОЛЕВ И СМЕ"-ГАБРОВО  
ИНЖ. ИВКО РУСЕВ  
НАЧАЛНИК на Общинска служба за териториално и



**ВАРНО С**  
**ОРИГИНАЛА**

# СКИЦА

№ 001828/01.04.2016 г.  
М 1:4000

на имот с номер 009008 в землището на с. ДРАГАНОВЦИ в ЕКАТТЕ 23159, общ. ГАБРОВО.

Имотът е собственост на:

1. ЗЕМИ ПО ЧА. 19 ОТ ЗСПЗЗ. Рег. номер 5019, гр. ГАБРОВО.

Документ: Решение по чл. 18ж/1/ ППЗСПЗЗ от г.

Площ на имота: 21.616 дка. Начин на трайно ползване: Гора в зем.зепи

Вид собственост: Стопанисвано от общината

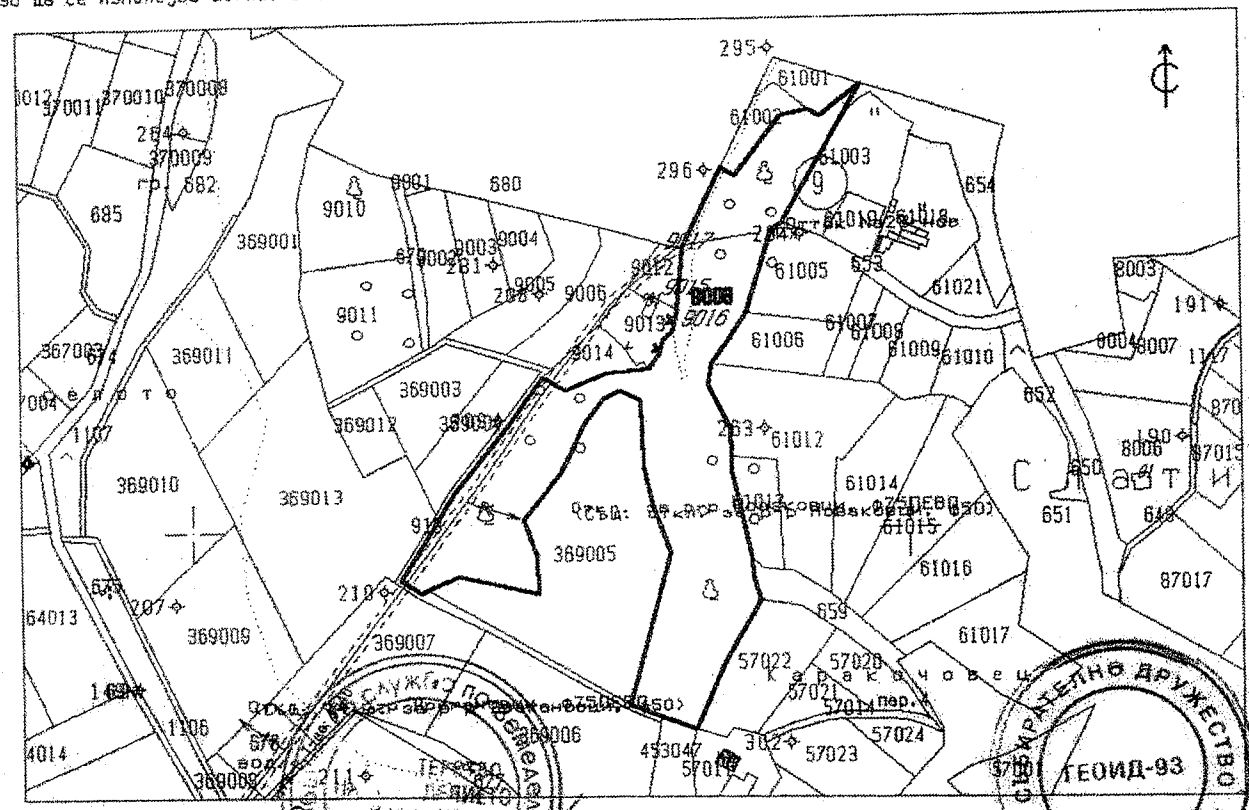
Категория на земята при непровлвни условия: Десета

Имотът се намира в местността "КАРАКОЧОВЕЦ" при граници и съседи:

- |                            |          |                                 |
|----------------------------|----------|---------------------------------|
| № 369005, Нива             | насл. на | СТЕФАН САВОВ СТАНЧЕВ            |
| № 000919, Полски път       | на       | ОБЩИНА ГАБРОВО                  |
| № 009014, Нива             | на       | ЦАНКА СТЕФАНОВА САВОВА          |
| № 009013, Нива             | на       | МАРИНА МИТКОВА ДИМИТРОВА        |
| № 009012, Нива             | на       | ИВАНКА КУНЧЕВА КЪНЕВА и др.     |
| № 000680, Населено място   | на       | с. ДРАГАНОВЦИ                   |
| № 061002, Нива             | насл. на | ГЕОРГИ ДРАГОШИНОВ СТАНЧЕВ       |
| № 061001, Нива             | на       | ЗЕМИ ПО ЧА. 19 ОТ ЗСПЗЗ         |
| № 000654, Даре             | на       | ОБЩИНА ГАБРОВО                  |
| № 061003, Анекда           | на       | ЗЕМИ ПО ЧА. 19 ОТ ЗСПЗЗ         |
| № 061005, Нива             | насл. на | СИМЕОН И СТАНО ПЕТКОВИ ЦВЯТКОВИ |
| № 061006, Нива             | насл. на | ЦОНЬО ПЕТКОВ НОВАКОВ            |
| № 061012, Нива             | на       | ГЕОРГИ ХРИСТОВ БИЖКОВ           |
| № 061013, Нива             | насл. на | ПЕТКО ИВАНОВ ПЕТКОВ ПРЕВОДАНОВ  |
| № 000659, Полски път       | на       | ОБЩИНА ГАБРОВО                  |
| № 057022, Др. селищна тер. | на       | ОБЩИНА ГАБРОВО                  |
| № 453047, Широкалист. гора | на       | ДЪРЖАВНО ЛЕСНИЧЕЙСТВО           |
| № 000919, Полски път       | на       | ОБЩИНА ГАБРОВО                  |

Върху имота има следните ограничения:

98 Да се използва съгласно Закона за горите и Правилника за приложението му.



Скицата съдържа 1 стр. и е валидна за срок от 3 месеца.

Изработил: ИСТОЯН КОЛЕВ

ДИ ТЕОИД-93-КОЛЕВ И СИЕ"-ГАБРОВО

ИНЖ. ИАКО РУСЕВ

НАЧАЛНИК на Общинска служба по земеделие

Дата: 04 АПР 2016

Зверил:

Печат

## ВАРНО С ОРИГИНАЛА



**РЕШЕНИЕ № 301**

**20.12.2012 год.**

Предварително съгласие за учредяване право на прокарване на водопровод, заедно с необходимия сервитут, част от подобект «Източен водопровод клон от ПСПВ „Стоките” до разпределителна шахта при с.Буря – с. Добромирка», в частта му, преминаваща през общински поземлен фонд, извън границите на урбанизираната територия на община Габрово

На основание чл. 21, ал. 1, т. 8 от ЗМСМА, във връзка с чл. 30, ал. 3 от Правилника за прилагане на Закона за опазване на земеделските земи и чл. 25, ал. 4 и ал. 5 от Закона за собствеността и ползването на земеделските земи и чл. 112 от Закона за водите, Общински съвет Габрово РЕШИ:

1. Дава предварително съгласие, за учредяване право на прокарване на водопровод, заедно с необходимия сервитут, част от подобект «Източен водопровод клон от ПСПВ „Стоките” до разпределителна шахта при с. Буря – с. Добромирка», етернит, с диаметър 546 мм. и дължина ~ 33 000 метра, с инвеститор Община Севлиево, в частта от водопровода, преминаваща извън границите на урбанизираната територия на община Габрово, през общински поземлен фонд - частна и публична собственост, в т.ч.имоти с начин на трайно ползване пасища мери, земеделски земи, пътища и други земеделски имоти, намиращи се в землищата на с. Гъбене, с. Драгановци, с.Яворец и с.Здравковец и собственост на Община Габрово.

2. Срокът на предварителното съгласие е 18 месеца от влизане в сила на настоящото решение.

3. Неразделна част от настоящото решение е схема на трасето на водопровода в М 1:50000.

Приложение: - схема на трасето на водопровода М 1:50 000

- техническо задание за проектиране /за сведение /

- техническо задание за изработване на ПУП-ПП /за сведение/

ПРЕДСЕДАТЕЛ ОБС

/Н. Сираков/

ПРОТОКОЛИСТ:

/Р. Русева/





# Община Априлци

ОБЩИНА СЕВЛИЕВО
П.К. 5400 - СЕВЛИЕВО
Регистрационен номер и дата
93.804-1312 / 12.02.2016г

## 2023/12.12.15 УДОСТОВЕРЕНИЕ

Настоящото удостоверение се издава на „Бяла“ ЕООД, със седалище и адрес на управление гр.Севлиево, ул.„Никола Петков“ №6, ЕИК 817022393, като собственик на строеж: „Довеждащ водопровод от водохващане след ВЕЦ Видима до ПСПВ-с.Стоките“ в уверение на следното:

Съгласно нотариално заверена декларация с рег.№2134/12.06.2015г., подадена от:

1. Христо Иванов Иванов, в качеството му на Директор на СП „ВиК“ и управител на „ВиК“ ООД гр.Габрово, в периода 1978г. -2004г.

2. Григор Иванов Минков, в качеството му на Генерален директор на ОФ Бяла – гр.Севлиево, в периода 1989г.-1992г.

3. Мирослав Илиев Банков, в качеството му на управител на „Бяла“ ЕООД, в ериода от 1992г. до 1995г.

строеж: „Довеждащ водопровод от водохващане след ВЕЦ Видима до ПСПВ-с.Стоките“ е въведен в експлоатация през 1964г.


Трасето на водопровода е с обща дължина 20 500м и е разположено в землището на гр.Априлци, Община Априлци, област Ловеч, както и в землищата на с.Кръвеник и с.Стоките от Община Севлиево, област Габрово. Началото на водопровода е границата на ПИ 52218.262.76 по КККР на гр.Априлци, област Ловеч, а краят на водопровода е границата на ПИ 468 по КВС на землището на с.Стоките, община Севлиево, област Габрово, където се намира пречиствателната станция за питейни води /ПСПВ/.

Съгласно чл.50, ал.6 от ППЗОЗЗ когато сгради и съоръжения са изградени в земеделски земи извън строителните граници на урбанизираните територии преди 01.07.1973г., се приема, че предназначението на земята е променено и не се водят съответните процедури по реда на ЗОЗЗ и ППЗОЗЗ.

Предвид горезложеното, обект: „Довеждащ водопровод от водохващане след ВЕЦ Видима до ПСПВ-с.Стоките“, с начало: от границата на ПИ №52218.262.76 и с край: ПИ №52218.717.8 по КККР на гр.Априлци, област Ловеч, в частта от трасето, находящо се извън урбанизираната територия в землището на община Априлци, с дължина 6648,7м, е изграден в срока по §127, ал.1 от ЗИД ЗУТ, същият е търпим строеж и не подлежи на премахване и забрана полването.

**АРХ. ЦЕНКА СИМЕОНОВА**

Главен архитект на община Априлци



гр. Априлци, област Ловеч, ул. Васил Левски № 109, тел. 06958 / 22 – 22; факс 06958 / 22 – 85

e-mail: [apriltsi1976@abv.bg](mailto:apriltsi1976@abv.bg), [www.obshtina-apriltsi.com](http://www.obshtina-apriltsi.com)

**ВЯРНО С  
ОРИГИНАЛА**





# ОБЩИНА СЕВЛИЕВО

Изх. № 94/804-(284)  
Дата: 23.06.2015г.

## УДОСТОВЕРЕНИЕ

Настоящото удостоверение се издава на „Бяла“ ЕООД, със седалище и адрес на управление гр. Севлиево, ул. „Никола Петков“ № 6, ЕИК 817022393 като собственик на строеж „Довеждащ водопровод от водохващане след ВЕЦ – Видима до ПСПВ – с. Стоките”, в уверение на следното:

Съгласно декларация с нотариална заверка на подписите с рег. № 2135 от 12.06.2015г., подадена от:

1. Христо Иванов Иванов в качеството му на директор на СП „ВиК” и управител на „ВиК” ООД – гр. Габрово в периода 1978г. – 2004г.;

2. Григор Иванов Минков в качеството му на генерален директор на ОФ „Бяла” – гр. Севлиево в периода 1989г. – 1992г.;

3. Мирослав Илиев Банков в качеството му на управител на „Бяла” ЕООД в периода от 1992г. до 1995г.

строеж „Довеждащ водопровод от водохващане след ВЕЦ – Видима до ПСПВ – с. Стоките” е въведен в експлоатация през 1964г.

Трасето на водопровода е с обща дължина 20 500 м и е разположено в землището на гр. Априлци, община Априлци, област Ловеч, както и землищата в на с. Кръвеник и с. Стоките от община Севлиево, област Габрово. Началото на водопровода е границата на ПИ 262.76 в землището на гр. Априлци, община Априлци, област Ловеч. Краят на водопровода е границата на ПИ 468 (с начин на трайно ползване – за съоръжения на водопровод) по КВС на землището с. Стоките, община Севлиево, област Габрово, където се намира пречиствателна станция за питейни води (ПСПВ).

Съгласно чл. 50, ал. 6 от ППЗОЗЗ когато сгради и съоръжения са изградени в земеделски земи извън строителните граници на урбанизираните територии преди 01.07.1973г., се приема, че предназначението на земята е променено и не се водят съответните процедури по реда на ЗОЗЗ и ППЗОЗЗ.

От всичко гореизложено следва, че обект „Довеждащ водопровод от водохващане след ВЕЦ – Видима до ПСПВ – с. Стоките” е изграден в срока по § 127, ал. 1 от ЗИД на ЗУТ. Обектът е допустим по действащите правила и нормативи за устройство на територията.

Следователно обект „Довеждащ водопровод от водохващане след ВЕЦ – Видима до ПСПВ – с. Стоките” представлява търпим строеж по смисъла на § 127, ал. 1 от ЗИД на ЗУТ.

Търпимите строежи не подлежат на премахване и на забрана на ползването.

Настоящото се издава на „Бяла” ЕООД във връзка със заявление вх. № 95.804-(184) от 15.06.2015 г. да послужи при необходимост.

АРХ. МАЯ ЦАНКОВА,

главен архитект на Община Севлиево



**ВЯРНО С  
ОРИГИНАЛА**



5400 гр. Севлиево, пл. „Свобода” № 1, тел.: 0675 396 114  
факс: 3 27 73, e-mail: [sevdievo@sevdievo.bg](mailto:sevdievo@sevdievo.bg), web: [www.sevdievo.bg](http://www.sevdievo.bg)

## УДОСТОВЕРЕНИЕ

№ АУ-02-31-51 / 02.07.15

Настоящото се издава на „БЯЛА“ ЕООД, със седалище и адрес на управление гр. Севлиево, ул. Никола Петков № 6, ЕИК 817022393, като собственик на строеж „Източен водопроводен клон от ПСПВ – с. Стоките до разпределителна шахта при с. Буря - с. Добромирка“, в уверение на следното:

Съгласно декларация с нотариална заверка на подписите с рег. № 2134/12.06. 2015 г., подадена от:

1. Христо Иванов Иванов в качеството му на директор на СП „ВиК“ и управител на „ВиК“ ООД – гр. Габрово в периода 1978 г. до 2004 г.;
2. Григор Иванов Минков в качеството му на генерален директор на ОФ „Бяла“ – гр. Севлиево в периода 1989 г. до 1992 г.;
3. Мирослав Илиев Банков в качеството му на управител на „Бяла“ ЕООД в периода от 1992 г. до 1995 г.

Строеж: „Източен водопроводен клон от ПСПВ – с. Стоките до разпределителна шахта при с. Буря-с. Добромирка“ е въведен в експлоатация през 1964 г.

Трасето на водопровода е с обща дължина 33 000 м и е разположено изцяло в землища на област Габрово, а именно – землищата на с. Стоките, с. Батошево, с. Търхово, с. Ловнидол, с. Идилево и с. Буря на територията на Община Севлиево, както и в землища от Община Габрово – с. Гъбене, с. Драгановци, с. Яворец и с. Здравковец. Трасето на обекта е с начало: границата на ПИ 468 по картата на възстановената собственост /КВС/ на землището на с. Стоките, Община Севлиево, Област Габрово, където се намира пречиствателна станция за питейни води /ПСПВ/ и с край: разпределителна шахта при с. Буря – с. Добромирка, попадащи в ПИ 84 от масив 12 по КВС на с. Буря, Община Севлиево, Област Габрово.

Общата дължина на водопроводните трасета извън урбанизираните територии само за територията на Община Габрово, Област Габрово (включваща землищата на с.Гъбене ( ЕКАТТЕ 18215), с. Драгановци (ЕКАТТЕ 23159), с.Яворец (ЕКАТТЕ 87120) и с.Здравковец ( ЕКАТТЕ 30661) е 14 989.2 м , като от тях дължината на трасетата на водопровода е 14 879.1 м , а дължината на връзки на съоръженията (46 броя ) по оста им е 110.1 м. Трасето на водопровода попада в обхвата на одобрен ПУП – Парцеларен план, утвърдено с Решение № К33-13 от 14.08. 2013 г. на Комисията за земеделските земи към МЗХ.

Съгласно чл. 50, ал. 6 от ППЗОЗЗ, когато сгради и съоръжения са изградени в земеделски земи извън строителните граници на урбанизираните територии преди 01.07. 1973 г., се приема, че предназначението на земята е променено и не се водят съответните процедури по реда на ЗОЗЗ и ППЗОЗЗ.

От всичко гореизложено следва, че обект „Източен водопроводен клон от ПСПВ – с. Стоките до разпределителна шахта при с. Буря-с. Добромирка“ е изграден в

**ВЯРНО С  
ОРИГИНАЛА**





# ОБЩИНА



# ГАБРОВО

срока по § 127, ал. 1 от ЗИД на ЗУТ. Обектът е допустим по действащите правила и нормативи за устройство на територията.


Следователно обект „Източен водопроводен клон от ПСПВ – с. Стоките до разпределителна шахта при с. Буря - с. Добромирка” представлява търпим строеж по смисъла на § 127, ал. 1 от ЗИД на ЗУТ.

**Търпимите строежи не подлежат на премахване и на забрана на ползването.**

Удостоверението се издава във връзка с искане вх. № АУ-02-31-51/24.06.2015 г., да послужи при необходимост.

**АРХ. ТАТЯНА СТОЙКОВА**

Главен архитект на Община Габрово



**ВЯРНО С  
ОРИГИНАЛА**



Габрово, 5300, пл. Възраждане 3, тел: 066 818 400, факс: 066 809 371, [www.gabrovo.bg](http://www.gabrovo.bg)



# ОБЩИНА СЕВЛИЕВО

Изх. № 95.804-(285)  
Дата: 23.06.2015г.

## УДОСТОВЕРЕНИЕ

Настоящото удостоверение се издава на „Бяла“ ЕООД, със седалище и адрес на управление гр. Севлиево, ул. „Никола Петков“ № 6, ЕИК 817022393 като собственик на строеж „Източен водопроводен клон от ПСПВ – с. Стоките до разпределителна шахта при с. Буря – с. Добромирка”, в уверение на следното:

Съгласно декларация с нотариална заверка на подписите с рег. № 2134 от 12.06.2015г., подадена от:

1. Христо Иванов Иванов в качеството му на директор на СП „ВиК” и управител на „ВиК” ООД – гр. Габрово в периода 1978г. – 2004г.;
2. Григор Иванов Минков в качеството му на генерален директор на ОФ „Бяла” – гр. Севлиево в периода 1989г. – 1992г.;
3. Мирослав Илиев Банков в качеството му на управител на „Бяла” ЕООД в периода от 1992г. до 1995г.  
строеж „Източен водопроводен клон от ПСПВ – с. Стоките до разпределителна шахта при с. Буря – с. Добромирка” е въведен в експлоатация през 1964г.

Трасето на водопровода е с обща дължина 33 000 м’ и е разположено изцяло в землища от област Габрово, а именно - землищата на с. Стоките, с. Батошево, с. Търхово, с. Ловнидол, с. Идилево и с. Буря на територията на община Севлиево, както и в землища от община Габрово - с. Гъбене, с. Драгановци, с. Яворец и с. Здравковец. Трасето на обекта е с начало: границата на ПИ 468 по картата на възстановената собственост (КВС) на землището с. Стоките, община Севлиево, област Габрово, където се намира пречиствателна станция за питейни води (ПСПВ) и с край: разпределителна шахта при с. Буря – с. Добромирка, попадаща в ПИ 84 от масив 12 по КВС на с. Буря, община Севлиево, област Габрово.

Съгласно чл. 50, ал. 6 от ППЗОЗЗ когато сгради и съоръжения са изградени в земеделски земи извън строителните граници на урбанизираните територии преди 01.07.1973г., се приема, че предназначението на земята е променено и не се водят съответните процедури по реда на ЗОЗЗ и ППЗОЗЗ.

От всичко гореизложено следва, че обект „Източен водопроводен клон от ПСПВ – с. Стоките до разпределителна шахта при с. Буря – с. Добромирка” е изграден в срока по § 127, ал. 1 от ЗИД на ЗУТ. Обектът е допустим по действащите правила и нормативи за устройство на територията.

Следователно обект „Източен водопроводен клон от ПСПВ – с. Стоките до разпределителна шахта при с. Буря – с. Добромирка” представлява търним строеж по смисъла на § 127, ал. 1 от ЗИД на ЗУТ.

**ВЯРНО С  
ОРИГИНАЛА**



5400 гр. Севлиево, пл. „Свобода” № 1, тел.: 0675 396 914  
факс: 3 27 73, e-mail: [sevlievo@sevlievo.bg](mailto:sevlievo@sevlievo.bg), web: [www.sevlievo.bg](http://www.sevlievo.bg)



**Търпимите строежи не подлежат на премахване и на забрана на ползването.**  
Настоящото се издава на „Бяла“ ЕООД във връзка със заявление вх. № 95.804-(185) от  
15.06.2015 г. да послужи при необходимост.

**АРХ. МАЯ ЦАНКОВА,**

*главен архитект на Община Севлиево*



**ВЯРНО С  
ОРИГИНАЛА**





# Община Априлци

ДО  
„БЯЛА” ЕООД ГР.СЕВЛИЕВО  
УЛ.„НИКОЛА ПЕТКОВ” №6  
ГР.СЕВЛИЕВО

551 / 29.03.16

Относно: Заявление за попълване на специализирана кадастрална карта на гр.Априлци

С вх.№28/06.01.2016г. „Бяла” ЕООД гр.Севлиево, възложител на обект: „Етернитов водопровод за сурова вода от изравнител 4000 куб.м след ВЕЦ Видима”, гр.Априлци, област Ловеч до смесител в ПСПВ, с.Стоките, община Севлиево, област Габрово”, находящ се на територията на гр.Априлци, обл.Ловеч, във връзка с изискванията на чл.54а, ал.2 от ЗКИР е предоставило данни и материали за попълване на специализираната кадастрална карта на гр.Априлци и обектът ще бъде нанесен в същата.

С уважение,

Д-Р МЛАДЕН ПЕЛОВ  
Кмет на община Априлци

BR-05-701 / 29.3.2016

**ВЯРНО С  
ОРИГИНАЛА**





# РЕПУБЛИКА БЪЛГАРИЯ

Министерство на земеделието и храните  
Областна дирекция "Земеделие" Габрово  
Общинска служба по земеделие гр. Габрово



Изх. № ВС-07-708(1)  
31.03.2015 г.


## УДОСТОВЕРЕНИЕ

по чл. 54а, ал. 3 от ЗКИР

Общинска служба по земеделие - Габрово издава настоящото удостоверение на основание чл. 54а, ал. 3 от ЗКИР на база подадени от собственика "БЯЛА" ЕООД – гр. Севлиево, община Габрово данни по чл. 54а, ал. 2 от ЗКИР за това, че в КВС на землища с. Гъбене, с. Драгановци, с. Яворец и с. Здравковец, община Габрово са нанесени съществуващ водопровод и съоръженията към него във връзка с изпълнението на проект "Реконструкция на довеждащ водопровод по ПСОВ "Стоките" и източен водопроводен клон за питейна вода".

**ИВАН ПЕТРОВ**

За Началник на Общинска служба по земеделие гр. Габрово  
съгласно Заповед за заместване №ЧР-01-011/31.03.2015 г.



ИК/ОСЗ

**ВЯРНО С  
ОРИГИНАЛА**



5300 гр. Габрово, ул. "Брянска" №30, ет.11, тел. факс: (+35966) 803 062  
E-mail: [oszg\\_gab@dir.bg](mailto:oszg_gab@dir.bg)



# ОБЩИНА СЕВЛИЕВО

Изх. № 95.804-/277/

Дата: 28.12.2015г.


## УДОСТОВЕРЕНИЕ

Дирекция "ТСУ" при Общинска администрация гр. Севлиево на основание чл. 54а ал. 3 от ЗКИР и § 4, ал. 1, т. 4 от ПЗР на Закона за кадастъра и имотния регистър /ЗКИР/, във връзка с чл. 175, ал. 5 от Закона за устройство на територията, удостоверява че:

Лицето: „БЯЛА“ ЕООД, ГР. СЕВЛИЕВО, ЕИК 817022393, като собственик на съществуващ водопровод и съоръженията към него, на база подадената документация и данни по чл. 54а, ал.2 от ЗКИР, същите са нанесени на КВС, съгласно изискванията на чл. 54а, ал. 3 от Закона за кадастъра и имотния регистър, чл.116, ал.1 от ЗУТ и Удостоверение № 3/31.03.02.2015г. на Общинска служба по земеделие, гр. Севлиево, във връзка с изпълнението на проект - „Реконструкция на довеждащ водопровод до ПСОВ „Стоките“ и източен водопроводен клон за питейна вода“.

Трасето на съществуващия подземен водопровод, сервитутите и съоръженията към него са нанесени на картата на възстановената собственост /КВС/ на землищата на: с. Стоките, Кръвеник, Батошево, Търхово, Ловнидол, Идилево и Буря от Община Севлиево.

Д-Р ИВАН ИВАНОВ  
Кмет на община Севлиево



Съгласувано с:  
инж. Радостина Стефанова – директор дирекция ТСУ ..... дата: 28.12.2015г.

Изготвил:  
инж. Диана Гергова - н-к отдел „К и Р“ в дирекция ТСУ ..... дата: 28.12.2015г.

**ВЯРНО С**  
**ОРИГИНАЛ**



5400 гр. Севлиево, пл. „Свобода“ № 1, тел. 0675/ 396 114  
факс: 3 27 73, e-mail: [sevlievo@sevlievo.bg](mailto:sevlievo@sevlievo.bg), web: [www.sevlievo.bg](http://www.sevlievo.bg)

