



РЕПУБЛИКА БЪЛГАРИЯ
 МИНИСТЕРСТВО НА РЕГИОНАЛНОТО РАЗВИТИЕ И БЛАГОУСТРОЙСТВО И
 МИНИСТЕРСТВО НА ПРАВОСЪДИЕТО
 ОБЩИНА ГАБРОВО ОБЛАСТ ГАБРОВО



УТВЪРЖДАВАМ:
 (подпис и печат)

КМЕТ НА ОБЩИНА:
 ТАНЯ ВЕНКОВА ХРИСТОВА
 БИК: 000215630

Вписване по ЗСЛВ
 Служба по вписванията гр. Габрово

Вх. реп. № 619 / 10.03.2015 г.
 Акт № 128 том 11 / дело № 130 г.
 Партидна книга: том _____ стр. _____
 Имотна карта: ИЧ072
 Д.Т. _____ кв. № _____ / _____ 20 _____ г.
 Съставител: _____

АКТ № 2022

ЗА ЧАСТНА ОБЩИНСКА СОБСТВЕНОСТ

Регистър VI
 Досие 2022ч

1.ДАТА НА СЪСТАВЯНЕ	04.03.2015 г.
2.ПРАВНО ОСНОВАНИЕ	Чл.59, ал.1 от Закона за общинската собственост и Схема № 15-17663-19.01.2015 г. на Службата по Геодезия, Картография и Кадастър Габрово
3.ВИД И ОПИСАНИЕ НА ИМОТА	Апартамент № 3 (три), ет.1 (едно), със застроена площ - 62.03 (шестдесет и два кв.м. и три кв.дм.) кв.м., състоящ се от две стаи, кухня, баня с тоалетна, антре и две тераси, заедно с прилежащото избено помещение №3 (три), разположено в сутерена, със светла площ 3.67 (три кв.м и шестдесет и седем кв.дм.) кв.м. и 1.170 % (един процент и сто и седемдесет хилядни от процента) идеални части от общите части на сградата, и заедно с отстъпеното право на строеж върху общинска земя: УПИ XIII (тринадесет римско) - жилищно застрояване от кв.216(двеста и шестнадесет) по плана на кв.Борово - Велчевци, гр.Габрово, Година на построяване: 1992 (хиляда деветстотин деветдесет и втора) година.
4.МЕСТОНАХОЖДЕНИЕ НА ИМОТА	Област Габрово, община Габрово, гр. ГАБРОВО кв. Борово-Велчевци ул. Клокотница № 9-а, вх. В, ет. 1, ап. 3 Кадастрален идентификатор 14218.514.268.6.3 по КК и КР на гр.Габрово, одобрева със заповед № РД-18-64/26.10.2007 г. на изп.директор на АГКК.
5.ГРАНИЦИ НА ИМОТА	Съседни самостоятелни обекти на апартамента в сградата: На същия етаж - 14218.514.268.6.2; Под обекта - няма; Над обекта - 14218.514.268.6.6. граници на мазата: Север - улица; Изток - мази от вх.Г; Юг - маза на ап.4; Запад - коридор; Отгоре - Ап.№1; Отдолу - няма.
6.ДАНЪЧНА ОЦЕНКА НА ИМОТА КЪМ МОМЕНТА НА УТВЪРЖДАВАНЕ НА АКТА:	10 986.50 (десет хиляди деветстотин осемдесет и шест лв. и петдесет ст.)

7. СЪСОБСТВЕНИЦИ


8. НОМЕР И ДАТА НА
СЪСТАВЕНИ ПО-РАНО
АКТОВЕ

АОС №569 / 30 юни 1998 г.

9. ПРЕДОСТАВЕНИ ПРАВА ЗА УПРАВЛЕНИЕ:

10. АКТОСЪСТАВИТЕЛ:

Желязка Съботинова Иванова - ст. експерт



(Подпис)

11. ЗАБЕЛЕЖКИ:



СЛУЖБА ПО ГЕОДЕЗИЯ, КАРТОГРАФИЯ И КАДАСТЪР - ГР. ГАБРОВО

стр. 1 от 1

5300, Пл. "ВЪЗРАЖДАНЕ" №5, ет.4, 066/801644,
gabrovo@cadastre.bg, БУЛИСТАТ:130362903

**СХЕМА № 15-17663-19.01.2015 г.
НА САМОСТОЯТЕЛЕН ОБЕКТ В СГРАДА**

с идентификатор 14218.514.268.6.3

Гр. Габрово, общ. Габрово, обл. Габрово

По кадастралната карта и кадастралните регистри, одобрени със Заповед РД-18-64/26.10.2007 г.
на **ИЗПЪЛНИТЕЛЕН ДИРЕКТОР НА АГКК**

Последно изменение със заповед: няма издадена заповед за изменение в КККР

Адрес на имота: гр. Габрово, п.к. 5300, ул. КЛОКОТНИЦА № 9-а, ет. 1, ап. 3

Самостоятелният обект се намира в сграда № 6, разположена в поземлен имот с идентификатор
14218.514.268

Предназначение на самостоятелния обект: Жилище, апартамент

Брой нива на обекта: 1

Посочена в документа площ: 62.03 кв.м

Прилежащи части: Маза №3 - 3,67 кв. м., заедно с 1,170% ид. ч. от общ. ч. на сгр.

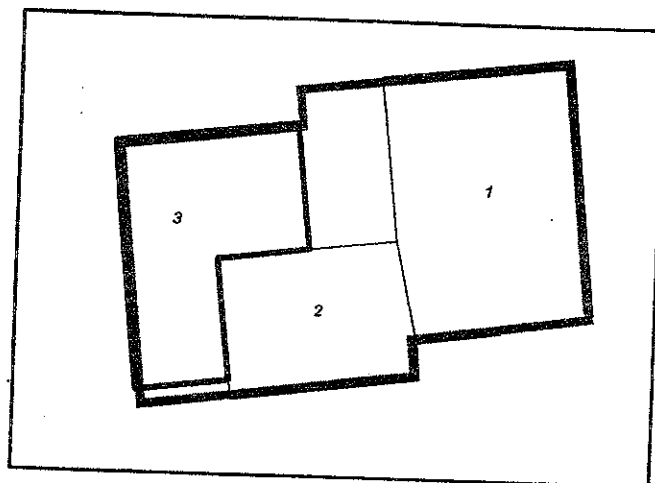
Ниво: 1

Съседни самостоятелни обекти в сградата:

На същия етаж: 14218.514.268.6.2

Под обекта: няма

Над обекта: 14218.514.268.6.6





Собственици:

1. 000215630, ОБЩИНА ГАБРОВО

Няма данни за идеалните части

Акт за частна общинска собственост № 569 от 30.06.1998г., издаден от ОБЩИНА ГАБРОВО



/инж. Нели/Лазарова/