

РЕПУБЛИКА БЪЛГАРИЯ

МИНИСТЕРСТВОТО НА РЕГИОНАЛНОТО РАЗВИТИЕ И БЛАГОУСТРОЙСТВО И
МИНИСТЕРСТВОТО НА ПРАВОСЪДИЕТО

ОБЩИНА ГАБРОВО ОБЛАСТ ГАБРОВО

УТВЪРЖДАВАМ:


(подпис и печат)

Вписване по ЗСПВ

КМЕТ НА ОБЩИНА:

ТАНЯ ВЕНКОВА ХРИСТОВА *

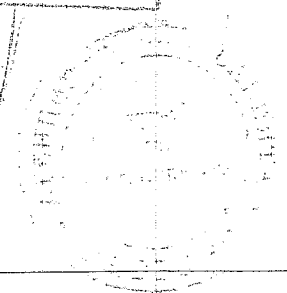
БИК: 000215630



Служба по геодезията гр. Габрово	
Директор № 4993	Гр. Габрово
Актов № 105	ток VIII / дела № 26
Партитен билет № том 59504	стр.
Платена партида	
Д.Т.	кв. №
Съгласно вписванията:	

АКТ № 2412

ЗА ЧАСТНА ОБЩИНСКА СОБСТВЕНОСТ

Регистър VI
Досие 2412ч

1.ДАТА НА СЪСТАВЯНЕ	03.10.2017 г.
2.ПРАВНО ОСНОВАНИЕ	Чл.59, ал.1 от Закона за общинската собственост и Схема № 15-454549-19.09.2017 г. на Служба по геодезия, картография и кадастр гр. Габрово
3.ВИД И ОПИСАНИЕ НА ИМОТА	Апартамент №1 (едно), ет.1 (едно), вх.В, със застроена площ - 65.10 (шестдесет и пет кв.м и десет кв.дм.) кв.м.. състоящ се от две стаи, кухня, баня - WC, входно антре и две тераси, заедно с прилежащата маза № 12 (дванадесет) - по арх.проект. със светла площ 3.51 (три кв.м и петдесет и един кв.дм.) кв.м., 1.234 % (един процент и двеста тридесет и четири хилядни от процента) идеални части от общите части на сградата и заедно с правото на строеж върху УПИ I от кв. 50 по плана на гр.Габрово - I етап. Построен: 1974 г. (хиляда деветстотин седемдесет и четвърта).
4.МЕСТОНАХОЖДЕНИЕ НА ИМОТА	Област Габрово, община Габрово, гр. ГАБРОВО ул. Младост № 12, вх. В, ет. 1, ап. 1 Кадастрален идентификатор 14218.501.450.6.1 по КК и КР на гр.Габрово, одобрени със Заповед РД-18-64/26.10.2007 г. на Изп. директор на АГКК. УПИ I от кв.50 по плана на гр.Габрово. I етап, одобрен с Решение № 236/28.03.2001 г.на Общински съвет Габрово
5.ГРАНИЦИ НА ИМОТА	На апартамента: На същия етаж - 14218.501.450.6.2; Под обекта - няма; Над обекта - 14218.450.6.4. На мазата: отгоре - ап.№2; отдолу - няма; север - коридор; изток - маза на ап.№ 7; юг - маза на ап.№ 22, запад - маза на ап.№ 24
6.ДАНЪЧНА ОЦЕНКА НА ИМОТА КЪМ МОМЕНТА НА	15057.50 (петнадесет хиляди петдесет и седем лв. и петдесет ст)

7. СЪСОБСТВЕНИЦИ


8. НОМЕР И ДАТА НА
СЪСТАВЕНИ ПО-РАНО
АКТОВЕ

АОС № 539 / 10 март 1998 г.

9. ПРЕДОСТАВЕНИ ПРАВА ЗА УПРАВЛЕНИЕ:

10. АКТОСЪСТАВИТЕЛ:

Желязка Съботинова Иванова - ст. експерт


.....
(Подпис)

11. ЗАБЕЛЕЖКИ:



СЛУЖБА ПО ГЕОДЕЗИЯ, КАРТОГРАФИЯ И КАДАСТЪР - ГР. ГАБРОВО

5300, Пл. "ВЪЗРАЖДАНЕ" №5, ет.4, 066/801644,
gabrovo@cadastre.bg, БУЛСТАТ:130362903

СХЕМА № 15-1466121-19.12.2022 г. НА САМОСТОЯТЕЛЕН ОБЕКТ В СГРАДА

с идентификатор 14218.501.450.6.1

Гр. Габрово, общ. Габрово, обл. Габрово

По кадастралната карта и кадастралните регистри, одобрени със Заповед РД-18-64/26.10.2007 г.
на ИЗПЪЛНИТЕЛЕН ДИРЕКТОР НА АГКК

Последно изменение на кадастралната карта и кадастралните регистри, засягащо самостоятелния обект
е от 13.10.2017 г.

Адрес на имота: гр. Габрово, ул. МЛАДОСТ № 12, вх. В, ет. 1, ап. 1

Самостоятелният обект се намира на етаж 1 в сграда с идентификатор 14218.501.450.6,
предназначение: Жилищна сграда - многофамилна

Сградата е разположена в поземлен имот с идентификатор 14218.501.450

Предназначение на самостоятелния обект: Жилище, апартамент - в жилищна или вилна сграда, или
в сграда със смесено предназначение

Брой нива на обекта: 1

Посочена в документа площ: 65.10 кв.м

Прилежащи части: маза № 12 - 3.51 кв.м., 1.234 % - ид.ч. от общ. ч. на сгр.

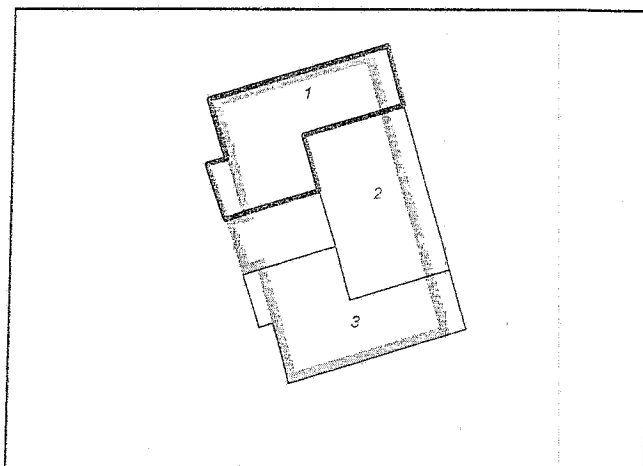
Ниво: 1

Съседни самостоятелни обекти в сградата:

На същия етаж: 14218.501.450.6.2

Под обекта: няма

Над обекта: 14218.501.450.6.4



Стар идентификатор: няма

Собственици по данни от КРНИ:

1. 000215630, ОБЩИНА ГАБРОВО

Няма данни за идеалните части

Акт за частна общинска собственост № 105 том 8 рег. 2997 от 05.10.2017г., издаден от АВ - СЛУЖБА ПО
ВПИСВАНИЯТА - ГР. ГАБРОВО

Носители на други вещни права по данни от КРНИ.

няма данни

Схема № 15-1466121-19.12.2022 г. издадена въз основа на
заявление с входящ № 01-728683-14.12.2022 г.



Инж. Савина Савчева