



РЕПУБЛИКА БЪЛГАРИЯ

МИНИСТЕРСТВОТО НА РЕГИОНАЛНОТО РАЗВИТИЕ И БЛАГОУСТРОЙСТВО И
МИНИСТЕРСТВОТО НА ПРАВОСЪДИЕТО

ОБЩИНА ГАБРОВО ОБЛАСТ ГАБРОВО

УТВЪРЖДАВАМ: *[Signature]*

(подпис и печат)

КМЕТ НА ОБЩИНА:
ТАНЯ ВЕНКОВА ХРИСТОВА

ЕИК: 000215630



Вписване по ЗС/ПВ

Служба по вписванията гр. Габрово

Вх. рег. № 2505 / 15-09-2018

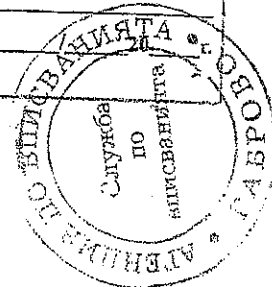
Акт № 153 том VII / дело № / 20 г.

Партидна книга: том 6350A стр.

Имотна карта

Д.Т. кв. №

Съдиш по вписванията:



АКТ № 2446

ЗА ЧАСТНА ОБЩИНСКА СОБСТВЕНОСТ

Регистър VI
Досие 2446ч

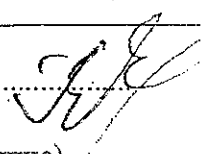
1.ДАТА НА СЪСТАВЯНЕ	05.09.2018 г.
2.ПРАВНО ОСНОВАНИЕ	Чл.2, ал.1, т.1 от Закона за общинската собственост Скица №15-505366-20.07.2018г. на Служба по геодезия, картография и кадастър-Габрово.
3.ВИД И ОПИСАНИЕ НА ИМОТА	Поземлен имот с идентификатор 14218.501.916 (едно четири две едно осем точка пет нула едно точка девет едно шест) по Кадастралната карта на гр.Габрово, площ 8(осем) кв.м. Вид територия- Урбанизирана; Функционално предназначение: Незастроен имот за жилищни нужди.
4.МЕСТОНАХОЖДЕНИЕ НА ИМОТА	Област Габрово, община Габрово, гр. ГАБРОВО кв. Русевци ул. Зорница Кадастрален идентификатор 14218.501.916 (словом: едно четири две едно осем точка пет нула едно точка девет едно шест); по план на гр.Габрово - I етап, No 236/28.3.2001 г.
5.ГРАНИЦИ НА ИМОТА	14218.501.939; 14218.501.1098; 14218.501.208.
6.ДАНЪЧНА ОЦЕНКА НА ИМОТА КЪМ МОМЕНТА НА УТВЪРЖДАВАНЕ НА АКТА:	112,50 (словом: сто и дванадесет лв. и петдесет ст.)

7.СЪСОБСТВЕНИЦИ

8.НОМЕР И ДАТА НА
СЪСТАВЕНИ ПО-РАНО
АКТОВЕ

9.ПРЕДОСТАВЕНИ ПРАВА ЗА УПРАВЛЕНИЕ:

10.АКТОСЪСТАВИТЕЛ:
Галина Иванова Марева - гл.експерт


.....
(Подпис)

11.ЗАБЕЛЕЖКИ:



РЕПУБЛИКА БЪЛГАРИЯ

МИНИСТЕРСТВОТО НА РЕГИОНАЛНОТО РАЗВИТИЕ И БЛАГОУСТРОЙСТВО И
МИНИСТЕРСТВОТО НА ПРАВОСЪДИЕТО

ОБЩИНА ГАБРОВО ОБЛАСТ ГАБРОВО

УТВЪРЖДАВАМ:

(подпис и печат)

КМЕТ НА ОБЩИНА:

ТАНЯ ВЕНКОВА ХРИСТОВА

ЕИК: 000215630



Вписване по ЗС/ПВ

Служба по вписванията гр. Габрово

Вх. рег. № 2507 / 05-09-2018

Акту № 152 том VII / дело № 120 г.

Партидна книга: том 6378 стр.

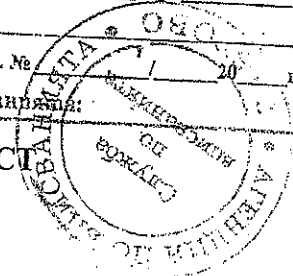
Имотна партида

Д.Т. кв. № 1 / 20 г.

Съдия по вписванията:

АКТ № 2445

ЗА ЧАСТНА ОБЩИНСКА СОБСТВЕНОСТ



Регистър VI
Досие 2445ч

1.ДАТА НА СЪСТАВЯНЕ	05.09.2018 г.
2.ПРАВНО ОСНОВАНИЕ	Чл.2, ал.1, т.1 от Закона за общинската собственост Скица №15-505352-20.07.2018г. на Служба по геодезия, картография и кадастър-Габрово.
3.ВИД И ОПИСАНИЕ НА ИМОТА	Поземлен имот с идентификатор 14218.501.1098 (едно четири две едно осем точка пет нула едно точка едно нула девет осем) по Кадастралната карта на гр.Габрово, площ 174(сто седемдесет и четири) кв.м. Вид територия- Урбанизирана; Функционално предназначение: Незастроен имот за жилищни нужди.
4.МЕСТОНАХОЖДЕНИЕ НА ИМОТА	Област Габрово, община Габрово, гр. ГАБРОВО кв. Русевци ул. Зорница Кадастрален идентификатор 14218.501.1098 (словом: едно четири две едно осем точка пет нула едно точка едно нула девет осем); по план на гр.Габрово - I етап, No 236/28.3.2001 г.
5.ГРАНИЦИ НА ИМОТА	14218.501.916; 14218.501.939; 14218.501.915; 14218.501.888; 14218.501.208; 14218.501.889
6.ДАНЪЧНА ОЦЕНКА НА ИМОТА КЪМ МОМЕНТА НА УТВЪРЖДАВАНЕ НА АКТА:	2 446,80 (словом: две хиляди четиристотин четиридесет и шест лв. и осемдесет ст.)

8.НОМЕР И ДАТА НА
СЪСТАВЕНИ ПО-РАНО
АКТОВЕ

9.ПРЕДОСТАВЕНИ ПРАВА ЗА УПРАВЛЕНИЕ:

10.АКТОСЪСТАВИТЕЛ:
Галина Иванова Марева - гл.експерт



(Подпис)

11.ЗАБЕЛЕЖКИ:



СЛУЖБА ПО ГЕОДЕЗИЯ, КАРТОГРАФИЯ И КАДАСТЪР - ГР. ГАБРОВО

5300 ул. "ВЪЗРАЖДАНЕ" №5, ет.4, 066/801644
gabrovo@cadastre.bg, БУЛСТАТНУ 30063035

СКИЦА НА ПОЗЕМЛЕН ИМОТ
№ 15-675777-20.09.2018 г.

Поземлен имот с идентификатор 14218.501.916

Гр. Габрово, общ. Габрово, обл. Габрово

По кадастралната карта и кадастралните регистри, одобрени със Заповед РД-18-64/26.10.2007 г.
на ИЗПЪЛНИТЕЛЕН ДИРЕКТОР НА АГКК

Последно изменение със заповед: КД-14-07-284/11.03.2008 г. на НАЧАЛНИКА НА СК - ГАБРОВО

Адрес на поземления имот: гр. Габрово, п.к. 5300, ул. ЗОРНИЦА

Площ: 8 кв.м

Трайно предназначение на територията: Урбанизирана

Начин на трайно ползване: Незастроен имот за жилищни нужди

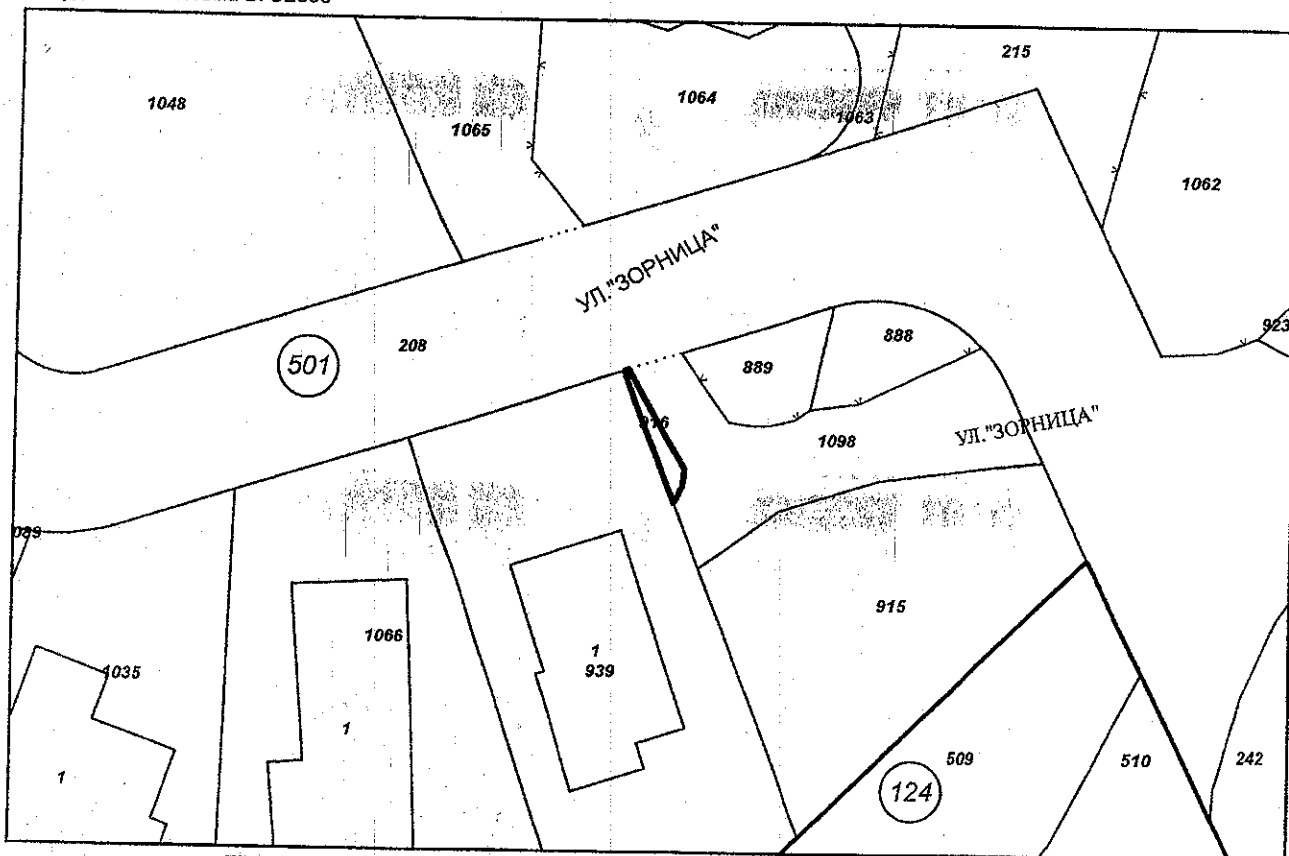
Собственици:

1. 000215630, ОБЩИНА ГАБРОВО

Няма данни за идеалните части

Акт за общинска собственост № 153 том VII рег. 2505 от 05.09.2018г., издаден от АВ - СЛУЖБА ПО
ВПИСВАНИЯТА - ГР. ГАБРОВО

Координатна система БГС2005



М 1:500

Номер по предходен план: 334, квартал: 19

Съседни: 14218.501.939, 14218.501.1098, 14218.501.208

Скица № 15-675777-20.09.2018 г. издадена въз основа на
документ с входящ № 01-363387-19.09.2018 г.



/инж. Нели Лазарова/



АГЕНЦИЯ ПО ГЕОДЕЗИЯ,
КАРТОГРАФИЯ И КАДАСТЪР

София 1618, кв. Павлово, ул. Мусала №1
ТЕЛ.: 02/818 83 83, ФАКС: 02/965 53 33
ACAD@CADASTRE.BG • WWW.CADASTRE.BG

СЛУЖБА ПО ГЕОДЕЗИЯ, КАРТОГРАФИЯ И КАДАСТЪР - ГР. ГАБРОВО

5300, Пл. "БЪЗРАЖДАНЕ" №5, ет.4, 066/801644,
gabrovo@cadastre.bg, БУЛСТАТ:130362903

СКИЦА НА ПОЗЕМЛЕН ИМОТ № 15-675774-20.09.2018 г.

Поземлен имот с идентификатор 14218.501.1098

Гр. Габрово, общ. Габрово, обл. Габрово

По кадастралната карта и кадастралните регистри, одобрени със Заповед РД-18-64/26.10.2007 г.
на ИЗПЪЛНИТЕЛЕН ДИРЕКТОР НА АГКК

Последно изменение със заповед: няма издадена заповед за изменение в КККР

Адрес на поземления имот: гр. Габрово, п.к. 5300, ул. ЗОРНИЦА

Площ: 174 кв.м

Трайно предназначение на територията: Урбанизирана

Начин на трайно ползване: Незастроен имот за жилищни нужди

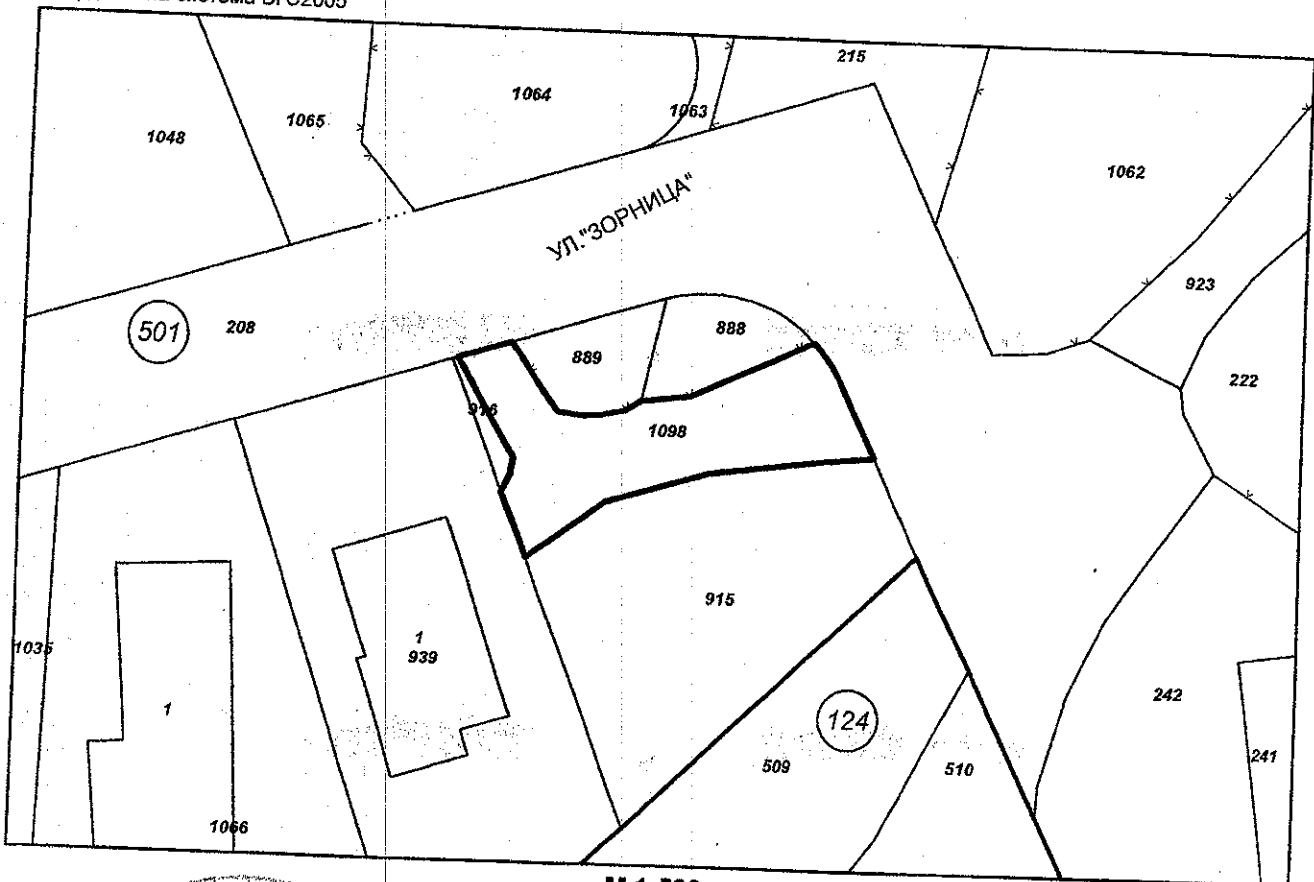
Собственици:

1. 000215630, ОБЩИНА ГАБРОВО

Няма данни за идеалните части

Акт за общинска собственост № 152 том VII рег. 2504 от 05.09.2018г., издаден от АВ - СЛУЖБА ПО
ВПИСВАНИЯТА - ГР. ГАБРОВО

Координатна система БГС2005




М 1:500

Номер по предходен план: няма

Съседни: 14218.501.916, 14218.501.939, 14218.501.915, 14218.501.888, 14218.501.208, 14218.501.889

Скица № 15-675774-20.09.2018 г. издадена въз основа на
документ с входящ № 01-363387-19.09.2018 г.



инж. Нели Лазарова