




РЕПУБЛИКА БЪЛГАРИЯ
 МИНИСТЕРСТВО НА РЕГИОНАЛНОТО РАЗВИТИЕ И БЛАГОУСТРОЙСТВО И
 МИНИСТЕРСТВО НА ПРАВОСЪДИЕТО



ОБЩИНА ГАБРОВО ОБЛАСТ ГАБРОВО

Служба по геодезията гр. Габрово
 Вх. рег. № 2250 / 0,1 - 10 - 2018 г.
 Акта № 88 том VIII / дело № - / 20 г.
 Вписване по ЗСПВ
 Д.Т. _____ стр. _____
 Създадено по: _____

УТВЪРЖДАВАМ: _____
 (подпис и печат)
 КМЕТ НА ОБЩИНА:
 ТАНЯ ВЕНКОВА ХРИСТОВА
 ЕИК: 000215630



АКТ № 2447

ЗА ЧАСТНА ОБЩИНСКА СОБСТВЕНОСТ

Регистър VI
 Досие 2447ч

1.ДАТА НА СЪСТАВЯНЕ	26.09.2018 г.
2.ПРАВНО ОСНОВАНИЕ	Чл.59, ал.1 от Закона за общинската собственост и Скица № 15-540309-02.08.2018 г. на Служба по геодезия, картография и кадастър - Габрово.
3.ВИД И ОПИСАНИЕ НА ИМОТА	Поземлен имот с идентификатор 14218.524.205 (едно четири две едно осем точка пет две четири точка две нула пет) по Кадастралната карта на гр.Габрово, с площ 1353 (хиляда триста петдесет и три) кв.м., съответстващ на УПИ V (пети) - обществено обслужване от кв.69 по плана на гр.Габрово - 80 част, застроен. Вид територия- Урбанизирана. Начин на трайно ползване- За друг обществен обект, комплекс
4.МЕСТОНАХОЖДЕНИЕ НА ИМОТА	Област Габрово, община Габрово, гр. ГАБРОВО, кв. Смирненски, бул. Никола Йонков Вапцаров № 86 Кадастрален идентификатор 14218.524.205 по КК и КР на гр.Габрово, одобрена със Заповед РД-18-50/31.08.2007 г. на Изп.директор на АГКК; УПИ V от кв.69 по плана на град Габрово, одобрен със Заповед № 214/14.04.1987 г.
5.ГРАНИЦИ НА ИМОТА	14218.524.206; 14218.524.208; 14218.524.268; 14218.524.202; 14218.524.266; 14218.524.221; 14218.524.204;
6.ДАНЪЧНА ОЦЕНКА НА ИМОТА КЪМ МОМЕНТА НА УТВЪРЖДАВАНЕ НА АКТА:	15 562.70 (петнадесет хиляди петстотин шестдесет и два лв. и седемдесет ст.) лв.

Handwritten signature

7.СЪСОБСТВЕНИЦИ

8.НОМЕР И ДАТА НА
СЪСТАВЕНИ ПО-РАНО
АКТОВЕ

АОС № 101/09 февруари 1995 г.

9.ПРЕДОСТАВЕНИ ПРАВА ЗА УПРАВЛЕНИЕ:

10.АКТОСЪСТАВИТЕЛ:

Желязка Съботинова Иванова - ст.експерт

.....
(Подпис)

11.ЗАБЕЛЕЖКИ:

Върху имота е построена сграда собственост на "ШПИЦ" ЕООД.



АГЕНЦИЯ ПО ГЕОДЕЗИЯ,
КАРТОГРАФИЯ И КАДАСТЪР

София 1618, кв. ПАВЛОВО, ул. МУСАЛА №1
ТЕЛ.: 02/818 83 83, ФАКС: 02/955 53 33
ACAD@CADASTRE.BG • WWW.CADASTRE.BG
стр. 1 от 2

СЛУЖБА ПО ГЕОДЕЗИЯ, КАРТОГРАФИЯ И КАДАСТЪР - ГР. ГАБРОВО

5300, Пл. "ВЪЗРАЖДАНЕ" №5, ет.4, 066/801644,
gabrovo@cadastre.bg, БУЛСТАТ:130362903

СКИЦА НА ПОЗЕМЛЕН ИМОТ № 15-721978-08.10.2018 г.

Поземлен имот с идентификатор **14218.524.205**

Гр. Габрово, общ. Габрово, обл. Габрово

По кадастралната карта и кадастралните регистри, одобрени със Заповед РД-18-50/31.08.2007 г.
на **ИЗПЪЛНИТЕЛЕН ДИРЕКТОР НА АГКК**

Последно изменение със заповед: **няма издадена заповед за изменение в КККР**

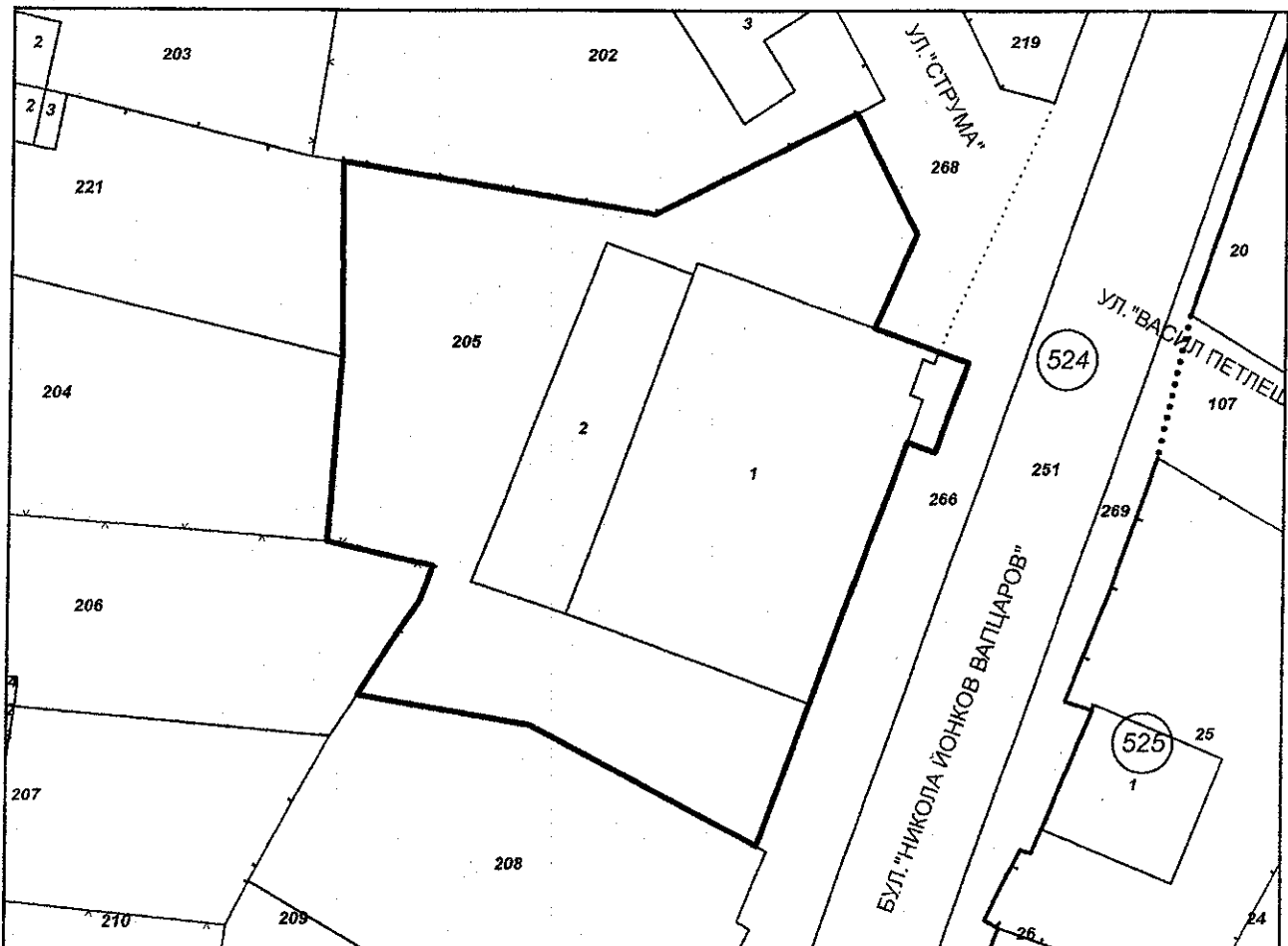
Адрес на поземления имот: гр. Габрово, п.к. 5300, **НИКОЛА ЙОНКОВ ВАПЦАРОВ № 86**

Площ: **1353 кв.м**

Трайно предназначение на територията: **Урбанизирана**

Начин на трайно ползване: **За друг обществен обект, комплекс**

Координатна система БГС2005




М 1:500

Номер по предходен план: 6673, квартал: 69, парцел: V

Съседни: 14218.524.206, 14218.524.208, 14218.524.268, 14218.524.202, 14218.524.266, 14218.524.221,
14218.524.204

Скица № 15-721978-08.10.2018 г. издадена въз основа на
документ с входящ № 01-387283-05.10.2018 г.



Сгради, които попадат върху имота

1. Сграда 14218.524.205.1: застроена площ 431 кв.м., брой етажи 1, предназначение: Сграда за търговия
2. Сграда 14218.524.205.2: застроена площ 156 кв.м., брой етажи 1, предназначение: Складова база, склад

Собственици:

1. 000215630, ОБЩИНА ГАБРОВО

Няма данни за идеалните части

Акт за частна общинска собственост № 88 том VIII рег. 2750 от 01.10.2018г., издаден от АВ - СЛУЖБА ПО ВПИСВАНИЯТА - ГР. ГАБРОВО

Носители на други вещни права:

1. 107037358, "ШПИЦ"ЕООД

Право на строеж

Нотариален акт № 24 том 13 рег. 3778 дело 2812 от 26.11.2004г., издаден от АВ - СЛУЖБА ПО ВПИСВАНИЯТА - ГР. ГАБРОВО

Скица № 15-721978-08.10.2018 г. издадена въз основа на документ с входящ № 01-387283-05.10.2018 г.

