

ОБЩИНА ГАБРОВО

ОБЩИНСКИ ЕКСПЕРТЕН СЪВЕТ ПО УСТРОЙСТВО НА
ТЕРИТОРИЯТА

ПРОТОКОЛ
№ 26

Днес, 02.09.2014г. в изпълнение на Заповед №34 от 13.01.2013г. на Кмета на Община Габрово се проведе заседание на ОЕСУТ при следния

ДНЕВЕН РЕД

1. Подробни устройствени планове-допускания, разглеждане на проекти за ПУП, молби и др.

.....
9. ПУП-III за трасе на линеен обект: „Реконструкция на съществуващ водопровод за хранване на населените места: гр. Габрово, кв. Войново, с. Поповци, с. Рачевци, с. Гургини, с. Янковци, с. Николчевци, мах. Божковци, с. Стеевци, с. Михайловци, с. Райновци, с. Новаковци, с. Враниловци, с. Драгановци, с. Смиловци, с. Драгиевци и с. Гъбене, Община Габрово“

Докл: инж. М. Милчев

.....
Председател: арх. Татяна Стойкова – главен архитект

Технически секретар: Валентина Ботева – старши специалист в дирекция

„УТ“

Членове:

1. инж. Соня Корназова – директор - дирекция „УТ“

2. инж. Иван Иванов – главен експерт в дирекция „ИЕ“, специалист

Електро

3. инж. Веселина Султанова - главен експерт в дирекция „ИЕ“, специалист

Об

4. инж. Васил Михайлов - представител на ОУ „ПБЗН“ Габрово

5. д-р Наньо Димов - представител на РЗИ Габрово

6. инж. Велина Ракова – експерт по устройство на територията

7. арх. Стефан Русев – експерт - архитект

8. арх. Николай Меразчиев – експерт - архитект

9. Виолета Цанкова – експерт по приложение на ЗОЗЗ и ППЗОЗ

На основание изразените становища, се направиха следните

ЗАКЛЮЧЕНИЯ:

I. Подробни устройствени планове-допускания, разглеждани на проекти за ПУП, молби и др.

По точка 9-та

С Решение №34 от 27.02.2014г. на Общински съвет Габрово, във връзка с искане вх.№АУ-02-08-1/13.01.2014г. на „Водоснабдяване и канализация“ ООД-Габрово е разрешено изработване чрез възлагане от заинтересуваните лица на ПУП-ПП за трасе на линеен обект: „Реконструкция на съществуващ водопровод за захранване на населените места: гр.Габрово, кв.Войново, с.Поповци, с.Рачевци, с.Гергини, с.Янковци, с.Николчевци, мах.Божковци, с.Стоевци, с.Михайловци, с.Райновци, с.Новаковци, с.Враниловци, с.Драгановци, с.Смиловци, с.Драгиевци и с.Гъбене, Община Габрово“.

С искане вх.№АУ-02-10-29/21.5.2014г. на „Водоснабдяване и канализация“ ООД-Габрово е внесен ПУП – ПП за трасе на линеен обект: „Реконструкция на съществуващ водопровод за захранване на населените места: гр.Габрово, кв.Войново, с.Поповци, с.Рачевци, с.Гергини, с.Янковци, с.Николчевци, мах.Божковци, с.Стоевци, с.Михайловци, с.Райновци, с.Новаковци, с.Враниловци, с.Драгановци, с.Смиловци, с.Драгиевци и с.Гъбене, Община Габрово“.

В законовия срок няма постъпили възражения, искания и питания относно ПУП- ПП за трасе на линеен обект: „Реконструкция на съществуващ водопровод за захранване на населените места: гр.Габрово, кв.Войново, с.Поповци, с.Рачевци, с.Гергини, с.Янковци, с.Николчевци, мах.Божковци, с.Стоевци, с.Михайловци, с.Райновци, с.Новаковци, с.Враниловци, с.Драгановци, с.Смиловци, с.Драгиевци и с.Гъбене, Община Габрово“.

ПУП-ПП отговаря на изискванията, съгласно ЗУТ.

ОЕСУТ приема ПУП – ПП за трасе на линеен обект: „Реконструкция на съществуващ водопровод за захранване на населените места: гр.Габрово, кв.Войново, с.Поповци, с.Рачевци, с.Гергини, с.Янковци, с.Николчевци, мах.Божковци, с.Стоевци, с.Михайловци, с.Райновци, с.Новаковци, с.Враниловци, с.Драгановци, с.Смиловци, с.Драгиевци и с.Гъбене, Община Габрово“, изработен на основание чл.110, ал.1, т.5 от ЗУТ.

Кмета на Община Габрово може да направи предложение до Общински съвет Габрово за одобряване на ПУП-ПП за трасе на линеен обект:

„Реконструкция на съществуващ водопровод за захранване на населените места:
гр.Габрово, кв.Войново, с.Поповци, с.Рачевци, с.Гергини, с.Янковци,
с.Николчевци, мах.Божковци, с.Стоевци, с.Михайловци, с.Райновци,
с.Новаковци, с.Враниловци, с.Драгановци, с.Смиловци, с.Драгиевци и с.Гъбене,
Община Габрово“.

Председател:

/п/ /арх. Татяна Стойкова/

ЧЛЕНОВЕ :

1. /п/ инж. Соня Корназова
2. /п/ инж. Иван Иванов
3. /п/ инж. В. Султанова
3. /п/ инж. Васил Михайлов
4. /п/ д-р Наньо Димов
5. /п/ инж. Велина Ракова
6. /п/ арх. Стефан Русев
7. /п/ арх. Николай Меразчиев
8. /п/ Виколета Цанкова

Технически секретар : *ЗВ*

01.08
1975

... (faded text) ...

... (faded text) ...

64. - Община Вилни на основание чл. 128, ал. 1 ЗУТ съобщава, че е работен проект за изменение на подробен устройствен план - план за регулация за обект "Надлез над ул. Цар Иван Асен II над железопътна линия и прилежащи улици - гр. Вилни", в района на ул. Гюри Пизанти, Вилни. На основание чл. 128, ал. 5 ЗУТ в едномесечен срок от обнародването в "Държавен вестник" заинтересуваните лица могат да направят писмени възражения, предложения и искания по проекта до общинската администрация. Проектът е изложен за граждани в Община Вилни, ел. 4, ел. 30.


2. - Община Пловдив на основание чл. 128, ал. 1 ЗУТ съобщава, че е работен подробен устройствен план (ПУП) - проект за изменение на проект "Реконструкция на мостовия път в района на захранителна станция за електрически локомотиви Доймодан в гр. Пловдив, ул. "Св. Кирил и Методий", ел. 10, кв. Кожичи".

... (faded text) ...

307) 3. - Община Благоевград на основание чл. 128, ал. 1 ЗУТ съобщава, че е работен подробен устройствен план - проект за изменение на проект "Преносен газопровод "Южен поток" на територията на Районния "Благоевград", включващ парцеларен план за трасето на газопровода от км 151+782 до км 152+420 през землищата на с. Манастирско на територията на община Пловница. Проектната документация е изложена за разглеждане в Община Пловница. На основание чл. 128, ал. 5 ЗУТ заинтересуваните лица могат да направят писмени възражения, предложения и искания по проекта за подробен устройствен план до общинската администрация в едномесечен срок от обнародването в "Държавен вестник".

31. - Община Пловдив на основание чл. 128, ал. 1 ЗУТ съобщава, че е работен подробен устройствен план - парцеларен план (ПУП - ПП) за: "Кабелно трасе 10 kV от ЖР стъб в ПМ 56784.383.245, местност Асак Тарна, по бул. Коматевско шосе до кабелни муфи на КСБ на В/ст. "Единство" в ПМ 56784.537.120, местност Терзипите, гр. Пловдив". План-схемата е изложена за запознаване в сградата на Община Пловдив, ул. Централна 1, ет. 8, стая 6. На основание чл. 128, ал. 5 ЗУТ в едномесечен срок от обнародването в "Държавен вестник" заинтересуваните лица могат да направят писмени възражения, предложения и искания по проекта до общинската администрация на Община Пловдив.

До КМЕТА
на Община Габрово



ИСКАНЕ

за приемане и одобряване на подробен устройствен план

0-1. Варвара Боевска и Калашница ООД ЕГН/БУЛСТАТ/ 817010148
живуц. Община Габрово ул. Габрово 60 тел. 0882 123 510
/име собствено, бащино и фамилно- за физически лица; име на фирма/
/ област, община, град, село
гр. Габрово март № 6
/ЖК, ул., блок, вход, етаж, ап./

2. _____ ЕГН/БУЛСТАТ/ _____
живуц. _____ тел. _____
/име собствено, бащино и фамилно- за физически лица; име на фирма/
/име собствено, бащино и фамилно- за физически лица; име на фирма/

3. _____ ЕГН/БУЛСТАТ/ _____
живуц. _____ тел. _____
/име собствено, бащино и фамилно- за физически лица; име на фирма/
/име собствено, бащино и фамилно- за физически лица; име на фирма/

Моля/молим/ да бъде одобрен ПУП за изменение на ЗРП, за земеделска земя, за имот в нас. място без план/
къс. Боянково, с. Поповци, с. Рабишки, с. Гиргини, с. Янковци, с.к. Акимовци, с.к. Рачковци, с. Свободи
за УПИ /ПИ/ № 17218 9 1 ОТ КЗ. _____ по плана на гр. _____
Ю.ПР. Габрово, с. Поповци, с. Габрово, с. Вълчиловци, с. Янковци, и с. Габрово находящ се на ул. _____
/ изменение на ЗРП, за земеделска земя, за имот в нас. място без план/

ПРИЛОЖЕНИЕ:

1. Заявление по образец;
2. Подробен устройствен план /ПУП/- в 3 екземпляра;
3. Документ за собственост;
4. Удостоверение за наследници /при необходимост/;
5. Заповед за допускане на Кмета, за изработване на ПУП;
6. Съгласувателни писма от „Е.ОН България“ ЕАД и „ВиК“ ООД - ако имотът е земеделска земя;
7. Протокол от ОПУ Габрово и „КАТ-ПШ“ при РДВР- ако имотът е прилежащ на път от републиканската пътна мрежа;
8. Квитанция за платена такса;



С уважение _____
1. _____ /подпис/
2. _____ /подпис/
3. _____ /подпис/




ОБЕКТ: ПУП – ПАРЦЕЛАРЕН ПЛАН на ВОДОПРОВОД за
ЗАХРАНВАНЕ на НАСЕЛЕНИТЕ МЕСТА: кв.ВОЙНОВО,
с.ПОПОВЦИ, с.РАЧЕВЦИ, с.ГИРГИНИ, с.ЯНКОВЦИ,
мах.НИКОЛЧЕВЦИ, мах.БОЖКОВЦИ, с.СТОЕВЦИ,
с.МИХАЙЛОВЦИ, с.РАЙНОВЦИ, с.НОВАКОВЦИ,
с.ВРАНИЛОВЦИ, с.ДРАГАНОВЦИ, с.СМИЛОВЦИ,
с.ДРАГИЕВЦИ и с.ГЪБЕНЕ, ОБЩИНА ГАБРОВО

ЧАСТ: ГЕОДЕЗИЯ

ФАЗА: ПУП – ПАРЦЕЛАРЕН ПЛАН

ВЪЗЛОЖИТЕЛ: “В И К” ООД - ГАБРОВО

ПРОЕКТАНТ:



2014г.

ОБЯСНИТЕЛНА ЗАПИСКА

ОБЕКТ: ПУП-Парцеларен план на водопровод за захранване на населените места: кв.Войново, с.Поповци, с.Рачевци, с.Гиргини, с.Янковци, мах.Николчевци, мах.Божковци, с.Стоевци, с.Михайловци, с.Райновци, с.Новаковци, с.Враниловци, с.Драгановци, с.Смиловци, с.Драгиевци и с.Гъбене

ЧАСТ: ГЕОДЕЗИЯ

ФАЗА: ПУП-Парцеларен план

Обекта се намира на територията на Община Габрово, като е разположен в част от шест землища: гр.Габрово, с.Поповци, с.Гарван, с.Враниловци, с.Драгановци и с.Гъбене.

Водопровода е строен на участъци със строителни книжа (актове образци 15 и 16) в периода от 1973 до 1986г. Трасето започва от западната част на гр.Габрово, преминавайки през земеделски земи и гори от горския фонд в посока запад, достига до крайната точка - водоем на с.Гъбене. Трасето е показано на терена по време на заснемането от служители на Възложителя – ВИК ООД Габрово.

Заснемането е завършено през месец май 2013 година.

Геодезическото заснемане е извършено по полярен метод и начертано в мащаб 1:1000(чертежи от 1/15 до 15-15). Предмет на заснемането представляваше основно трасето на съществуващият водопровод, изградените шахти за отклонения, въздушници, калооттоци, преминаванията над дерета и реки както и котите на терена по всичките му характерни чупки. Заснемането е нанесено върху модели от КВС на гореспоменатите землища.


Нормативно определената широчина за ограничен режим на ползване съгласно чл.68 ал.1 т.6 от Наредба 7/22.12.2003г(за правила и нормативи на отделните видове територии и устрой-

ствени зони) е авариен сервитут от 3м.

Списъците с номерата на засегнатите имоти са приложени в документацията. Данните за земища с.Поповци, с.Гарван, с.Враниловци, с.Драгановци и с.Гъбене са предадени в Общинска служба по земеделие Габрово и нанесени в КВС, а данните за земище Габрово са предадени на СК Габрово и отразени в кадастралната карта.

Всички чупки по оста на трасетата са номерирани като координатите на точките са приложени в подробен списък.

Съставил:



Община: Габрово
ЕКАТТЕ: 14218

Област: Габрово
Населено място: Габрово

ИЗВАДКА ОТ КАДАСТРАЛНИЯ РЕГИСТЪР НА НЕДВИЖИМИТЕ ИМОТИ

Идентификатор		Вид на имота			Площ (кв. м)	Трайно предназначение	Начин на трайно ползване	Адрес	Данни за собствениците и носителите на други вещни права			Данни за акта			
нов	стар пл. №, парцел, кварта	Вид на имота	Площ (кв. м)	Трайно предназначение	Начин на трайно ползване	Адрес	име, презиме, фамилия, наименование	адрес	име, презиме, фамилия, наименование	здравес	Вид	издател, № и дата, вид на регистъра, № на том и партида	Вид на правото	Вид собственост	ид. част
1	2	3	4	5	6	7	8	9	10	11	12	13	14	Ид. част 0/0	Ид. част 0/0
14218.9.1	стар номер 133, квартал 0	Поземлен имот	66218	Територия на транспорта	За път от републиканската пътна мрежа	ДЪРЖАВАТА	гр. СОФИЯ, п.к. 1000, ул. ?	Име на документ за собственост	издаден от.	Право на собственост	Държавна публична	14	Ид. част 0/0		
14218.9.2	стар номер 137, квартал 0	Поземлен имот	6845	Територия на транспорта	За местен път	ОБЩИНА ГР. ГАБРОВО	гр. Габрово, п.к. 5300, пл. ВЪЗРАЖДАНЕ № 3	Име на документ за собственост	издаден от.	Право на собственост	Общинска публична	Ид. част 0/0			
14218.35.143	квартал 0	Поземлен имот	2333	Земеделска	Овощна градина	ШЕНИНИ	ЗЕМИ ПО ЧЛ.19 ОТ ЗСПЗЗ	Решение на ПК по чл.14, ал.1, т.1 от ЗСПЗЗ (чл.18ж, ал.1 от ППЗСПЗЗ) за възстановяване на право на собственост в стари реални граници	от 01.01.2000г., издаден от ПК -ГАБРОВО	Право на собственост	Соплянисвано от общината	Ид. част 0/0			
14218.35.145	квартал 0	Поземлен имот	1470	Земеделска	Овощна градина	ШЕНИНИ	ИРИНА БОТЕВА РИМИШЕВА	Решение на ПК по чл.14, ал.1, т.1 от ЗСПЗЗ (чл.18ж, ал.1 от ППЗСПЗЗ) за възстановяване на право на собственост в стари реални граници	№ 29 от 29.09.1997г., издаден от ПК -ГАБРОВО	Право на собственост	Частна	Ид. част 0/0			
14218.35.175	квартал 0	Поземлен имот	863	Земеделска	Овощна градина	ШЕНИНИ	ЗЕМИ ПО ЧЛ.19 ОТ ЗСПЗЗ	Решение на ПК по чл.14, ал.1, т.1 от ЗСПЗЗ (чл.18ж, ал.1 от ППЗСПЗЗ) за възстановяване на право на собственост в стари реални граници	от 01.01.2000г., издаден от ПК -ГАБРОВО	Право на собственост	Соплянисвано от общината	Ид. част 0/0			

Дирекция на федералната картография и кадастр - гр. Габрово, Булстат: 130362903

1	2	3	4	5	6	7	8	9	10	11	12	13	14
14218.35.21 5	квартал 0	Поземлен имот	800	Земеделска	Овощна градина	ШЕНИНИ	ГЕНЧО КОЛЧЕВ ВЪЛЧЕВ	гр. Габрово, п.к. 5300, БОЙКАТА № 83	Решение на ПК по чл.14, ал.1, т.1 от ЗСПЗЗ (чл.18ж ал.1 от ППЗСПЗЗ) за възстановяване на право на собственост в старите реални границы	№ 29 от 29.09.1997г., издаден от ПК -ГАБРОВО	Право на собственост	Частна	Ид. част 0/0
14218.35.30 4		Поземлен имот	2148	Земеделска	Овощна градина	ШЕНИНИ	ИВАН ВАСИЛИЕВ САПУНДЖИЕВ	гр. Габрово, п.к. 5300, ул. ТРЕТИ МАРТ № 25	Решение на ПК по чл.14, ал.1, т.1 от ЗСПЗЗ (чл.18ж ал.1 от ППЗСПЗЗ) за възстановяване на право на собственост в старите реални границы	№ 651 от 03.11.2008г., издаден от ОСЗГ ГАБРОВО	Право на собственост	Частна	Ид. част 0/0
14218.35.30 5		Поземлен имот	2685	Земеделска	Овощна градина	ШЕНИНИ	ЗЕМИ ПО ЧЛ.19 ОТ ЗСПЗЗ	гр. Габрово, п.к. 5300, пл.ВЪЗБРАЖДАНЕ № 25	Няма документ за собственост	издаден от .	Право на собственост	Стопанисвано от общината	Ид. част 0/0
14218.35.50	стар номер 188 квартал 0	Поземлен имот	3270	Земеделска	За селскостопански, горски, водостъпан път		ОБЩИНА ГР.ГАБРОВО	гр. Габрово, п.к. 5300, пл.ВЪЗБРАЖДАНЕ № 3	Няма документ за собственост	издаден от.	Право на собственост	Общинска публична	Ид. част 0/0
14218.35.50 3	стар номер 191, квартал 0	Поземлен имот	5847	Територия, заета от води и водни обекти	Водно течение, река		МОСВ	гр. Габрово, п.к. 5300, БОЙКАТА № 83	Нача документ за собственост	издаден от .	Право на собственост	Държавна частна	Ид. част 0/0
14218.35.56 5	квартал 0	Поземлен имот	2225	Земеделска	Овощна градина	ШЕНИНИ	СТЕВАН ГЕЧЕВ СТОЯНОВ		Решение по чл.27 от ППЗСПЗЗ за причисляване на земеделски земи към ДПФ срещу ПКБ по чл.27б, ал.4 от ППЗСПЗЗ	№ 14218020 от 13.10.2008г., издаден от ОС "ЗЕМЕДЕЛИЕ" - ГР. ГАБРОВО	Право на собственост	Частна	
14218.35.56 9	квартал 0	Поземлен имот	600	Земеделска	Овощна градина	ШЕНИНИ			Решение по чл.27 от ППЗСПЗЗ за причисляване на земеделски земи към ДПФ срещу ПКБ по чл.27б, ал.4 от ППЗСПЗЗ	№ 14218019 от 13.10.2008г., издаден от ОС "ЗЕМЕДЕЛИЕ" - ГР. ГАБРОВО	Право на собственост	Частна	
14218.35.57 0		Поземлен имот	3400	Земеделска	Овощна градина	ШЕНИНИ	ГЕНЧО СТОЯНОВ ГЕНКОВ	гр. Габрово, п.к. 5300,	Решение по чл.27 от ППЗСПЗЗ за причисляване на земеделски земи към ДПФ срещу ПКБ по чл.27б, ал.4 от ППЗСПЗЗ	№ 29 от	Право на собственост	Частна	Ид. част 0/0
14218.37.6	квартал	Поземлен имот	1059	Земеделска	Нива	ПЕТРОВТО-ЧУКАТА	ИЛИЯ СТЕФАНОВ	гр. Габрово, п.к. 5300,	Решение на	№ 29 от	Право на	Частна	Ид. част 0/0

Агенция по геодезия, картография и кадастър
Служба по геодезия, картография и кадастър - гр. ГАБРОВО, Булеварт. 130362903

1	2	3	4	5	6	7	8	9	10	11	12	13	14
14218.37.7	квартал 0	Поземлен имот	2500	Земеделска	Нива	ПЕТРОВТО-ЧУКАТА	МАРИЯ ХРИСТОВА КОЛЕВА	гр. Габрово, п.к. 5300, Станционна № 9	Решение на ПК по чл.17, ал.1 от ЗСПЗЗ (чл.27 от ППЗСПЗЗ) за възстановяване на правото е на правото на собственост с план за мемеразделен	№ 29 от 29.09.1997г., издаден от ПК -ГАБРОВО	Право на собственост	Частна	Ид. част 0/0
14218.37.12	квартал 0	Поземлен имот	1611	Земеделска	За селскостопански, горски, ведомствен път	ПЕТРОВТО-ЧУКАТА	ОБЩИНА ГР.ГАБРОВО	гр. Габрово, п.к. 5300, пл.ВЪЗРАЖДАНЕ № 3	Решение на ПК по чл.17, ал.1 от ЗСПЗЗ (чл.27 от ППЗСПЗЗ) за възстановяване на правото на собственост с план за мемеразделен	от 01.01.2000г., издаден от ПК -ГАБРОВО	Право на собственост	Общинска публична	Ид. част 0/0
14218.37.23	квартал 0	Поземлен имот	7265	Земеделска	Пасище	ПЕТРОВТО-ЧУКАТА	ЗЕМИ ПО ЧЛ.19 ОТ ЗСПЗЗ	гр. Габрово, п.к. 5300, пл.ВЪЗРАЖДАНЕ № 3	Решение на ПК по чл.14, ал.1, т.1 от ЗСПЗЗ (чл.16ж, ал.1 от ППЗСПЗЗ) за възстановяване на право на собственост в стари реални граници	от 01.01.2000г., издаден от ПК -ГАБРОВО	Право на собственост	Стопанисвано от общината	Ид. част 0/0
14218.37.42	квартал 0	Поземлен имот	3495	Земеделска	Пасище	ПЕТРОВТО-ЧУКАТА	КАЛИН ИВАНОВ ВЪЛЧЕВ	гр. Габрово, п.к. 5300, ул. ВЕДРИНА № 12	Нотариален акт за продажба на земеделска земя	№ 98 том 4 рег. 7127 дело 266 от 05.11.2004г., издаден от РС -СЛУЖБА ПО ВПИСВАНИЯТ А	Право на собственост	Частна	Ид. част 0/0
14218.37.43	квартал 0	Поземлен имот	5353	Земеделска	Пасище	ПЕТРОВТО-ЧУКАТА	КАЛИН ИВАНОВ ВЪЛЧЕВ	гр. Габрово, п.к. 5300, ул. ВЕДРИНА № 12	Нотариален акт за продажба на земеделска земя	№ 99 том 4 рег. 7128 дело 287 от 05.11.2004г., издаден от РС -СЛУЖБА ПО ВПИСВАНИЯТ А	Право на собственост	Частна	Ид. част 0/0
14218.37.45	квартал	Поземлен имот	9761	Земеделска	Пасище	ПЕТРОВТО-ЧУКАТА	ЗЕМИ ПО ЧЛ.19 ОТ	гр. Габрово, п.к. 5300.	Нима	издаден от.	Право на	Стопанисвано	Ид. част 0/0

Агенция по геодезия, картография и кадастър
 Служба по геодезия, картография и кадастър - гр. ГАБРОВО, Булевард 130362903

1	2	3	4	5	6	7	8	9	10	11	12	13	14
14218.37.510	стар номер 193, квартал 0	Поземлен имот	5230	Земеделска	За селскостопански, горски, ведомствен път		ЗСПЗЗ	пл. ВЪЗРАЖДАНЕ № 3	Документ за собственост	издаден от.	собственост	от общината	14
14218.38.540	стар номер 038056	Поземлен имот	5328	Земеделска	Нива	АЙВУЗОВ КОПАК	РАЙНА ЦВЯТКОВА УЗУНОВА	гр. София, ул. КИРИЛ И МЕТОДИЙ № 45	Решение	№ 588 от 12.07.2007г., издаден от ГАБРОВСКИ РАЙОНЕН СЪД	Право на собственост	Частна	Ид. част кв.м.
14218.38.508	стар номер 197, квартал 0	Поземлен имот	1923	Земеделска	За селскостопански, горски, ведомствен път		ОБЩИНА ГР. ГАБРОВО	гр. Габрово, п.к. 5300, пл. ВЪЗРАЖДАНЕ № 3	Протокол	от 23.10.2007г., издаден от ГАБРОВСКИ РАЙОНЕН СЪД	Право на собственост	Частна	Ид. част кв.м.
14218.38.510	стар номер 038057	Поземлен имот	5325	Урбанизирана	За друг вид производствен, складов обект	АЙВУЗОВ КОПАК	"СЕНАКС" ООД	гр. София, ул. ЧАТАЛДЖА № 4-б, ет. 3, ап. 4	Няма документ за собственост	издаден от.	Право на собственост	Общинска публична	Ид. част 0/0
14218.38.513	квартал 0	Поземлен имот	9832	Урбанизирана	За складова база	АЙВУЗОВ КОПАК	"МАРИНА" ООД	гр. Габрово, п.к. 5300, ул. ОПЪЛЧЕНСКА № 40, вх. А	Нотариален акт	№ 66 том 16 рег. 4700 дело 3836 от 22.12.2008г., издаден от АВ - СЛУЖБА ПО ВПИСВАНИЯТ А - ГР. ГАБРОВО	Право на собственост	Частна	
									Нотариален акт	№ 140 том XXIII рег. 6542 дело 5575 от 20.12.2007г., издаден от АВ - СЛУЖБА ПО ВПИСВАНИЯТ А - ГР. ГАБРОВО	Право на собственост	Частна	
									Нотариален акт	№ 101 том IV рег. 1199 дело 973 от 24.04.2008г., издаден от АВ - СЛУЖБА ПО ВПИСВАНИЯТ А - ГР. ГАБРОВО	Право на собственост	Частна	
14218.39.390	квартал 0	Поземлен имот	5695	Земеделска	За селскостопански, горски, ведомствен път	САМУРЯ	ОБЩИНА ГР. ГАБРОВО	гр. Габрово, п.к. 5300, пл. ВЪЗРАЖДАНЕ № 3	Нотариален акт	№ 117 том XV рег. 4600 дело 3644 от 24.11.2008г., издаден от АВ - СЛУЖБА ПО ВПИСВАНИЯТ А - ГР. ГАБРОВО	Право на собственост	Частна	Ид. част 0/0
									Решение на ПК по чл. 17, ал. 1 от ЗСПЗЗ	от 01.01.2000г., издаден от ПК	Право на собственост	Общинска публична	Ид. част 0/0

Агенция по геодезия, картография и кадастр
Служба по геодезия, картография и кадастр - гр. ГАБРОВО, Булстат: 130362903

1	2	3	4	5	6	7	8	9	10	11	12	13	14
14218.39.40	квартал 0	Поземлен имот	700	Земеделска	Нива	САМУРЯ	МИЛКО МИРЧЕВ ГЪРДЕВСКИ	гр. Габрово, п.к. 5300, ул. Мирни дни № 6, вх. Б, ет. 6, ап. 18	Нотариален акт за продажба на земеделска земя	№ 1 том 2 рег. 2002 дело 159 от 01.09.2003г. издаден от РС - СЛУЖБА ПО ВПИСВАНИЯТ А	Право на собственост	Частна	Ид. част 1/2
14218.39.49	квартал 0	Поземлен имот	4000	Земеделска	Ливада	САМУРЯ	ИЛИЯ СТОЯНОВ АВРАМОВ	гр. Габрово, п.к. 5300, ул. Д-р Тота Венкова № 34, вх. В, ет. 1, ап. 1	Нотариален акт	№ 60 том 6 рег. 1747 дело 1432 от 03.06.2008г. издаден от АВ - СЛУЖБА ПО ВПИСВАНИЯТ А - ГР. ГАБРОВО	Право на собственост	Частна	Ид. част 5/6
14218.39.52	стар номер 290030, квартал 0	Поземлен имот	1941	Земеделска	Пасище	ВОЙНОВСКА СПИРКА	РАДКА ИВАНОВА АВРАМОВА	гр. Габрово, п.к. 5300, ул. Д-р Тота Венкова № 34, вх. В, ет. 1, ап. 1	Нотариален акт	№ 60 том 6 рег. 1747 дело 1462 от 03.06.2008г., издаден от АВ - СЛУЖБА ПО ВПИСВАНИЯТ А - ГР. ГАБРОВО	Право на собственост	Частна	Ид. част 1/6
14218.39.52	стар номер 290041, квартал 0	Поземлен имот	2182	Земеделска	Пасище	ВОЙНОВСКА СПИРКА	МИЦКА АВРАМОВА ЙОСИФОВА	гр. Габрово, п.к. 5300, ул. НГЕРОВ № 60, вх. В, ет. 4, ап. 10	Договор за делба на земеделски имот с нотариално заверени подписи	№ 104 том III рег. 897 дело 713 от 04.04.2008г., издаден от АВ - СЛУЖБА ПО ВПИСВАНИЯТ А - ГР. ГАБРОВО	Право на собственост	Частна	Ид. част 0/0
14218.92.1	квартал 0	Поземлен имот	3898	Земеделска	Нива	ТОПАЛСКОТО	"СЕРЕС" АД	гр. София, ул. СЛАВЯНСКА № 13	Други	№ 123 том III рег. 6344 от 13.02.2007г.,	Право на собственост	Частна	Ид. част кв.м.

Агенция по геодезия, картография и кадастър
 Служба по геодезия, картография и кадастър - гр. ГАБРОВО, Булевард 130362903

1	2	3	4	5	6	7	8	9	10	11	12	13	14
14218.92.2	квартал 0	Поземлен имот	500	Земеделска	Нива	ТОПАЛСКОТО	ИРИНА БОТЕВА РИМШЕВА	гр. Габрово, п.к. 5300, БОЙКАТА № 83	Решение на ПК по чл.17, ал.1 от ЗСПЗЗ (чл.27 от ППЗСПЗЗ) за възстановяване на правото на собственост с план за замероделение	№ 29 от 29.09.1997г., издаден от ПК -ГАБРОВО	Право на собственост	Частна	Ид. част 0/0
14218.127.7	квартал 0	Поземлен имот	6008	Горска	Широколистна гора	РАЗПАДА	СТЕФАН ПЕВ СТОЯНОВ	гр. Габрово, п.к. 5300, БОЙКАТА № 83	Решение по чл.13, ал.5 от ЗВСТЗГФ	№ Г388 от 19.01.2004г., издаден от ОСЗГ- ГАБРОВО	Право на собственост	Частна	Ид. част 0/0
14218.127.8	квартал 0	Поземлен имот	18783	Горска	Иглолистна гора	РАЗПАДА	"ТЕДИ-СМ" ЕООД	гр. Хасково, п.к. 5300, ул. ЦЕРВЕНА СТЕНА № 15, вх. А, ет. 7, ап. 46	Нотариален акт	№ 140 том II рег. 624 дело 488 от 14.03.2008г., издаден от РС - гр. Габрово	Право на собственост	Частна	Ид. част 0/0
14218.127.5 05	стар номер 410014, квартал 0	Поземлен имот	1322	Земеделска	Пасище	ЧЕХЛЕВИ ЛИВАДИ	ЗЕМИ ПО ЧЛ.19 ОТ ЗСПЗЗ	гр. Габрово, п.к. 5300, пл.ВЪЗРАЖДАНЕ № 3	Решение на ПК по чл.14, ал.1, т.1 от ЗСПЗЗ (чл.18ж, ал.1 от ППЗСПЗЗ) за възстановяване на право на собственост в стари реални границы	№ 162 от 01.01.2000г., издаден от ПК -ГАБРОВО	Право на собственост	Стопанисвано от общината	Ид. част 0/0
14218.127.5 07	стар номер 410236, квартал 0	Поземлен имот	14079	Земеделска	Пасище	ЧЕХЛЕВИ ЛИВАДИ	ЗЕМИ ПО ЧЛ.19 ОТ ЗСПЗЗ	гр. Габрово, п.к. 5300, пл.ВЪЗРАЖДАНЕ № 3	Решение на ПК по чл.14, ал.1, т.1 от ЗСПЗЗ (чл.18ж, ал.1 от ППЗСПЗЗ) за възстановяване на право на собственост в стари реални границы	№ 162 от 13.07.2000г., издаден от ПК -ГАБРОВО	Право на собственост	Стопанисвано от общината	Ид. част 0/0
14218.127.5 09	стар номер 410015, квартал 0	Поземлен имот	2469	Земеделска	Ливада	ЧЕХЛЕВИ ЛИВАДИ	ЗЕМИ ПО ЧЛ.19 ОТ ЗСПЗЗ	гр. Габрово, п.к. 5300, пл.ВЪЗРАЖДАНЕ № 3	Решение на ПК по чл.14, ал.1, т.1 от ЗСПЗЗ (чл.18ж, ал.1 от ППЗСПЗЗ) за възстановяване на право на собственост в стари реални границы	№ 162 от 01.01.2000г., издаден от ПК -ГАБРОВО	Право на собственост	Стопанисвано от общината	Ид. част 0/0

АГЕНЦИЯ ПО ГЕОДЕЗИЯ, КАРТОГРАФИЯ И КАДАСТЪР
 Служба по геодезия, картография и кадастр - гр. ГАБРОВО, Булеварт. 130362903

1	2	3	4	5	6	7	8	9	10	11	12	13	14
14218.127.5 10	стар номер 410019, квартал 0	Поземлен имот	990	Земеделска	Ливада	ЧЕХЛЕВИ ЛИВАДИ	ЗЕМИ ПО ЧЛ.19 ОТ ЗСПЗЗ	гр. Габрово, п.к. 5300, пл.ВЪЗРАЖДАНЕ № 3	Решение на ПК по чл.14, ал.1, т.1 от ЗСПЗЗ (чл.18ж, ал.1 от ППЗСПЗЗ) за възстановяван е на право на собственост в стари реални границы	от 01.01.2000г., издаден от ПК -ГАБРОВО	Право на собственост	Стопанисвано от общината	Ид. част 0/0
14218.127.5 11	стар номер 410020, квартал 0	Поземлен имот	1224	Земеделска	Ливада	ЧЕХЛЕВИ ЛИВАДИ	ВАСИЛ ПЕНЦЕВ ВЕЛЧЕВ	гр. Габрово, п.к. 5300, БОЙКАТА № 83	Решение на ПК по чл.14, ал.1, т.1 от ЗСПЗЗ (чл.18ж, ал.1 от ППЗСПЗЗ) за възстановяван е на право на собственост в стари реални границы	№ 29 от 29.08.1997г., издаден от ПК -ГАБРОВО	Право на собственост	Частна	Ид. част 0/0
14218.127.5 45	стар номер 400024, квартал 0	Поземлен имот	7599	Земеделска	Нива	ПЛОЧИТЕ-МЛАДА КУРИЯ	ПЕНЧО ИВАНОВ МОЛДОВАНОВ	гр. Габрово, п.к. 5300, БОЙКАТА № 83	Решение на ПК по чл.17, ал.1 от ЗСПЗЗ (чл.27 от ППЗСПЗЗ) за възстановяван е на правото на собственост с план за земеразделян е	№ 29 от 29.08.1997г., издаден от ПК -ГАБРОВО	Право на собственост	Частна	Ид. част 0/0
14218.127.5 46	стар номер 400016, квартал 0	Поземлен имот	6376	Земеделска	Ливада	ПЛОЧИТЕ-МЛАДА КУРИЯ	ДЕЧКО СТЕФАНОВ ШИКОВ	гр. Габрово, п.к. 5300, БОЙКАТА № 83	Решение на ПК по чл.17, ал.1 от ЗСПЗЗ (чл.27 от ППЗСПЗЗ) за възстановяван е на правото на собственост с план за земеразделян е	№ 29 от 13.05.2002г., издаден от ПК -ГАБРОВО	Право на собственост	Частна	Ид. част 0/0
14218.127.5 52	стар номер 400021, квартал 0	Поземлен имот	1408	Земеделска	За селскостопански, горски, ведомствен път	ПЛОЧИТЕ-МЛАДА КУРИЯ	ОБЩИНА ГР.ГАБРОВО	гр. Габрово, п.к. 5300, пл.ВЪЗРАЖДАНЕ № 3	Решение на ПК по чл.17, ал.1 от ЗСПЗЗ (чл.27 от ППЗСПЗЗ) за възстановяван е на правото на собственост с план за земеразделян е	от 01.01.2000г., издаден от ПК -ГАБРОВО	Право на собственост	Общинска публична	Ид. част 0/0
14218.142.1	стар номер 118, квартал	Поземлен имот	32122	Територия на транспорта	За път от републиканската пътна мрежа	ДЪРЖАБАТА	гр. София, п.к. 1000, ул. ?	Има документ за собственост	Издаден от .	Издаден от .	Право на собственост	Държавна публична	Ид. част 0/0

Агенция по геодезия, картография и кадастр
 Служба по геодезия, картография и кадастр - гр. ГАБРОВО, Булстат: 130362903

1	2	3	4	5	6	7	8	9	10	11	12	13	14
14218.421.5	0 стар номер 386, квартал 0	Поземлен имот	1339	Земеделска,	За селскостопански, горски, вероимствен път		ОБЩИНА ГР.ГАБРОВО	гр. Габрово, п.к. 5300, пл. ВЪЗРАЖДАНЕ № 3	Няма документ за собственост	издаден от	Право на собственост	Общинска публична	Ид. част 0/0
14218.513.1	стар номер 131, квартал 0, парцел Д	Поземлен имот	2505	Урбанизирана	За друг обществен обект, комплекс	гр. Габрово, п.к. 5300, ВОЙНОВО	КИРИЛ ВЛАДИМИРОВ СПАСОВ	гр. Габрово, п.к. 5300, ул. ЧУМЕРНА № 14, вх. А, ет. 2, ап. 4	Нотариален акт	№ 73 том 0 рег. 2322 дело 1501 от 26.09.2002г., издаден от РАЙОНЕН СЪД - ГАБРОВО	Право на собственост	Съсобственост Т	Ид. част 1/3
							ГАЛИНА КИРИЛОВА МИХАЙЛОВА	гр. Габрово, п.к. 5300, ул. ГРАДИЩЕ № 25, ет. 1	Нотариален акт	№ 73 том 0 рег. 2322 дело 1501 от 26.09.2002г., издаден от РАЙОНЕН СЪД - ГАБРОВО	Право на собственост	Съсобственост Т	Ид. част 1/3
							ДАНЧЕЛА КИРИЛОВА ГАТЕВА	гр. Габрово, п.к. 5300, ул. ЧУМЕРНА № 14, вх. А, ет. 2, ап. 4	Нотариален акт	№ 73 том 0 рег. 2322 дело 1501 от 26.09.2002г., издаден от РАЙОНЕН СЪД - ГАБРОВО	Право на собственост	Съсобственост Т	Ид. част 1/3
14218.513.2	квартал 14, парцел 1-2а	Поземлен имот	2694	Урбанизирана	Ниско застрояване (до 10 m)	гр. Габрово, п.к. 5300, кв. ВОЙНОВО	КВ.ВОЙНОВО	гр. Габрово, п.к. 5300, БОЖКАТА № 83	Няма документ за собственост	издаден от	Право на собственост	Съсобственост Т	Ид. част 0/0
							МИЛКО МИРЧЕВ ГЪРДЕВСКИ	гр. Габрово, п.к. 5300, ул. Мирни дни № 6, вх. Б, ет. 6, ап. 18	Нотариален акт	№ 123 том VI рег. 1830 дело 1329 от 01.09.2003г., издаден от АВ - СЛУЖБА ПО ВПИСВАНИЕТ А - ГР. ГАБРОВО	Право на собственост	Частна	Ид. част 1/2
							ВИОЛЕТА ХРИСТОВА ГЪРДЕВСКА	гр. Габрово, п.к. 5300, ул. Мирни дни № 6, вх. Б, ет. 6, ап. 18	Нотариален акт	№ 123 том VI рег. 1830 дело 1329 от 01.09.2003г., издаден от АВ - СЛУЖБА ПО ВПИСВАНИЕТ А - ГР. ГАБРОВО	Право на собственост	Частна	Ид. част 1/2
14218.513.3	стар номер 2, квартал 14, парцел Г	Поземлен имот	1852	Урбанизирана	Ниско застрояване (до 10 m)	гр. Габрово, п.к. 5300, ВОЙНОВО	КИРИЛ ВЛАДИМИРОВ СПАСОВ	гр. Габрово, п.к. 5300, ул. ЧУМЕРНА № 14, вх. А, ет. 2, ап. 4	Нотариален акт	№ 74 том 0 рег. 2323 дело 1502 от 26.09.2002г., издаден от РАЙОНЕН СЪД - ГАБРОВО	Право на собственост	Частна	Ид. част 1/3
							ГАЛИНА КИРИЛОВА МИХАЙЛОВА	гр. Габрово, п.к. 5300, ул. ГРАДИЩЕ № 25, ет. 1	Нотариален акт	№ 74 том 0 рег. 2323 дело 1502 от 26.09.2002г., издаден от РАЙОНЕН СЪД - ГАБРОВО	Право на собственост	Частна	Ид. част 1/3

Агенция по геодезия, картография и кадастър
 Служба по геодезия, картография и кадастър - гр. Габрово, Булстат: 130362903

1	2	3	4	5	6	7	8	9	10	11	12	13	14
14218.513.4	стар номер квартал 14, парцел 1	Поземлен имот	1963	Урбанизирана	Ниско застрояване (до 10 м)	гр. Габрово, п.к. 5300, ВОЙНОВО	ДАНИЕЛА КИРИЛОВА ГАТЕВА	гр. Габрово, п.к. 5300, ул. ЧУМЕРНА № 14, вх. А, ет. 2, ап. 4	Нотариален акт	издаден от РАЙОНЕН СЪД - ГАБРОВО № 74 том 0 рег. 2323 дело 1502 от 26.09.2002г., издаден от РАЙОНЕН СЪД - ГАБРОВО	Право на собственост	Частна	Ид. част 1/3
14218.513.5	стар номер квартал 14, парцел 1	Поземлен имот	14153	Урбанизирана	Ниско застрояване (до 10 м)	гр. Габрово, п.к. 5300, ВОЙНОВО						Няма данни	
14218.513.6	квартал 19, парцел 1, 2, 3	Поземлен имот	3563	Урбанизирана	Ниско застрояване (до 10 м)	гр. Габрово, п.к. 5300, ВОЙНОВО						Няма данни	
14218.513.7	стар номер квартал 20, парцел 1	Поземлен имот	921	Урбанизирана	Ниско застрояване (до 10 м)	гр. Габрово, п.к. 5300, ВОЙНОВО						Няма данни	
14218.513.8	стар номер квартал 3А, парцел 1	Поземлен имот	1005	Урбанизирана	Ниско застрояване (до 10 м)	гр. Габрово, п.к. 5300, ВОЙНОВО						Няма данни	
14218.513.9	стар номер квартал 3А, парцел 2	Поземлен имот	962	Урбанизирана	Ниско застрояване (до 10 м)	гр. Габрово, п.к. 5300, ВОЙНОВО						Няма данни	
14218.513.2	стар номер квартал 20, парцел 3	Поземлен имот	34242	Урбанизирана	За второстепенна улица		ОБЩИНА ГАБРОВО	гр. Габрово, п.к. 5300, пл. ВЪЗРАЖДАНЕ № 3	Няма документ за собственост		Право на собственост	Общинска публична	
14218.513.2	стар номер квартал 32	Поземлен имот	607	Урбанизирана	Ниско застрояване (до 10 м)	гр. Габрово, п.к. 5300, кв. ВОЙНОВО						Няма данни	
14218.710.2	стар номер квартал 215	Поземлен имот	67713	Урбанизирана	За друг вид застрояване	АЙВУЗОВ КОПАК	"АЙВИ БГ" ЕООД	гр. Габрово, п.к. 5300, ул. ИВАЙЛО № 1	Акт за частна държавна собственост (при първоначална регистрация)	№ 7292 от 08.08.1991г., издаден от ОБЩИНА ГАБРОВО	Право на собственост	Частна обществена организация	
14218.710.3	стар номер	Поземлен имот	1604	Земеделска	За селскостопански, горски, ведомствен	АЙВУЗОВ КОПАК	ОБЩИНА ГР.ГАБРОВО	гр. Габрово, п.к. 5300, пл. ВЪЗРАЖДАНЕ №	Решение на ПК по пл. 17,	от 01.01.2000г.,	Право на собственост	Общинска публична	Ид. част 0/0

Агенция по геодезия, картография и кадастър
 Служба по геодезия, картография и кадастър - гр. ГАБРОВО, Булстат: 130362903

1	2	3	4	5	6	7	8	9	10	11	12	13	14
	380030, квартал 0												
14218.710.4	стар номер 186, квартал 0	Поземлен имот	7407	Територия, заета от води и водни обекти	Водно течение, река		МОСС	гр. София, п.к. 1000, Неизвестна	Няма документ за собственост	издаден от - ГАБРОВО	Право на собственост	Държавна частна	Ид. част 0/0
14218.711.5	стар номер 186, квартал 0	Поземлен имот	1659	Земеделска	За друг поземлен имот за движение и транспорт		ДЪРЖАВАТА	гр. София, п.к. 1000, ул. ?	Няма документ за собственост	издаден от - ГАБРОВО	Право на собственост	Държавна публична	Ид. част 0/0
14218.855.1	стар номер 509, квартал 0	Поземлен имот	291	Земеделска	За селскостопански, горски, ведомствен път		ОБЩИНА ГР. ГАБРОВО	гр. Габрово, п.к. 5300, пл. ВЪЗРАЖДАНЕ № 3	Няма документ за собственост	№ . от 15.06.2007г., издаден от ПК -ГАБРОВО.	Право на собственост	Общинска публична	Ид. част 0/0



[Handwritten signature]