

РЕПУБЛИКА БЪЛГАРИЯ

МИНИСТЕРСТВОТО НА РЕГИОНАЛНОТО РАЗВИТИЕ И БЛАГОУСТРОЙСТВО И  
МИНИСТЕРСТВОТО НА ПРАВОСЪДИЕТО

ОБЩИНА ГАБРОВО ОБЛАСТ ГАБРОВО

УТВЪРЖДАВАМ: .....

(подпис и печат)

КМЕТ НА ОБЩИНА:

ТАНЯ ВЕНКОВА ХРИСТОВА

ЕИК: 000215630



Вписване по ЗС/ПВ

Вх. рег. № 1758 / 26-06-2024


Акт № 134 том VI / дело № 1092 / 20

Партидна книга: том стр. 108-109

Имотна партида 8646

Д.Т. кв. №

Съдия по вписванията



АКТ № 2801

ЗА ЧАСТНА ОБЩИНСКА СОБСТВЕНОСТ

Регистър VI

Досие 2801ч

1.ДАТА НА СЪСТАВЯНЕ	24.06.2024 г.
2.ПРАВНО ОСНОВАНИЕ	Чл. 2, ал. 1, т. 1 от Закона за общинската собственост, Решение №92/30.05.2024 г. на Общински съвет - Габрово и Скица-проект №15-440023-26.04.2024 г. на Служба по геодезия, картография и кадастър - гр. Габрово
3.ВИД И ОПИСАНИЕ НА ИМОТА	Проектен имот с идентификатор 14218.509.636 (едно четири две едно осем точка пет нула девет точка шест три шест) по кадастралната карта и кадастралните регистри на гр. Габрово, незастроен. Площ: 37 кв.м (тридесет и седем квадратни метра). Трайно предназначение на територията: Урбанизирана.
4.МЕСТОНАХОЖДЕНИЕ НА ИМОТА	Област Габрово, община Габрово, гр. Габрово Проектен имот с идентификатор 14218.509.636 по КККР на гр.Габрово, попадащ в УПИ III-553 от кв. 204 по плана на гр.Габрово, III етап, одобрен с Решение №273/19.10.2006 г. на Общински съвет Габрово; ПУП-ПРЗ за ЧИ на ЗРП, одобрен със заповед №1206/20.06.2023 г. на Кмета на Община Габрово.
5.ГРАНИЦИ НА ИМОТА	проектен имот с идентификатор: 14218.509.640, проектен имот с идентификатор: 14218.509.639, поземлен имот от КККР с идентификатор: 14218.509.554, поземлен имот от КККР с идентификатор: 14218.509.553.
6.ДАНЪЧНА ОЦЕНКА НА ИМОТА КЪМ МОМЕНТА НА УТВЪРЖДАВАНЕ НА АКТА:	520.30 лв. (петстотин и двадесет лева и тридесет стотинки)

7. СЪСОБСТВЕНИЦИ


8. НОМЕР И ДАТА НА  
СЪСТАВЕНИ ПО-РАНО  
АКТОВЕ

9. ПРЕДОСТАВЕНИ ПРАВА ЗА УПРАВЛЕНИЕ:

10. АКТОСЪСТАВИТЕЛ:  
Желязка Съботинова Иванова - гл. експерт

  
.....  
(Подпис)

11. ЗАБЕЛЕЖКИ:



## СЛУЖБА ПО ГЕОДЕЗИЯ, КАРТОГРАФИЯ И КАДАСТЪР - ГР. ГАБРОВО

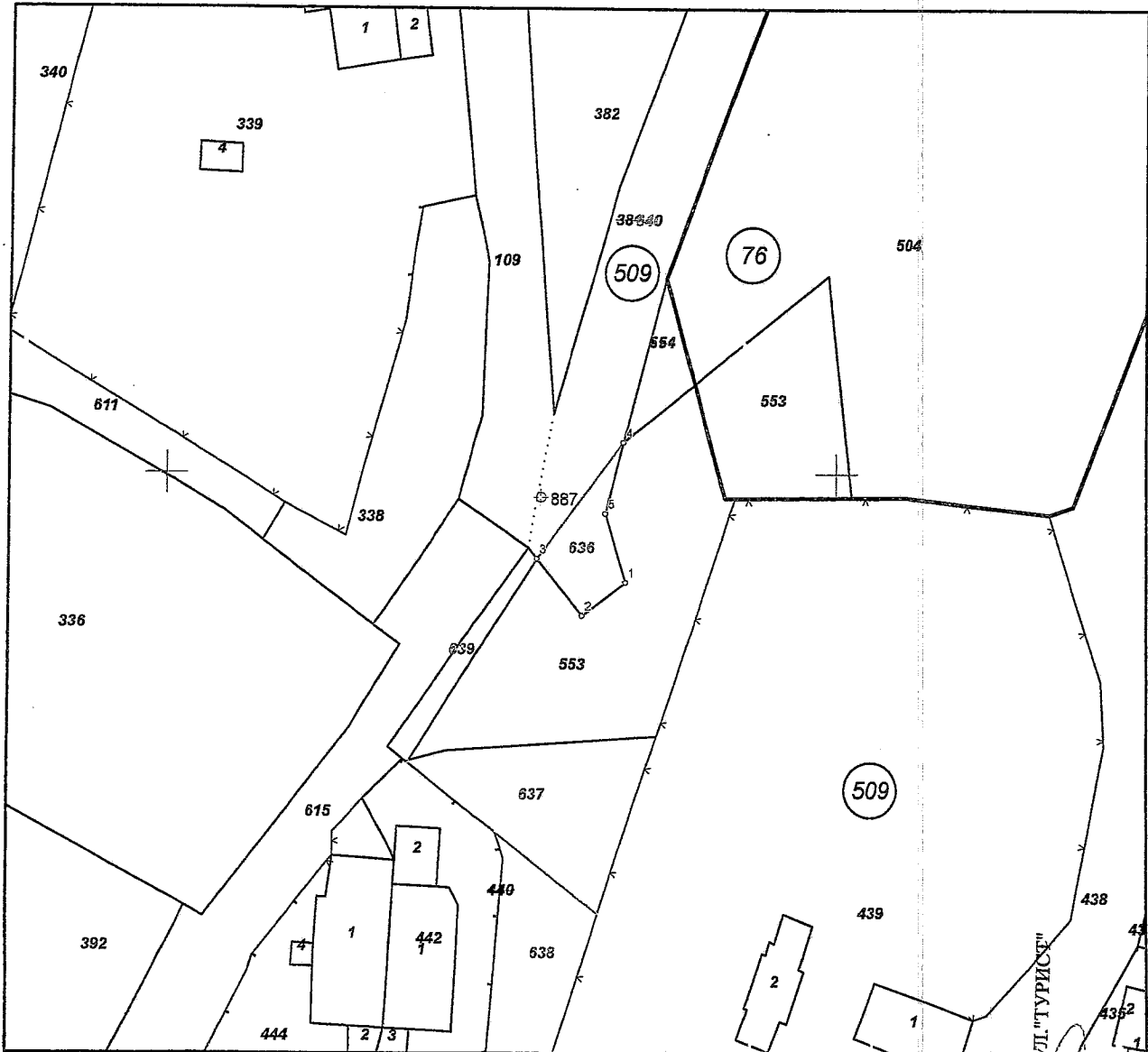
5300, Пл. "ВЪЗРАЖДАНЕ" №5, ет.4, 066/801644,  
gabrovo@cadastre.bg, БУЛСТАТ:130362903

### СКИЦА - ПРОЕКТ № 15-440023-26.04.2024 г.

за проектен имот с идентификатор **14218.509.636**  
от проект постъпил в СГКК ГР. ГАБРОВО по заявление 01-173703-28.03.2024 г. от ГЕОМАРК-ГАБРОВО  
ФОУД

Проектът изменя кадастралната карта на гр. Габрово, общ. Габрово, обл. Габрово  
одобрена със заповед **Заповед: № РД-18-64/26.10.2007 г. на ИЗПЪЛНИТЕЛЕН ДИРЕКТОР НА АГКК**

Координатна система ККС2005



М 1:500

Скица проект № 15 440023 26.04.2024 г. издадена въз основа на  
заявление с входящ № 01-223766-19.04.2024 г.  
Проектът е изработен по заявление с входящ № 01-173703-28.03.2024 г.  
Изработил:

инж. Иванка Димитрова



инж. Савина Савчева



Проектен имот с идентификатор **14218.509.636**, с площ **37** кв. м при съседни.  
проектен имот с идентификатор **14218.509.640** и площ **1622** кв. м,  
проектен имот с идентификатор **14218.509.639** и площ **25** кв. м,  
поземлен имот от КККР с идентификатор **14218.509.554** и площ **25** кв. м,  
поземлен имот от КККР с идентификатор **14218.509.553** и площ **274** кв. м

**изменя кадастралната карта за територията на поземлените имоти, като отнема площ:**  
• **37** кв. м от поземлен имот с идентификатор **14218.509.381** • **37** кв. м от поземлен имот с идентификатор **14218.509.381**, последно изменение на кадастралната карта и кадастралните регистри, засягащо поземления имот е със заповед **КД-14-07-251/09.07.2012 г. на НАЧАЛНИК НА СГКК - ГАБРОВО**, трайно предназначение на територията: **Урбанизирана**, начин на трайно ползване: **За второстепенна улица**, вид на собствеността: **Общинска публична**, адрес: **гр. Габрово, ул. РАКОВСКА**, площ: **1659** кв. м, собственици: **000215630, ОБЩИНА ГАБРОВО**, Няма данни за идеалните части, Няма документ за собственост

**В територията на изменението попадат сгради с идентификатор:**  
**няма сгради засегнати от проектния имот**

Координатна система ККС2005

Нова точка №	ПРОЕКТНИ КООРДИНАТИ	
	X [m]	Y [m]
1.	4748992.16	485534.24
2.	4748989.75	485531.02
3.	4748993.89	485527.63
4.	4749002.33	485534.05
5.	4748997.13	485532.71

Скица-проект № **15-440023-26.04.2024** г. издадена въз основа на заявление с входящ № **01-223766-19.04.2024** г.

Проектът е изработен по заявление с входящ № **01-173703-28.03.2024** г.

Изработил:

инж. *Иванка Димитрова*  
инж. **Иванка Димитрова**



*Савина Савчева*  
инж. **Савина Савчева**



РЕПУБЛИКА БЪЛГАРИЯ

МИНИСТЕРСТВОТО НА РЕГИОНАЛНОТО РАЗВИТИЕ И БЛАГОУСТРОЙСТВО И  
МИНИСТЕРСТВОТО НА ПРАВОСЪДИЕТО

ОБЩИНА ГАБРОВО ОБЛАСТ ГАБРОВО

УТВЪРЖДАВАМ: .....

(подпис и печат)

Вписване по ЗС/ПВ

КМЕТ НА ОБЩИНА:

ТАНЯ ВЕНКОВА ХРИСТОВА

БИК: 000215630



АКТ № 2802

ЗА ЧАСТНА ОБЩИНСКА СОБСТВЕНОСТ

Служба по вписванията гр. Габрово

Вх. рег. № 4452 / 26-06-2024

Акт № 130 том VI / дело № 656 / 20

Партидна книга: том стр. 8255 №43

Имотна партида

Д.Т. кв. №

Съдия по вписванията



Регистър VI

Досие 2802ч

1.ДАТА НА СЪСТАВЯНЕ	24.06.2024 г.
2.ПРАВНО ОСНОВАНИЕ	Чл. 2, ал. 1, т. 1 от Закона за общинската собственост, Решение №92/30.05.2024 г. на Общински съвет - Габрово и Скица-проект №15-440024-26.04.2024 г. на Служба по геодезия, картография и кадастър - гр. Габрово
3.ВИД И ОПИСАНИЕ НА ИМОТА	Проектен имот с идентификатор 14218.509.637 (едно четири две едно осем точка пет нула девет точка шест три седем) по кадастралната карта и кадастралните регистри на гр. Габрово, незастроен. Площ: 120 кв.м (сто и двадесет квадратни метра). Трайно предназначение на територията: Урбанизирана.
4.МЕСТОНАХОЖДЕНИЕ НА ИМОТА	Област Габрово, община Габрово, гр. Габрово Проектен имот с идентификатор 14218.509.637 по КККР на гр.Габрово, попадащ в УПИ III-553 от кв. 204 по плана на гр.Габрово, III етап, одобрен с Решение №273/19.10.2006 г. на Общински съвет Габрово; ПУП-ПРЗ за ЧИ на ЗРП, одобрен със заповед №1206/20.06.2023 г. на Кмета на Община Габрово.
5.ГРАНИЦИ НА ИМОТА	поземлен имот от КККР с идентификатор: 14218.509.439, поземлен имот от КККР с идентификатор: 14218.509.442, проектен имот с идентификатор: 14218.509.639, поземлен имот от КККР с идентификатор: 14218.509.553, проектен имот с идентификатор: 14218.509.638.
6.ДАНЪЧНА ОЦЕНКА НА ИМОТА КЪМ МОМЕНТА НА УТВЪРЖДАВАНЕ НА АКТА:	1 687.40 лв. (хиляда шестстотин осемдесет и седем лева и четиридесет стотинки)

7.СЪСОБСТВЕНИЦИ

8.НОМЕР И ДАТА НА  
СЪСТАВЕНИ ПО-РАНО  
АКТОВЕ

9.ПРЕДОСТАВЕНИ ПРАВА ЗА УПРАВЛЕНИЕ:

10.АКТОСЪСТАВИТЕЛ:  
Желязка Съботинова Иванова - гл.експерт

  
.....  
(Подпис)

11.ЗАБЕЛЕЖКИ:



## СЛУЖБА ПО ГЕОДЕЗИЯ, КАРТОГРАФИЯ И КАДАСТЪР - ГР. ГАБРОВО

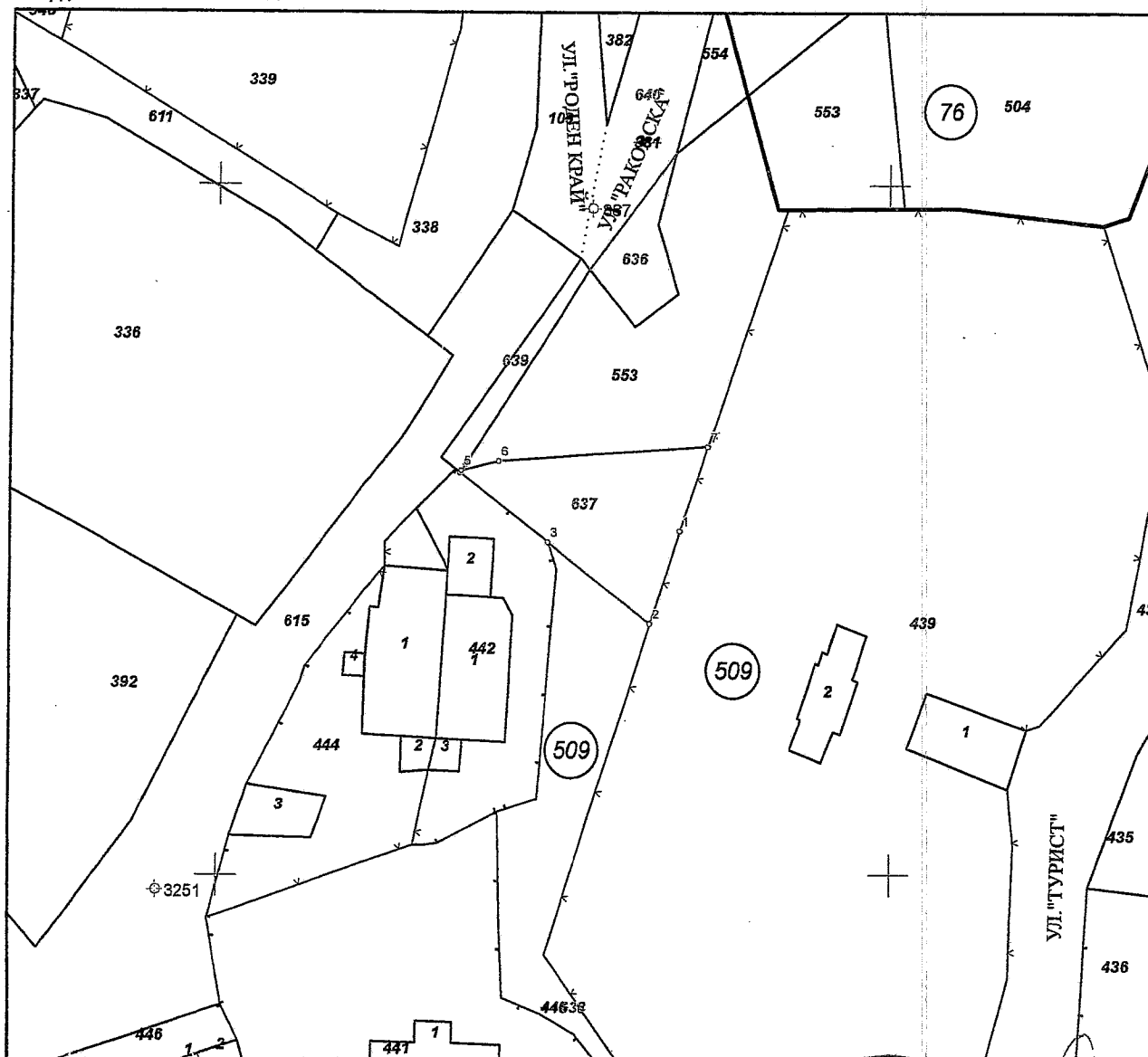
5300, Пл. "ВЪЗРАЖДАНЕ" №5, ет.4, 066/801644,  
gabrovo@cadastre.bg, БУЛСТАТ:130362903

### СКИЦА - ПРОЕКТ № 15-440024-26.04.2024 г.

за проектен имот с идентификатор **14218.509.637**  
от проект постъпил в СГКК ГР. ГАБРОВО по заявление 01-173703-28.03.2024 г. от ГЕОМАРК-ГАБРОВО  
FOOD

Проектът изменя кадастралната карта на гр. Габрово, общ. Габрово, обл. Габрово  
одобрена със заповед Заповед: № РД-18-64/26.10.2007 г. на ИЗПЪЛНИТЕЛЕН ДИРЕКТОР НА АГКК

Координатна система ККС2005



М 1:500

Скица-проект № 15-440024-26.04.2024 г. издадена въз основа на  
заявление с входящ № 01-223766-19.04.2024 г.

Проектът е изработен по заявление с входящ № 01-173703-28.03.2024 г.

Изработил:

инж. Иванка Димитрова



инж. Савина Савчева



Проектен имот с идентификатор **14218.509.637**, с площ **120 кв. м** при съсед:

поземлен имот от ККР с идентификатор **14218.509.439** и площ **2046 кв. м**,

поземлен имот от ККР с идентификатор **14218.509.442** и площ **191 кв. м**,

проектен имот с идентификатор **14218.509.639** и площ **25 кв. м**,

поземлен имот от ККР с идентификатор **14218.509.553** и площ **274 кв. м**,

проектен имот с идентификатор **14218.509.638** и площ **533 кв. м**

**изменя кадастралната карта за територията на поземлените имоти, като отнема площ:**

• **120 кв. м** от поземлен имот с идентификатор **14218.509.440** • **120 кв. м** от поземлен имот с идентификатор **14218.509.440**, последно изменение на кадастралната карта и кадастралните регистри, засягащо поземления имот е със заповед **18-2359-04.04.2017 г. на НАЧАЛНИК НА СГКК - ГАБРОВО**, трайно предназначение на територията: **Урбанизирана, начин на трайно ползване: За второстепенна улица, вид на собствеността: Общинска публична, адрес: гр. Габрово, ул. ОРЛОВО ГНЕЗДО, площ: 678 кв. м, собственици: няма данни**

**В територията на изменението попадат сгради с идентификатор:  
няма сгради засегнати от проектния имот**

Координатна система ККС2005

Нова точка №	ПРОЕКТНИ КООРДИНАТИ	
	X [м]	Y [м]
1.	4748974.90	485534.48
2.	4748968.18	485532.26
3.	4748974.08	485524.61
4.	4748979.11	485518.10
5.	4748979.27	485518.20
6.	4748979.96	485521.01
7.	4748981.04	485536.58

Скица-проект № **15-440024-26.04.2024** г. издадена въз основа на  
заявление с входящ № **01-223766-19.04.2024** г.

Проектът е изработен по заявление с входящ № **01-173703-28.03.2024** г.

Изработил:

инж. Иванка Димитрова



Савина Савчева/