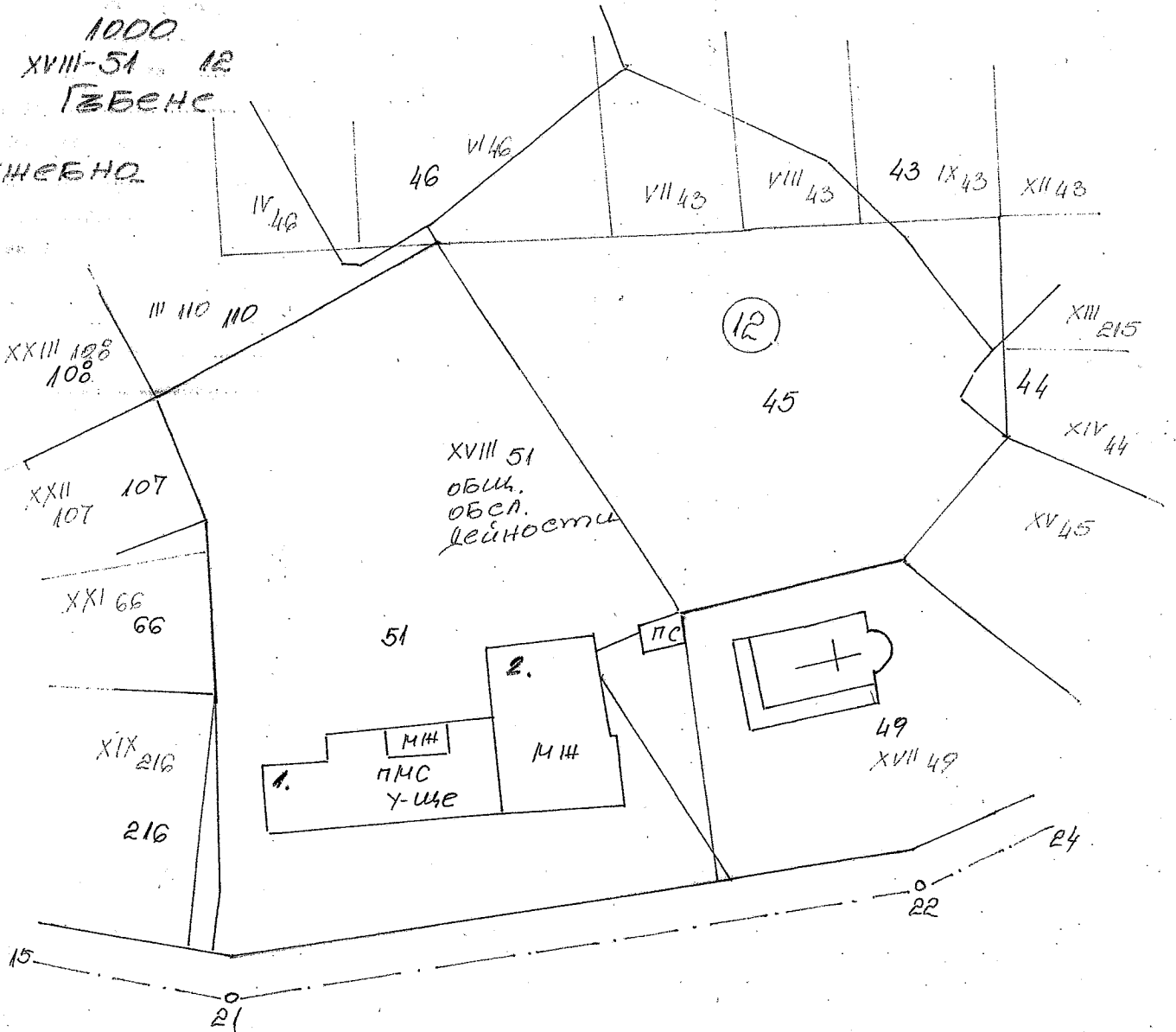


174 2011

1000
XVIII-51 12
ГЪБЕНС

ОЛУЖЕБНО



VIII ~~174~~ XVIII-51 общ. обсл. дейности

10070

1. ~~Ул. О.Т. 15-21-22~~

2. VII ~~174~~ XVII-49; XV-45; XIV-44; XIII-215

3. VII ~~174~~ IX-43; VIII-43; VII-43; VI-46; III-110

4. VII ~~174~~ XXII-107; XXI-66; XIX-216

5. VII ~~174~~ ПМ

КАТОТОН:

УГП/ПМ/в застроено с:

жилищна сграда	12
застроена инфраструктура на улицата	49
I етаж с със застроена инфраструктура	49
II етаж с със застроена инфраструктура	49
III етаж с със застроена инфраструктура	49
Други сгради	
ПМС -	494
МН -	405



Скицата е валидна!
20.03.2012г.

Скицата е валидна!
02.10.2014г.

553
25.03.1964г.

Скицата е валидна!
09.07.2019г.

18.03.11г.




РЕПУБЛИКА БЪЛГАРИЯ

МИНИСТЕРСТВО НА РЕГИОНАЛНОТО РАЗВИТИЕ И БЛАГОУСТРОЙСТВОТО

ОБЩИНСКА АДМИНИСТРАЦИЯ - ГАБРОВО

регистър:

картотека
досие (РЗ)



ОДОБРЯВАМ:
(подпис и печат)
г-н. Дачев
Вписва се в том 111-12
входен № 816/22.02.0
ПАРТИДА 223/11.06
Съдия по вписванията

А К Т No 532

ЗА ОБЩИНСКА СОБСТВЕНОСТ

ПУБЛИЧНА

(ПУБЛИЧНА, ЧАСТНА)

на недвижим имот, находящ се в с. Гъбене, община Габрово

1. ДАТА НА СЪСТАВЯНЕ	27.02.1998 год.
2. ПРАВНО ОСНОВАНИЕ	чл. 2, ал. 1, т. 6 и чл. 3, ал. 2, т. 2 от ЗОС и Заповед № 1073 от 16.07.1997 год. на областен управител Ловеч
3. ВИД И ОПИСАНИЕ НА ИМОТА	1. Дворно място, представляващо парцел XVIII-51, кв. 12 от 11000 кв.м 2. Училищна сграда на един етаж състояща се от а/ стара част, масивна построена през 1895 год. със ЗН 435 кв.м б/ нова част - масивна построена през 1984 г. със ЗН 220 кв.м 3. Външни тоалетни - ЗН 24 кв.м Цена на имота 4 437 500 лв.
4. БИВШ СОБСТВЕНИК НА ИМОТА	СОНС с. Гъбене
5. СЪСОБСТВЕНИЦИ - ИМЕ, АДРЕС	няма
6. No и ДАТА НА СЪСТАВЕНИТЕ ПО-РАНО АКТОВЕ	АКТО № 8/13.03.1986 год. с. Гъбене
7. МЕСТОНАХОЖДЕНИЕ НА ИМОТА	с. Гъбене, община Габрово парцел XVIII - 51 в кв. 12
8. ГРАНИЦИ НА ИМОТА	ул. с о.г. 21-22; парцел XVII-49 църковен двор; частни имоти

Handwritten signature

Съгласно позоваване в илюстрацията е. Габрене, общ. Габрово на застроените сгради в илюстрацията с действителните им размери и експертна оценка от лицензиран оценител застроените площ и активните сгради са, както следва:

- а) Старата част, на един етаж, със ЗП 494 кв.м., частично на сутерез, със светла площ 50 кв.м.
- б) Новата част, на един етаж, със ЗП 405 кв.м., частично на сутерез, със светла площ 126 кв.м.
- в) Вещица тоалетни, с навес - ЗП 50 кв.м.


д.д. 2007г.

Гл. специалист: *И. Иванова*
/М. МИРЧЕВА/

Съгласно Удостоверение №96-00-57/15.03.2011г. построените в илюстрацията вещици тоалетни са съборени и не съществуват в момента.

Утвърдил:
Имет:

/И. Сираков/



Вписал:

ет. експерт: *И. Иванова*
/И. Иванова