

РЕПУБЛИКА БЪЛГАРИЯ

МИНИСТЕРСТВОТО НА РЕГИОНАЛНОТО РАЗВИТИЕ И БЛАГОУСТРОЙСТВО И
МИНИСТЕРСТВОТО НА ПРАВОСЪДИЕТО

ОБЩИНА ГАБРОВО ОБЛАСТ ГАБРОВО

УТВЪРЖДАВАМ:
(подпис и печат)

Вписване по ЗС/ПВ

КМЕТ НА ОБЩИНА:
ТАНЯ ВЕНКОВА ХРИСТОВА * * *
ЕИК: 000215630

Служба по геодезията гр. Габрово
Ек. рег. № 1353 1305/15
Акть № 106 том IV дело № 71
Партенен лист: том стр.
Емощна карта 45071
Д.Т. кв. № 20
Съединителна линия:

АКТ № 2072

ЗА ЧАСТНА ОБЩИНСКА СОБСТВЕНОСТ

Регистър VI
Досие 2072ч

1.ДАТА НА СЪСТАВЯНЕ	11.05.2015 г.
2.ПРАВНО ОСНОВАНИЕ	Чл.2,ал.1,т.1, във връзка с чл. 59, ал.2 от закона за общинската собственост и Скица № 15-9171-12.01.2015 г. на Служба по геодезия, картография и кадастър гр. Габрово.
3.ВИД И ОПИСАНИЕ НА ИМОТА	Поземлен имот с идентификатор 14218.778.43 (едно четири две едно осем точка седем седем осем точка четири три) по кадастралната карта и кадастралните регистри на гр. Габрово, находящ се в местност "Узана", незастроен. Площ: 1245 /хиляда двеста четиридесет и пет/ кв.м. Трайно предназначение на територията: Земеделска. Начин на трайно ползване: За друг обществен обект, комплекс.
4.МЕСТОНАХОЖДЕНИЕ НА ИМОТА	Област Габрово, община Габрово, гр. ГАБРОВО, м. Узана Кадастрален идентификатор 14218.778.43 по КК и КР на гр.габрово, одобрена със заповед РД-18-50/31.08.2007 г. на изп.директор на АГКК и изменена със заповед КД-14-07-221/19.06.2012 г. на началник СГКК-Габрово; УПИ VI-за обслужващи дейности от кв.4 по подробен устройствен план на Курортен комплекс "Узана", одобрен с Решение №128 от 25.06.2009 г. на Общински съвет Габрово.
5.ГРАНИЦИ НА ИМОТА	имоти: 14218.778.149, 14218.778.112, 14218.778.129, 14218.778.122.
6.ДАНЪЧНА ОЦЕНКА НА ИМОТА КЪМ МОМЕНТА НА УТВЪРЖДАВАНЕ НА АКТА:	11 958.20 (единадесет хиляди деветстотин петдесет и осем лв. и двадесет ст.)

7. СЪСОБСТВЕНИЦИ

8. НОМЕР И ДАТА НА АОС № 1211 / 27 ноември 2008 г.
СЪСТАВЕНИ ПО-РАНО
АКТОВЕ

9. ПРЕДОСТАВЕНИ ПРАВА ЗА УПРАВЛЕНИЕ:

10. АКТОСЪСТАВИТЕЛ:
Желязка Съботинова Иванова - ст. експерт


.....
(Подпис)

11. ЗАБЕЛЕЖКИ:



СЛУЖБА ПО ГЕОДЕЗИЯ, КАРТОГРАФИЯ И КАДАСТЪР - ГР. ГАБРОВО

5300, Пл. "ВЪЗРАЖДАНЕ" №5, ет.4, 066/801644,
gabrovo@cadastre.bg, БУЛСТАТ:130362903

СКИЦА НА ПОЗЕМЛЕН ИМОТ № 15-418539-22.05.2020 г.

Поземлен имот с идентификатор **14218.778.43**

Гр. Габрово, общ. Габрово, обл. Габрово

По кадастралната карта и кадастралните регистри, одобрени със Заповед РД-18-50/31.08.2007 г.
на **ИЗПЪЛНИТЕЛЕН ДИРЕКТОР НА АГКК**

Последно изменение на кадастралната карта и кадастралните регистри, засягащо поземления имот е от
29.05.2015 г.

Адрес на поземления имот: **гр. Габрово, п.к. 5300, местност УЗАНА**

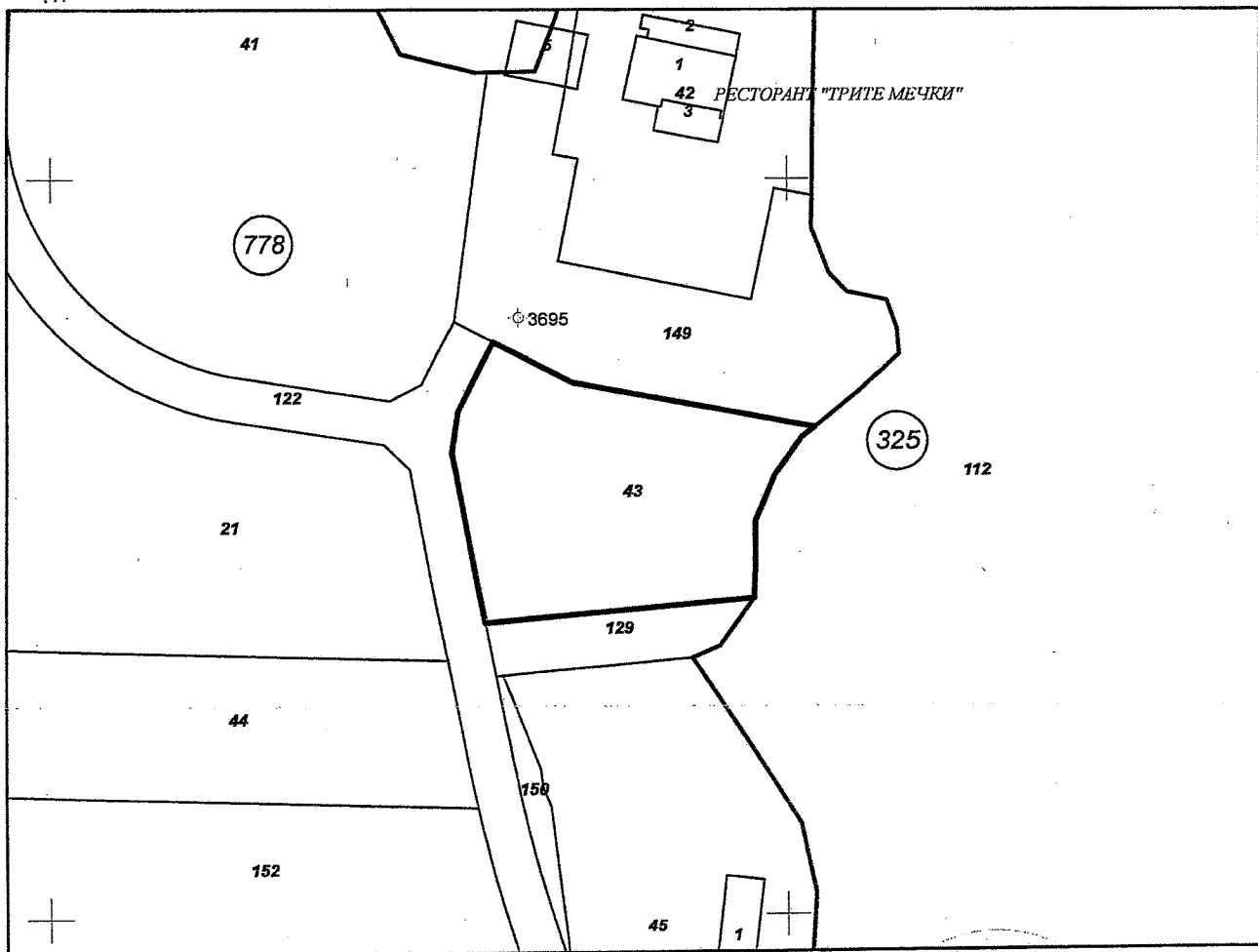
Площ: **1244 кв. м**

Трайно предназначение на територията: **Земеделска**

Начин на трайно ползване: **За друг обществен обект, комплекс**

Категория на земята: **8**


Координатна система ККС2005



М 1:1000

Номер по предходен план: **14218.324.5**, квартал: **4**, парцел: **VI**
Съседи: **14218.778.129**, **14218.325.112**, **14218.778.149**, **14218.778.122**

Скица № 15-418539-22.05.2020 г. издадена въз основа на
заявление с входящ № 01-192233-14.05.2020 г.



Инж. **Нели Пазарова**




Собственици по данни от КРНИ:

1. **000215630, ОБЩИНА ГАБРОВО**

Няма данни за идеалните части

Акт за частна общинска собственост № 101 том 4 рег. 1353 от 13.05.2015г., издаден от АВ - СЛУЖБА ПО
ВПИСВАНИЯТА - ГР. ГАБРОВО

Сгради, които попадат върху имота
няма данни за сгради



/инж. Нели Лазарова/