




РЕПУБЛИКА БЪЛГАРИЯ

МИНИСТЕРСТВОТО НА РЕГИОНАЛНОТО РАЗВИТИЕ И БЛАГОУСТРОЙСТВО И
МИНИСТЕРСТВОТО НА ПРАВОСЪДИЕТО

ОБЩИНА ГАБРОВО ОБЛАСТ ГАБРОВО



УТВЪРЖДАВАМ:
(подпис и печат)

КМЕТ НА ОБЩИНА:
ТАНЯ ВЕНКОВА ХРИСТОВА * * *
ЕИК: 000215630


акт № 2474 VIII

В. рег. № 2080 / ДВ. 2011.20

Партиен билет: том / стр. /

Вписване по ЗС/ПВ

Служба по вписванията



АКТ № 2474

ЗА ЧАСТНА ОБЩИНСКА СОБСТВЕНОСТ

Регистър VI
Досие 2474ч

1.ДАТА НА СЪСТАВЯНЕ	27.08.2019 г.
2.ПРАВНО ОСНОВАНИЕ	Чл.2, ал.1, т.2 от ЗОС, § 42 от ПрЗР към ЗИД на ЗОС, Заповед № ДС-02-111/22.07.2019 г. на Областен управител на област Габрово и Скица № 15-684158-29.07.2019 г. на Служба по Геодезия, Картография и Кадастър гр. Габрово.
3.ВИД И ОПИСАНИЕ НА ИМОТА	Имот с идентификатор - 14218.538.196 (едно четири две едно осем точка пет три осем точка едно девет шест) по кадастрална карта и кадастрални регистри, застроен. Площ: 578 (петстотин седемдесет и осем) кв. м. Трайно предназначение на територията: Урбанизирана. Начин на трайно ползване: Ниско зетрояване (до 10 м.)
4.МЕСТОНАХОЖДЕНИЕ НА ИМОТА	Област Габрово, община Габрово, гр. ГАБРОВО, кв. Етър, ул. Григоровци № 18 Идентификатор 14218.538.196 по КК и КРна гр.Габрово; одобрени със Заповед РД-18-19/18.05.2007 г. на Изп.директор на АГКК; УПИ IX от кв.4 по плана на кв.Етър, гр.Габрово, одобрен със Заповед № 873/23.07.1966 г.
5.ГРАНИЦИ НА ИМОТА	14218.538.197; 14218.333.593; 14218.333.592; 14218.538.195; 14218.538.180.
6.ДАНЪЧНА ОЦЕНКА НА ИМОТА КЪМ МОМЕНТА НА УТВЪРЖДАВАНЕ НА АКТА:	5 225.10 (пет хиляди двеста двадесет и пет лв. и десет ст.)

СЛУЖБА ПО ГЕОДЕЗИЯ, КАРТОГРАФИЯ И КАДАСТЪР - ГР. ГАБРОВО

5300, Пл. "ВЪЗРАЖДАНЕ" №5, ет.4, 066/801544,
gabrovo@cadastre.bg, БУЛСТАТ:130362903

СКИЦА НА ПОЗЕМЛЕН ИМОТ
№ 15-310249-07.04.2020 г.

Поземлен имот с идентификатор **14218.538.196**

Гр. Габрово, общ. Габрово, обл. Габрово

По кадастралната карта и кадастралните регистри, одобрени със Заповед РД-18-19/18.05.2007 г.
на **ИЗПЪЛНИТЕЛЕН ДИРЕКТОР НА АГКК**

Последно изменение със заповед: **няма издадена заповед за изменение в КККР**

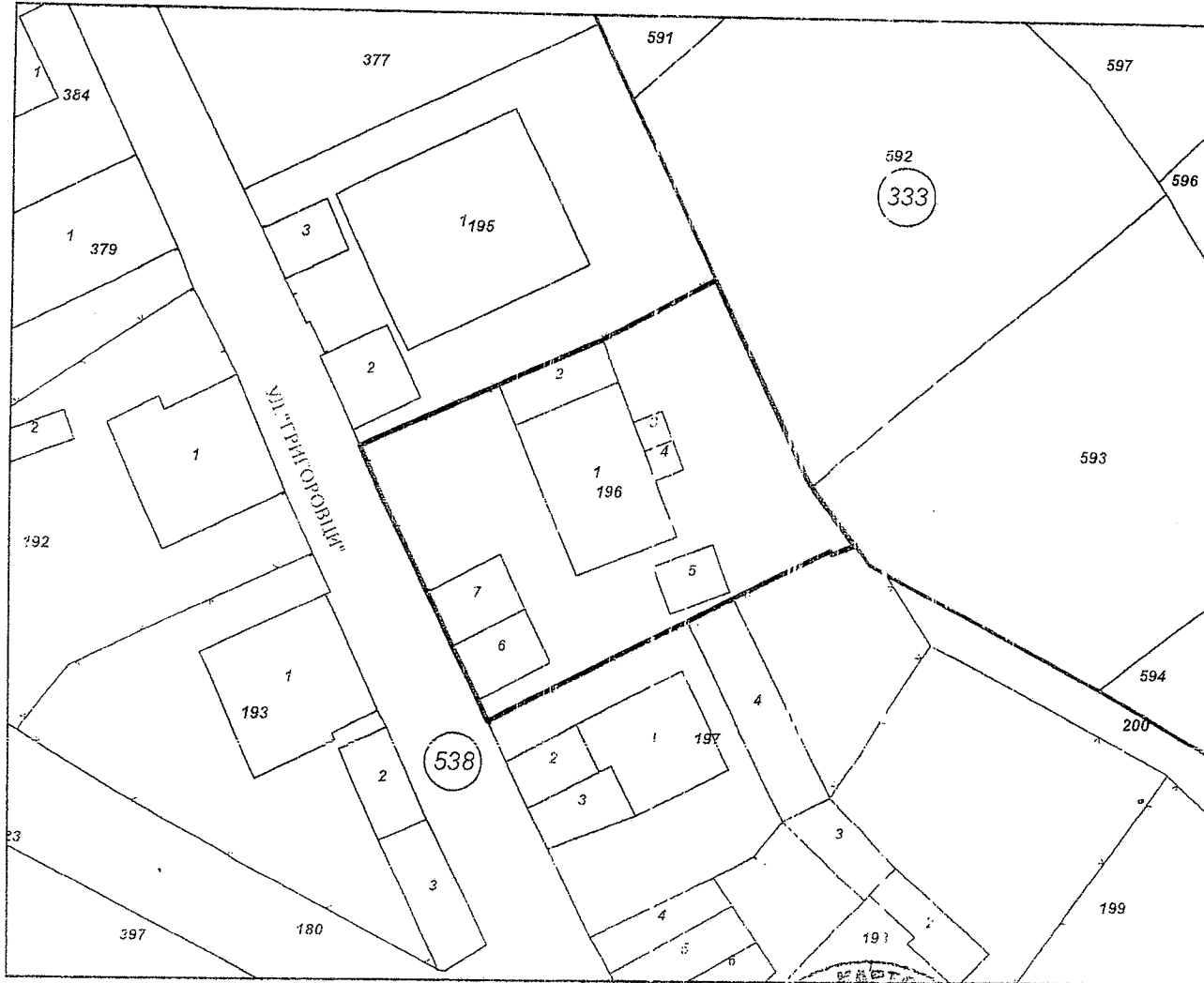
Адрес на поземления имот: гр. Габрово, п.к. 5300, ул. "Григоровци" № 18

Площ: **578 кв.м**

Трайно предназначение на територията: **Урбанизирана**

Начин на трайно ползване: **Ниско застрояване (до 10 m)**

Координатна система ККС2005




М 1:500

Номер по предходен план: 183, квартал: 4, парцел: VIII

Съседни: 14218.538.197, 14218.333.593, 14218.333.592, 14218.538.195, 14218.538.186

Скица № 15-310249-07.04.2020 г. издадена въз основа на документ с входящ № 01-149388-02.04.2020 г.



инж. Нели Лазарова/

Собственици:

1. 000215630, ОБЩИНА ГАБРОВО

Няма данни за идеалните части

Акт за частна ОБЩИНСКА собственост № 10 том 8 рег. 2580 от 30.08.2019г., издаден от Служба по вписванията гр.Габрово

Носители на други вещни права:

1. АННА СТАНЧЕВА

Право на строеж

Нотариален акт № 118 том 1 рег. 219 дело 239 от 19.03.1970г., издаден от РАЙОНЕН СЪД - ГАБРОВО

2. СТАНЧО СТАНЧЕВ

Право на строеж

Нотариален акт № 118 том 1 рег. 219 дело 239 от 19.03.1970г., издаден от РАЙОНЕН СЪД - ГАБРОВО

3. ГЕОРГИ ДАЧЕВ

Правс на строеж

Договор от 02.02.1970г., издаден от ОБЩИНСКИ НАРОДЕН СЪВЕТ - ГАБРОВО

Сгради, които попадат върху имота

1. Сграда 14218.538.196.1: застроена площ 88 кв.м., брой надземни етажи 3, брой подземни етажи 0, предназначение: **Жилищна сграда - многофамилна**
2. Сграда 14218.538.196.2: застроена площ 25 кв.м., брой надземни етажи 1, брой подземни етажи няма данни, предназначение: **Жилищна сграда - еднофамилна**
3. Сграда 14218.538.196.3: застроена площ 5 кв.м., брой надземни етажи 1, брой подземни етажи няма данни, предназначение: **Жилищна сграда - еднофамилна**
4. Сграда 14218.538.196.4: застроена площ 5 кв.м., брой надземни етажи 1, брой подземни етажи няма данни, предназначение: **Жилищна сграда - еднофамилна**
5. Сграда 14218.538.196.5: застроена площ 16 кв.м., брой надземни етажи 1, брой подземни етажи няма данни, предназначение: **Селскостопанска сграда**
6. Сграда 14218.538.196.6: застроена площ 24 кв.м., брой надземни етажи 1, брой подземни етажи няма данни, предназначение: **Хангар, депо, гараж**
7. Сграда 14218.538.196.7: застроена площ 25 кв.м., брой надземни етажи 1, брой подземни етажи няма данни, предназначение: **Хангар, депо, гараж**



Скица № 15-310249-07.04.2020 г. издадена въз основа на документ с входящ № 01-149388-02.04.2020 г.

/инж. Нели Лазарова/