

РЕПУБЛИКА БЪЛГАРИЯ
МИНИСТЕРСТВО НА РЕГИОНАЛНОТО РАЗВИТИЕ И БЛАГОУСТРОЙСТВОТО И
МИНИСТЕРСТВО НА ПРАВОСЪДИЕТО



ОБЩИНА ГАБРОВО ОБЛАСТ ГАБРОВО

Вписване по ЗС/ПВ

Служба по вписванията гр.Габрово

УТВЪРЖДАВАМ:
 (подпис и печат)

КМЕТ НА ОБЩИНАТА
 НИКОЛАЙ ЦВЕТАНОВ СИРАКОВ
 Община Габрово с ЕИК 000215630




СЪДИЯ ПО ВПИСВАНИЯТА:

АКТ N:1543
ЗА ЧАСТНА ОБЩИНСКА СОБСТВЕНОСТ

ВПИСВА СЕ В ТОМ	IV-13X
ВХОДЯЩ №	1148/01-06.2011
ПАРТИДА:	19283
Съдия по вписванията:	

Регистър: 2
 Досие: 1543

1.ДАТА НА СЪСТАВЯНЕ	27.05.2011 год.
2.ПРАВНО ОСНОВАНИЕ	Чл. 5, ал.1 и чл.59, ал.1 от Закона за общинската собственост и Схема 3783/25.05.2011 г. на Служба по геодезия, картография и кадастър, гр.Габрово.
3.ВИД И ОПИСАНИЕ НА ИМОТА	Самостоятелен обект с идентификатор 14218.501.359.2.17/ четиринадесет хиляди двеста и осемнадесет, точка, петстотин и едно, точка, триста петдесет и девет, точка, две, точка, седемнадесет/ по кадастралната карта и кадастралните регистри на гр.Габрово, представляващ Апартамент № 17/седемнадесет/ намиращ се на шести етаж в сграда № 2/две/, конструкция ЕП, построена през 1989 /хиляда деветстотин осемдесет и девета/ год. Предназначение на обекта: Жилище, апартамент. Брой нива на обекта: 1/ едно/. Застроена площ на обекта: 43.40/четиридесет и три цяло и четидесет/ кв.м. Към обекта принадлежат: Избено помещение № 17 /седемнадесет с площ 3.15/три цяло и петнадесет стотни/ кв.м. и 0.819 % /осемстотин и деветнадесет хилядни процента/ идеални части от общите части на сградата и правото на строеж.
4.МЕСТОНАХОЖДЕНИЕ НА ИМОТА:	Област Габрово, Община Габрово, гр.Габрово, ул."Морава" № 6, в УПИ I - комплексно жил.застрояване от кв. 3 по плана на гр.Габрово - I етап, II част, одобрен със Заповед 236/28.03.2001 г. на Общински съвет Габрово, представляващ ПИ 14218.501.359 по КК на гр.Габрово.

5. ГРАНИЦИ НА ИМОТА:	1. За апартамента: На същия етаж: 14218.501.359.2.16 и 14218.501.359.2.18; Под обекта: 14218.501.359.2.14. Над обекта: 14218.501.359.2.20. 2. За избено помещение Североизток: избено помещение на ап.18 Югоизток: Коридор Югозапад: избено помещение на ап.16 Северозапад: Вход "А"
6. ДАНЪЧНА ОЦЕНКА НА ИМОТА КЪМ МОМЕНТА НА УТВЪРЖДАВАНЕ НА АКТА.	8 702.90 лв. /осем хиляди седемстотин и два лева и деветдесет стотинки/
7. СЪСОБСТВЕНИЦИ	няма
8. НОМЕР И ДАТА НА СЪСТАВЕНИ ПО-РАНО АКТОВЕ	АОС № 642/23.02.1999 г. издаден от Община Габрово
9. ПРЕДОСТАВЕНИ ПРАВА ЗА УПРАВЛЕНИЕ	
10. АКТОСЪСТАВИТЕЛ	инж. Желязка Съботинова Иванова - ст. експерт в отдел "Общинска собственост"
11. ЗАБЕЛЕЖКИ	Подпис 



СЛУЖБА ПО ГЕОДЕЗИЯ, КАРТОГРАФИЯ И КАДАСТЪР - ГР. ГАБРОВО

5300, Пл. "ВЪЗРАЖДАНЕ" №5, ет.4, 066/801644,
gabrovo@cadastre.bg, БУЛСТАТ:130362903

СХЕМА № 15-198012-14.05.2015 г. НА САМОСТОЯТЕЛЕН ОБЕКТ В СГРАДА

с идентификатор 14218.501.359.2.17

Гр. Габрово, общ. Габрово, обл. Габрово

По кадастралната карта и кадастралните регистри, одобрени със Заповед РД-18-64/26.10.2007 г.
на ИЗПЪЛНИТЕЛЕН ДИРЕКТОР НА АГКК

Последно изменение със заповед: няма издадена заповед за изменение в КККР

Адрес на имота: гр. Габрово, п.к. 5300, ул. МОРАВА № 6, вх. Б, ет. 6, ап. 17

Самостоятелният обект се намира в сграда № 2, разположена в поземлен имот с идентификатор
14218.501.359

Предназначение на самостоятелния обект: Жилище, апартамент

Брой нива на обекта: 1

Посочена в документа площ: 43.40 кв.м

Прилежащи части: Избено помещение № 17 - 3.15 кв.м., 0. 819 % от общ. ч. на сгр.

Ниво: 1

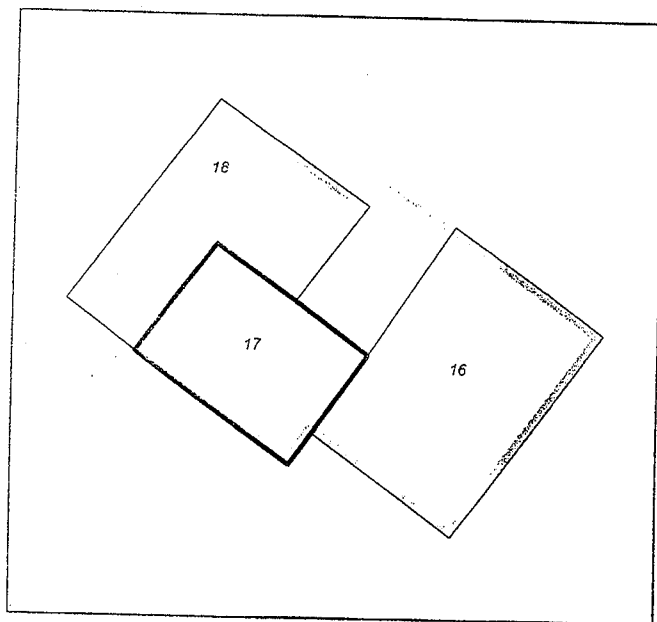
Съседни самостоятелни обекти в сградата:

На същия етаж: 14218.501.359.2.16,

14218.501.359.2.18

Под обекта: 14218.501.359.2.14

Над обекта: 14218.501.359.2.20



Стар идентификатор: няма

Собственици:


1. 000215630, ОБЩИНА ГАБРОВО

Няма данни за идеалните части

Акт за частна общинска собственост № 137 том 4 рег. 1148 от 01.06.2011г., издаден от АВ - СЛУЖБА ПО
ВПИСВАНИЯТА - ГР. ГАБРОВО

Носители на други вещни права:

няма данни



/инж. Нели Лазарова/

Схема № 15-198012-14.05.2015 г. е издадена въз основа на
документ с входящ № 01-136395-13.05.2015 г.