



РЕПУБЛИКА БЪЛГАРИЯ

МИНИСТЕРСТВОТО НА РЕГИОНАЛНОТО РАЗВИТИЕ И БЛАГОУСТРОЙСТВО И
МИНИСТЕРСТВОТО НА ПРАВОСЪДИЕТО

ОБЩИНА ГАБРОВО ОБЛАСТ ГАБРОВО

УТВЪРЖДАВАМ:


(подпис и печат)

Вписване по ЗС/ПВ

КМЕТ НА ОБЩИНА:

ТАНЯ ВЕНКОВА ХРИСТОВА

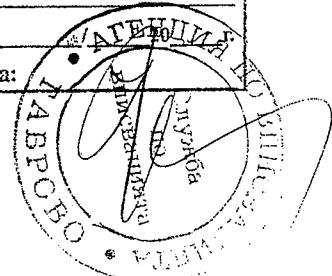
ЕИК: 000215630



Служба по Вписванията гр. Габрово	
Вх. рег. №	1352 / 13.05.2015 г.
Акк. №	100 том IV / дело № / 20 /:
Партидна книга: том	стр.
Имотна партида	33890
Д.Т.	кв. №
Съдия по вписванията:	

АКТ № 2073

ЗА ЧАСТНА ОБЩИНСКА СОБСТВЕНОСТ



Регистър VI

Досие 2073ч

1. ДАТА НА СЪСТАВЯНЕ	11.05.2015 г.
2. ПРАВНО ОСНОВАНИЕ	Чл.2, ал.1, т.1, във връзка с чл. 59, ал.2 от закона за общинската собственост и Скица № 15-9185-12.01.2015 г. на Служба по геодезия, картография и кадастър гр. Габрово.
3. ВИД И ОПИСАНИЕ НА ИМОТА	Поземлен имот с идентификатор 14218.778.48 (едно четири две едно осем точка седем седем осем точка четири осем) по кадастралната карта и кадастралните регистри на гр. Габрово, находящ се в местност "Узана", незастроен. Площ: 3424 /три хиляди четиристотин двадесет и четири/ кв.м. Трайно предназначение на територията: Земеделска. Начин на трайно ползване: За курортен хотел, почивен дом.
4. МЕСТОНАХОЖДЕНИЕ НА ИМОТА	Област Габрово, община Габрово, гр. ГАБРОВО, м. Узана Кадастрален идентификатор 14218.778.48 по КК и КР на гр. Габрово, одобрена със заповед РД-18-50/31.08.2007 г. на изп. директор на АГКК и изменена със заповед КД-14-07-221/19.06.2012 г. на началник СГКК-Габрово; УПИ III-за хотелиерство и други обслужващи дейности от кв.5 по подробен устройствен план на Курортен комплекс "Узана", одобрен с Решение №128/25.06.2009 г. на Общински съвет Габрово
5. ГРАНИЦИ НА ИМОТА	имоти: 14218.778.109, 14218.778.155, 14218.778.135, 14218.778.47.
6. ДАНЪЧНА ОЦЕНКА НА ИМОТА КЪМ МОМЕНТА НА УТВЪРЖДАВАНЕ НА АКТА:	32 887.50 (тридесет и две хиляди осемстотин осемдесет и седем лв. и петдесет ст.)

7.СЪСОБСТВЕНИЦИ

8.НОМЕР И ДАТА НА
СЪСТАВЕНИ ПО-РАНО
АКТОВЕ

АОС № 1213 / 27 ноември 2008 г.

9.ПРЕДОСТАВЕНИ ПРАВА ЗА УПРАВЛЕНИЕ:

10.АКТОСЪСТАВИТЕЛ:

Желязка Съботинова Иванова - ст.експерт


.....
(Подпис)

11.ЗАБЕЛЕЖКИ:



СЛУЖБА ПО ГЕОДЕЗИЯ, КАРТОГРАФИЯ И КАДАСТЪР - ГР. ГАБРОВО

5300, Пл. "ВЪЗРАЖДАНЕ" №5, ет.4, 066/801644,
gabrovo@cadastre.bg, БУЛСТАТ:130362903

СКИЦА НА ПОЗЕМЛЕН ИМОТ № 15-223925-29.05.2015 г.

Поземлен имот с идентификатор 14218.778.48

Гр. Габрово, общ. Габрово, обл. Габрово

По кадастралната карта и кадастралните регистри, одобрени със Заповед РД-18-50/31.08.2007 г.
на ИЗПЪЛНИТЕЛЕН ДИРЕКТОР НА АГКК

Последно изменение със заповед: КД-14-07-221/19.06.2012 г. на НАЧАЛНИК НА СГКК - ГАБРОВО

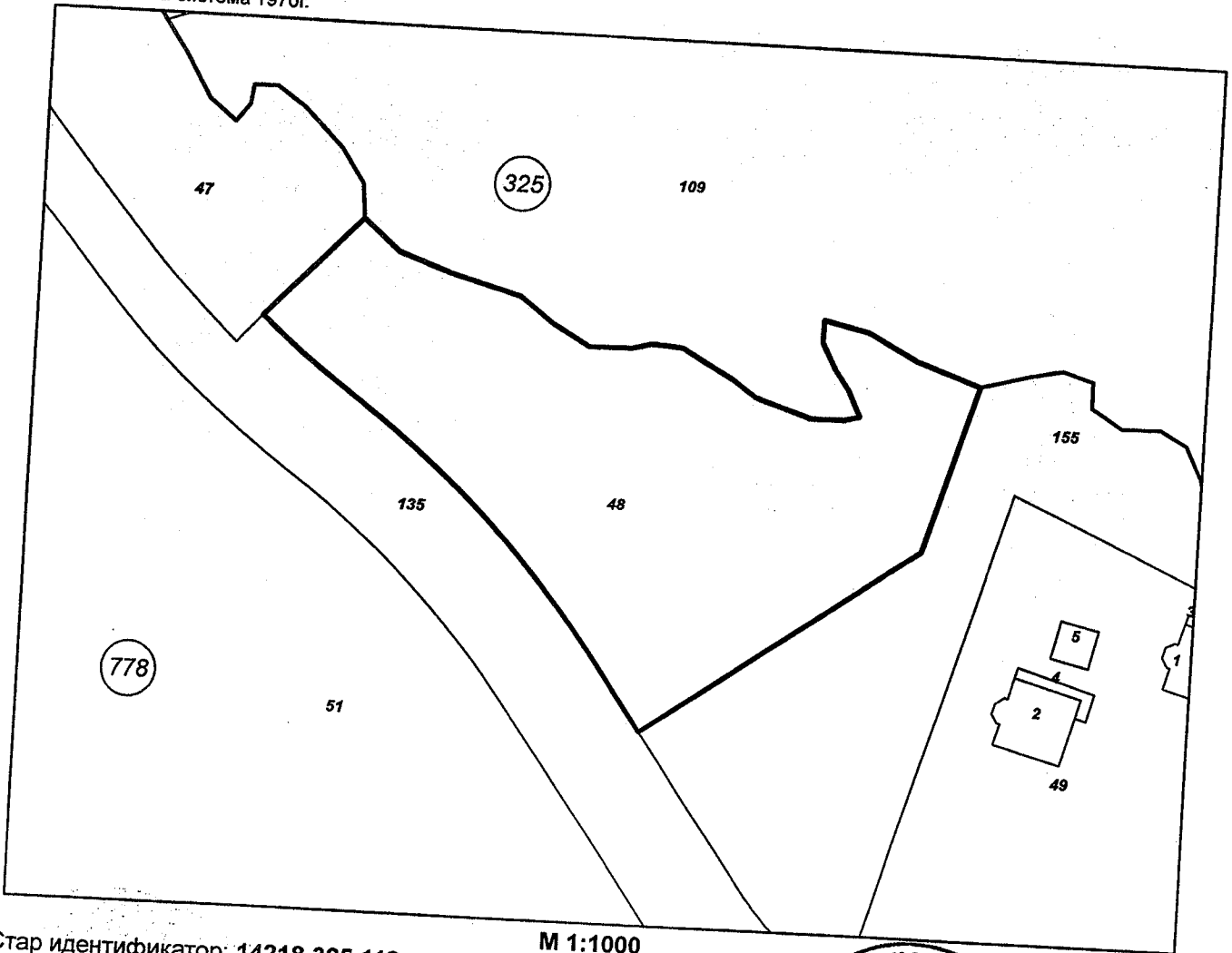
Адрес на поземления имот: местност УЗАНА

Площ: 3424 кв.м

Трайно предназначение на територията: Земеделска

Начин на трайно ползване: За курортен хотел, почивен дом

Координатна система 1970г.



М 1:1000

Стар идентификатор: 14218.325.118

Номер по предходен план: 14218.325.118, квартал: 5, парцел: III
Съседни: 14218.778.155, 14218.778.135, 14218.325.109, 14218.778.47

Скица № 15-223925-29.05.2015 г. издадена въз основа на документ с входящ № 01-151713-27.05.2015 г.



Нели Пазарова



Собственици:

1. **000215630, ОБЩИНА ГАБРОВО**

Няма данни за идеалните части

Акт за частна общинска собственост № 100 том 4 рег. 1352 от 13.05.2008г., издаден от АВ - СЛУЖБА ПО
ВПИСВАНИЯТА - ГР. ГАБРОВО

Носители на други вещни права:

няма данни

Сгради, които попадат върху имота

...



/инж. Нели Лазарова/

Скица № 15-223925-29.05.2015 г. издадена въз основа на
документ с входящ № 01-151713-27.05.2015 г.