



РЕПУБЛИКА БЪЛГАРИЯ

МИНИСТЕРСТВОТО НА РЕГИОНАЛНОТО РАЗВИТИЕ И БЛАГОУСТРОЙСТВО И  
МИНИСТЕРСТВОТО НА ПРАВОСЪДИЕТО

ОБЩИНА ГАБРОВО ОБЛАСТ ГАБРОВО

УТВЪРЖДАВАМ: .....

(подпис и печат)

Вписване по ЗС/ПВ

КМЕТ НА ОБЩИНА:

ТАНЯ ВЕНКОВА ХРИСТОВА \* \* \*

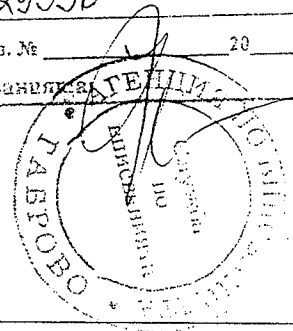
ЕИК: 000215630



Служба по Вписванията гр. Габрово	
Вх. рег. №	1551 / 15.05.2015 г.
Ак. №	99 том IV / дело № 1 / ДВ
Период на книга: том	стр.
Имотна карта	29350
Д.Т.	кв. № 20
Съгласно вписванията РЕШЕНИЕ	

АКТ № 2074

ЗА ЧАСТНА ОБЩИНСКА СОБСТВЕНОСТ



Регистър VI  
Досие 2074ч

1.ДАТА НА СЪСТАВЯНЕ	11.05.2015 г.
2.ПРАВНО ОСНОВАНИЕ	Чл.2,ал.1,т.1, във връзка с чл. 59, ал.2 от закона за общинската собственост и Скица № 15-9194-12.01.2015 г. на Служба по геодезия, картография и кадастър гр. Габрово.
3.ВИД И ОПИСАНИЕ НА ИМОТА	УПИ в Курортен комплекс "Узана" Поземлен имот с идентификатор 14218.778.75 (едно четири две едно осем точка седем седем осем точка седем пет) по кадастралната карта и кадастралните регистри на гр. Габрово, находящ се в местност "Узана", незастроен. Площ: 4183 /четири хиляди сто осемдесет и три/ кв.м. Трайно предназначение на територията: Земеделска. Начин на трайно ползване: За курортен хотел, почивен дом.
4.МЕСТОНАХОЖДЕНИЕ НА ИМОТА	Област Габрово, община Габрово, гр. ГАБРОВО, м. Узана Кадастрален идентификатор 14218.778.75 по КК и КР на гр.Габрово; УПИ XIV-За хотелиерство и други обслужващи дейности от кв.17 по подробен устройствен план на Курортен комплекс "Узана", одобрен с Решение №128/25.06.2009 г. на Общински съвет Габрово.
5.ГРАНИЦИ НА ИМОТА	имоти: 14218.778.165, 14218.778.74, 14218.778.164, 14218.778.126, 14218.778.78, 14218.778.120, 14218.778.76, 14218.778.51 .
6.ДАНЪЧНА ОЦЕНКА НА ИМОТА КЪМ МОМЕНТА НА УТВЪРЖДАВАНЕ НА АКТА:	40 177.70 (четиридесет хиляди сто седемдесет и седем лв. и седемдесет ст.)

7.СЪСОБСТВЕНИЦИ


8.НОМЕР И ДАТА НА  
СЪСТАВЕНИ ПО-РАНО  
АКТОВЕ

АОС № 1213 / 27 ноември 2008 г.

9.ПРЕДОСТАВЕНИ ПРАВА ЗА УПРАВЛЕНИЕ:

10.АКТОСЪСТАВИТЕЛ:

Желязка Съботинова Иванова - ст.експерт

  
.....  
(Подпис)

11.ЗАБЕЛЕЖКИ:



## СЛУЖБА ПО ГЕОДЕЗИЯ, КАРТОГРАФИЯ И КАДАСТЪР - ГР. ГАБРОВО

5300, Пл. "ВЪЗРАЖДАНЕ" №5, ет.4, 066/801644,  
gabrovo@cadastre.bg, БУЛСТАТ:130362903

### СКИЦА НА ПОЗЕМЛЕН ИМОТ № 15-223931-29.05.2015 г.

Поземлен имот с идентификатор 14218.778.75

Гр. Габрово, общ. Габрово, обл. Габрово

По кадастралната карта и кадастралните регистри, одобрени със **Заповед РД-18-50/31.08.2007 г.**  
на **ИЗПЪЛНИТЕЛЕН ДИРЕКТОР НА АГКК**

Последно изменение със заповед: **КД-14-07-221/19.06.2012 г.** на **НАЧАЛНИК НА СГКК - ГАБРОВО**

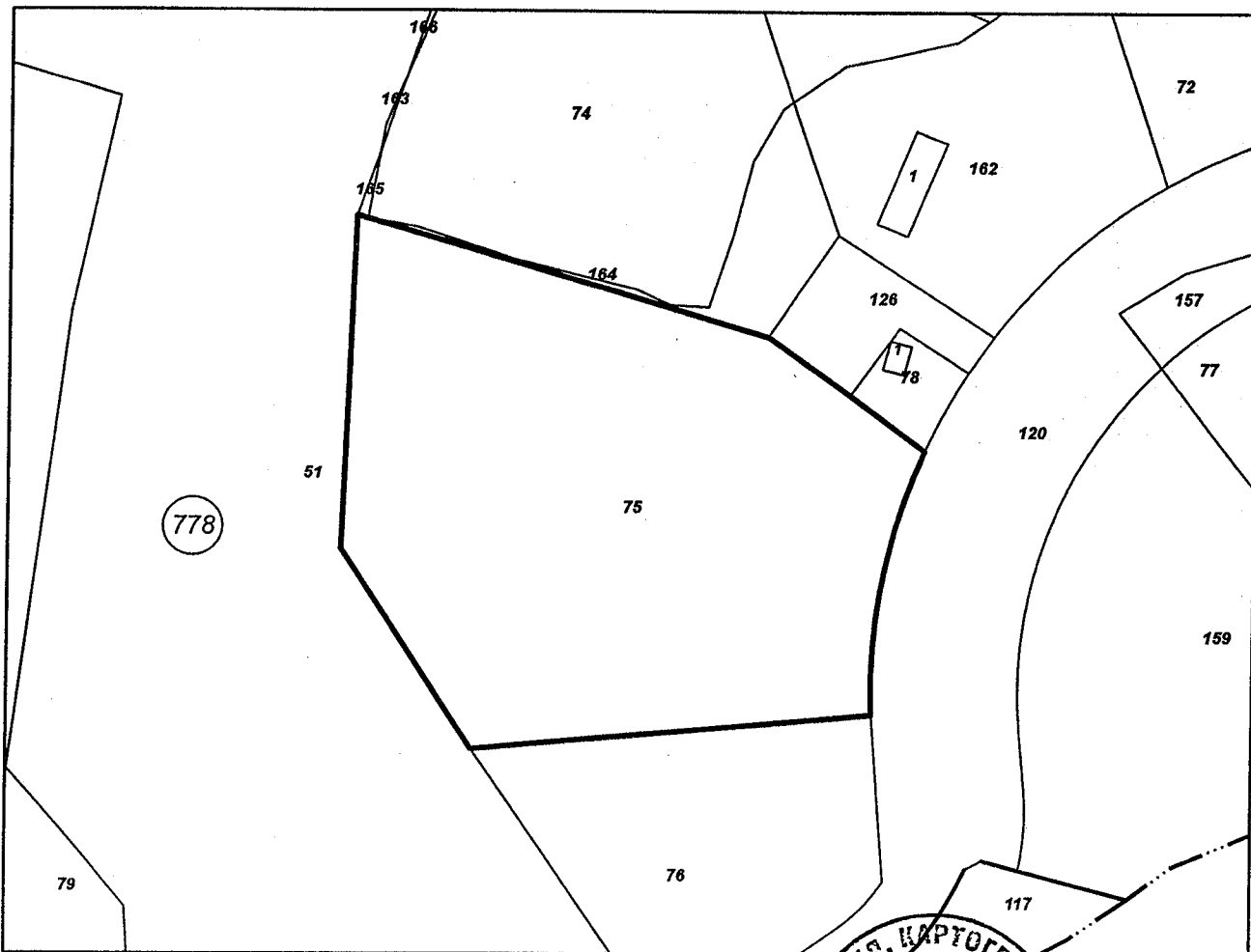
Адрес на поземления имот: **гр. Габрово, п.к. 5300, местност УЗАНА**

Площ: **4183 кв.м**

Трайно предназначение на територията: **Земеделска**

Начин на трайно ползване: **За курортен хотел, почивен дом**

Координатна система 1970г.



М 1:1000

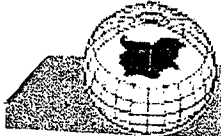
Стар идентификатор: 14218.325.118

Номер по предходен план: 14218.325.118, квартал: 17, парцел: XI

Скица № 15-223931-29.05.2015 г. издадена въз основа на документ с входящ № 01-151713-27.05.2015 г.



/инж. Нели Лазарова/



Съседни: 14218.778.76, 14218.778.78, 14218.778.126, 14218.778.120, 14218.778.51, 14218.778.164,  
14218.778.74, 14218.778.165

стр. 2 от 2

Собственици:

1. 000215630, ОБЩИНА ГАБРОВО

Няма данни за идеалните части

Акт за частна общинска собственост № 99 том 4 рег. 1351 от 13.05.2015г., издаден от АВ - СЛУЖБА ПО  
ВПИСВАНИЯТА - ГР. ГАБРОВО

Носители на други вещни права:  
няма данни

Сгради, които попадат върху имота

...



Скица № 15-223931-29.05.2015 г. издадена въз основа на  
документ с входящ № 01-151713-27.05.2015 г.

/инж. Нели Лазарова/