



РЕПУБЛИКА БЪЛГАРИЯ

МИНИСТЕРСТВОТО НА РЕГИОНАЛНОТО РАЗВИТИЕ И БЛАГОУСТРОЙСТВО И  
МИНИСТЕРСТВОТО НА ПРАВОСЪДИЕТО



ОБЩИНА Габрово ОБЛАСТ Габрово

УТВЪРЖДАВАМ: .....

(подпис и печат)

КМЕТ НА ОБЩИНА:  
ТАНЯ ВЕНКОВА ХРИСТОВА

ЕИК: 000215630

Вписване по ЗС/ПВ

Служба по вписванията гр. Габрово

Вх. рег. № 912 / 08.09.2012 г.

Акт № 115 том III / дело №        / 20 г.

Партидна книга: том        стр.       

Имотна партида 30953-30966

Д.Т.        кв. №        /        г.

Съдия по вписванията

АКТ № 1805

ЗА ЧАСТНА ОБЩИНСКА СОБСТВЕНОСТ

Регистър VI  
Досие 1805ч

1.ДАТА НА СЪСТАВЯНЕ	26.03.2014 г.
2.ПРАВНО ОСНОВАНИЕ	Чл. 2, ал.1, т. 4 и т. 6 и чл. 59, ал.1 от Закона за общинската собственост, Решение № 202 от 31.10.2013 г. на Общински съвет Габрово, Нот. акт № 15, том III рег. № 2850, дело 371/27.12.2013 г., Скици №№ 15-2913, 15-2917, 15-2919, 15-2921, 15-2930, 15-2942, 15-2948, 15-2951, 15-2953, 15-2970, 15-2974, 15-2979/13.01.2014 г. на Служба по геодезия, картография и кадастър гр. Габрово
3.ВИД И ОПИСАНИЕ НА ИМОТА	<p><b>1. Поземлен имот с идентификатор 14218.550.196</b> / едно четири две едно осем точка пет пет нула точка едно девет шест / по кадастралната карта и кадастралните регистри на гр. Габрово, застроен.</p> <p>Площ: 35580 / тридесет и пет хиляди петстотин и осемдесет / кв.м.</p> <p>Трайно предназначение на територията: Урбанизирана.</p> <p>Начин на трайно ползване: За друг обществен обект, комплекс.</p> <p><b>2. Сграда с идентификатор 14218.550.196.1</b> / едно четири две едно осем точка пет пет нула точка едно девет шест точка едно / по кадастралната карта и кадастралните регистри на гр. Габрово, находяща се на бул. " Трети март " № 53, гр. Габрово, разположена в поземлен имот с идентификатор 14218.550.196 /едно четири две едно осем точка пет пет нула точка едно девет шест/, построена през 1981 год.</p> <p>Брой етажи/ 1/един /.</p> <p>Застроена площ: 332 /триста тридесет и два/ кв.м.</p> <p>Предназначение: Промислена сграда.</p> <p>Вид конструкция: масивна</p>

3. Сграда с идентификатор 14218.550.196.2 / едно четири две едно осем точка пет пет нула точка едно девет шест точка две / по кадастралната карта и кадастралните регистри на гр. Габрово, находяща се на бул. " Трети март " № 53, гр. Габрово, разположена в поземлен имот с идентификатор 14218.550.196 //едно четири две едно осем точка пет пет нула точка едно девет шест /, построена през 1981 год.

Брой етажи: 1/един /.

Застроена площ: 3 / три / кв.м.

Предназначение: Промислена сграда.

Вид конструкция: масивна.

4. Сграда с идентификатор 14218.550.196.3 / едно четири две едно осем точка пет пет нула точка едно девет шест точка три / по кадастралната карта и кадастралните регистри на гр. Габрово, находяща се на бул. " Трети март " № 53, гр. Габрово, разположена в поземлен имот с идентификатор 14218.550.196 /едно четири две едно осем точка пет пет нула точка едно девет шест/, построена през 1981 год.

Брой етажи: 1 /един /.

Застроена площ: 5 / пет / кв.м.

Предназначение: Промислена сграда .

Вид конструкция: масивна.

5. Сграда с идентификатор 14218.550.196.4 / едно четири две едно осем точка пет пет нула точка едно девет шест точка четири/ по кадастралната карта и кадастралните регистри на гр. Габрово, находяща се на бул. " Трети март " № 53, гр. Габрово, разположена в поземлен имот с идентификатор 14218.550.196 /едно четири две едно осем точка пет пет нула точка едно девет шест /, построена през 1981 год.

Брой етажи: 1 /един/.

Застроена площ: 31 /тридесет и един / кв.м.

Предназначение: Промислена сграда.

Вид конструкция: масивна.

6. Сграда с идентификатор 14218.550.196.6 / едно четири две едно осем точка пет пет нула точка едно девет шест точка шест / по кадастралната карта и кадастралните регистри на гр. Габрово, находяща се на бул. " Трети март " № 53, гр. Габрово, разположена в поземлен имот с идентификатор 14218.550.196 /едно четири две едно осем точка пет пет нула точка едно девет шест /, построена през 1982-1984 год.

Брой етажи: 1 / един /.

Застроена площ: 156 / сто петдесет и шест / кв.м.

Предназначение: Промислена сграда.

Вид конструкция: масивна.

7. Сграда с идентификатор 14218.550.196.7 / едно четири две едно осем точка пет пет нула точка едно девет шест точка седем / по кадастралната карта и кадастралните регистри на гр. Габрово, находяща се на бул. " Трети март " № 53, гр. Габрово, разположена в поземлен имот с идентификатор 14218.550.196 /едно четири две едно осем точка пет пет нула точка едно девет шест /, построена през 1980 год.

Брой етажи: 1 / един /.

Застроена площ: 386 / триста осемдесет и шест / кв.м.

Предназначение: Промислена сграда.

Вид конструкция: масивна.

8. Сграда с идентификатор 14218.550.196.8 / едно четири две едно осем точка пет пет нула точка едно девет шест / по кадастралната карта и кадастралните регистри на гр. Габрово, находяща се на бул. " Трети март " № 53, гр. Габрово, разположена в поземлен имот с идентификатор 14218.550.196 /едно четири две едно осем точка пет пет нула точка едно девет шест /, построена през 1981 год.

Брой етажи: 1 / един/.

Застроена площ: 292 / двеста деветдесет и два / кв.м.

Предназначение: Промислена сграда.

Вид конструкция: масивна.

9. Сграда с идентификатор 14218.550.196.10 / едно четири две едно осем точка пет пет нула точка едно девет шест точка десет / по кадастралната карта и кадастралните регистри на гр. Габрово, находяща се на бул. " Трети март " № 53, гр. Габрово, разположена в поземлен имот с идентификатор 14218.550.196 /едно четири две едно осем точка пет пет нула точка едно девет шест /, построена през 1986 год.

Брой етажи: 1 / един /.

Застроена площ: 55 / петдесет и пет / кв.м.

Предназначение: Промислена сграда.

Вид конструкция: масивна.

10. Сграда с идентификатор 14218.550.196.11 / едно четири две едно осем точка пет пет нула точка едно девет шест точка единадесет / по кадастралната карта и кадастралните регистри на гр. Габрово, находяща се на бул. " Трети март " № 53, гр. Габрово, разположена в поземлен имот с идентификатор 14218.550.196 / едно четири две едно осем точка пет пет нула точка едно девет шест /, построена през 1981 год.

Брой етажи: 1/един/.

Застроена площ: 494 / четиристотин деветдесет и четири / кв.м.

Предназначение: Промислена сграда.

Вид конструкция: масивна.

11. Сграда с идентификатор 14218.550.196.12 / едно четири две едно осем точка пет пет нула точка едно девет шест точка дванадесет / по кадастралната карта и кадастралните регистри на гр. Габрово, находяща се на бул. " Трети март " № 53, гр. Габрово, разположена в поземлен имот с идентификатор 14218.550.196 / едно четири две едно осем точка пет пет нула точка едно девет шест /, построена през 1981 год.

Брой етажи: 1 / един /.

Застроена площ: 26 / двадесет и шест / кв.м.

Предназначение: Промислена сграда.

Вид конструкция: масивна.

12. Сграда с идентификатор 14218.550.196.13 / едно четири две едно осем точка пет пет нула точка едно девет шест точка тринадесет / по кадастралната карта и кадастралните регистри на гр. Габрово, находяща се на бул. " Трети март " № 53, гр. Габрово, разположена в поземлен имот с идентификатор 14218.550.196 / едно четири две едно осем точка пет пет нула точка едно девет шест /, построена през 1981 год.

Брой етажи: 1/един/.

Застроена площ: 104 / сто и четири / кв.м.

Предназначение: Промислена сграда.

Вид конструкция: масивна.

4. МЕСТОПОЛОЖЕНИЕ  
НА ИМОТА

Област Габрово, община Габрово, гр. ГАБРОВО  
Бул. Трети март № 53.  
Кадастрален идентификатор 14218.550.196 ( едно четири две  
едно осем точка пет пет нула точка едно девет шест ); Квартал от  
регулация № 31; УПИ I по плана на кв. Дядо Дянко, гр. Габрово-  
74 част, одобрен със Заповед No 214/14.04.1987 г.

5. ГРАНИЦИ НА ИМОТА

на поземлен имот 14218.550.196: имоти 14218.550.327,  
14218.550.215, 14218.141.18, 14218.550.296, 14218.140.26,  
14218.550.297, 14218.550.335.

6. ДАНЪЧНА ОЦЕНКА НА  
ИМОТА КЪМ МОМЕНТА  
НА УТВЪРЖДАВАНЕ НА  
АКТА:

709 138.60 лв. (седемстотин и девет хиляди сто тридесет и осем  
лв. и шестдесет ст.)

7. СЪСОБСТВЕНИЦИ

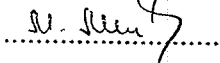
8. НОМЕР И ДАТА НА  
СЪСТАВЕНИ ПО-РАНО  
АКТОВЕ

АОС № 128 / 20 юни 1995 г.

9. ПРЕДОСТАВЕНИ ПРАВА ЗА УПРАВЛЕНИЕ:

10. АКТОСЪСТАВИТЕЛ:

Милка Атанасова Мирчева - гл. специалист



(Подпис)

11. ЗАБЕЛЕЖКИ:

Данъчни оценки на:

Поземлен имот 14218.550.196:	404758.10 лв.
Сграда 14218.550.196.1:	58797.70 лв.
Сграда 14218.550.196.2:	513.30 лв.
Сграда 14218.550.196.3:	855.60 лв.
Сграда 14218.550.196.4:	5304.50 лв.
Сграда 14218.550.196.6:	30876.10 лв.
Сграда 14218.550.196.7:	45309.10 лв.
Сграда 14218.550.196.8:	34475.70 лв.
Сграда 14218.550.196.10:	12363.40 лв.
Сграда 14218.550.196.11:	87488.10 лв.
Сграда 14218.550.196.12:	5679.40 лв.
Сграда 14218.550.196.13:	22717.60 лв.

Сграда с идентификатор 14218.550.196.5, която попада върху имота не е общинска собственост.  
Сграда с идентификатор 14218.550.196.9, със застроена площ 87 кв.м. е съборена и не  
съществува на място.



РЕПУБЛИКА БЪЛГАРИЯ

МИНИСТЕРСТВОТО НА РЕГИОНАЛНОТО РАЗВИТИЕ И БЛАГОУСТРОЙСТВО И  
МИНИСТЕРСТВОТО НА ПРАВОСЪДИЕТО



ОБЩИНА Габрово ОБЛАСТ Габрово

Вписване по ЗС/ПВ

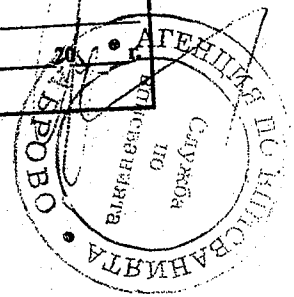
УТВЪРЖДАВАМ: .....

(подпис и печат)

КМЕТ НА ОБЩИНА:  
ТАНЯ ВЕНКОВА ХРИСТОВА

ЕИК: 000215630

Служба по вписванията гр. Габрово	
Вх. рег. №	2062 / 15.07.2014 г.
Акт №	192, том VI / дело № / 20 г.
Партидна книга: том	стр.
Имотна партида	20245
д.т.	кв. №
АКТ № 1842 Съдия по вписванията:	



ЗА ЧАСТНА ОБЩИНСКА СОБСТВЕНОСТ

Регистър VI  
Досие 1842ч

1.ДАТА НА СЪСТАВЯНЕ	07.07.2014 г.
2.ПРАВНО ОСНОВАНИЕ	Чл. 2, ал.1, т.7 от ЗОС и Скица № 357/2014 г.
3.ВИД И ОПИСАНИЕ НА ИМОТА	<p>1. Урегулиран поземлен имот II / втори римско/ - обществена тоалетна от кв.16 /шестнадесети/ по плана на с.Боженци, общ. Габрово, с площ от 215 / двеста и петнадесет/ кв.м., застроен.</p> <p>2. Масивна обществена сграда, построена през 2014 / две хиляди и четиринадесета / год., състояща се от:</p> <ul style="list-style-type: none"> <li>- приземен етаж, със застроена площ 40.50 кв.м./ четиридесет цяло и нула петдесет кв.м./;</li> <li>- етаж, със застроена площ 43.50 кв.м. / четиридесет и три цяло и нула петдесет кв.м./</li> </ul> <p>3. Навес, със застроена площ 20.00 / двадесет / кв.м., построен през 2014 / две хиляди и четиринадесета / год.</p>
4.МЕСТОНАХОЖДЕНИЕ НА ИМОТА	Област Габрово, община Габрово, С. БОЖЕНЦИ, Квартал от регулация № 16, УПИ II по плана на с. Боженци, общ. Габрово, одобрен със Заповед No 1401/19.11.1974 г.
5.ГРАНИЦИ НА ИМОТА	ул.о.т. 13-13а; от три страни: край на регулацията.
6.ДАНЪЧНА ОЦЕНКА НА ИМОТА КЪМ МОМЕНТА НА УТВЪРЖДАВАНЕ НА АКТА:	4 015.70 лв.( четири хиляди и петнадесет лв. и седемдесет ст.)

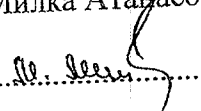
7. СЪСОБСТВЕНИЦИ

8. НОМЕР И ДАТА НА  
СЪСТАВЕНИ ПО-РАНО  
АКТОВЕ

9. ПРЕДОСТАВЕНИ ПРАВА ЗА УПРАВЛЕНИЕ:

10. АКТОСЪСТАВИТЕЛ:

Милка Атанасова Мирчева - гл. специалист

.....

(Подпис)

11. ЗАБЕЛЕЖКИ:

Данъчна оценка на:

- земята: 392.20 лв.
- на обслужващата сграда: 3506.00 лв.
- на навеса: 117.50 лв.

Строежът е изпълнен в съответствие с одобрени проекти и разрешение за строеж № 46/14.03.2011 г.

Съгласно Удостоверение № 16/13.02.2014 г. строежът е въведен в експлоатация.