



РЕПУБЛИКА БЪЛГАРИЯ

МИНИСТЕРСТВОТО НА РЕГИОНАЛНОТО РАЗВИТИЕ И БЛАГОУСТРОЙСТВО И
МИНИСТЕРСТВОТО НА ПРАВОСЪДИЕТО

ОБЩИНА ГАБРОВО ОБЛАСТ ГАБРОВО

УТВЪРЖДАВАМ:
(подпис и печат)
КМЕТ НА ОБЩИНА:
ТАНЯ ВЕНКОВА ХРИСТОВА
ЕИК: 000215630



Вписване по ЗС/ПВ

Служба по вписванията гр. Габрово

Вх. рег. № 1097 / 15 - 080 2016


Акт № 135 том III / дело № - / 20 г.

Партидна книга: том 29070 стр. 29072

Имотна партида _____

Д.Т. _____ кв. № _____

Съдия по вписванията: _____




АКТ № 2328

ЗА ПОПРАВКА НА АКТ
ЗА ЧАСТНА ОБЩИНСКА СОБСТВЕНОСТ № 1664/12 12 2012 г. ГАБРОВО

Регистър VI
Досие 1664ч

1. ДАТА НА СЪСТАВЯНЕ	14.04.2016 г.
2. ПРАВНО ОСНОВАНИЕ	Чл. 60, ал. 3 от Закона за общинската собственост На основание констативен протокол от 09.02.2016 г. и удостоверение изх. № Д0000939/07.03.2016 г. от Дирекция МДТ
3. ВИД И ОПИСАНИЕ НА ИМОТА	<p>ПИ и сгради</p> <p>1. Поземлен имот с идентификатор 14218.538.72 (едно четири две едно осем точка пет три осем точка седем две) по кадастралната карта и кадастралните регистри на гр. Габрово, застроен.</p> <p>Площ: 727 (седемстотин двадесет и седем) кв.м.</p> <p>Трайно предназначение на територията: Урбанизирана.</p> <p>Начин на трайно ползване: Ниско застрояване (до 10 м).</p> <p>2. Сграда с идентификатор 14218.538.72.1 (едно четири две едно осем точка пет три осем точка седем две точка едно) по кадастралната карта и кадастралните регистри на гр. Габрово, построена през 1940 (хиляда деветстотин и четиридесета) год.</p> <p>Застроена площ: 160 (сто и шестдесет) кв.м.</p> <p>Брой етажи: 2 (два) и сутерен с площ 160 кв.м..</p> <p>Вид конструкция: Масивна.</p> <p>3. Сграда 14218.538.72.2 / едно четири две едно осем точка пет три осем точка седем две точка две) по кадастралната карта и кадастралните регистри на гр. Габрово, построена през 1940 (хиляда деветстотин и четиридесета) год.</p> <p>Застроена площ: 74 (седемдесет и четири) кв.м.</p> <p>Брой етажи: 1 (един) и сутерен с площ (седемдесет и четири) кв.м.</p> <p>Вид конструкция: Масивна.</p>

Handwritten signatures and notes at the bottom left of the page.

4. МЕСТОНАХОЖДЕНИЕ НА ИМОТА	Област Габрово, община Габрово, гр. ГАБРОВО кв. Етър ул. Генерал Держински № 51-а Кадастрален идентификатор 14218.538.72.2 (словом: едно четири две едно осем точка пет три осем точка седем две точка две); Квартал от регулация № 21; Парцел VIII-55; по по плана на кв.Етър, гр.Габрово No 873/23.07.1966г.
5. ГРАНИЦИ НА ИМОТА	имоти: 14218.538.101, 14218.538.374, 14218.538.99, 14218.538.71.
6. ДАНЪЧНА ОЦЕНКА НА ИМОТА КЪМ МОМЕНТА НА УТВЪРЖДАВАНЕ НА АКТА:	43 427,50 (словом: четиридесет и три хиляди четиристотин двадесет и седем лв. и петдесет ст.)
7. СЪСОБСТВЕНИЦИ	
8. ПРЕДОСТАВЕНИ ПРАВА ЗА УПРАВЛЕНИЕ:	
9. АКТОСЪСТАВИТЕЛ: Галина Иванова Марева - гл.експерт	 (Подпис)
10. ЗАБЕЛЕЖКИ: Данъчна оценка на поземлен имот 14218.538.72: 5 849,20 лв. Данъчна оценка на сграда 14218.538.72.1: 29 252,60 лв. Данъчна оценка на сграда 14218.538.72.2: 8 325,70 лв.	



АГЕНЦИЯ ПО ГЕОДЕЗИЯ,
КАРТОГРАФИЯ И КАДАСТЪР

СЛУЖБА ПО ГЕОДЕЗИЯ, КАРТОГРАФИЯ И КАДАСТЪР - ГР. ГАБРОВО
Пл. "ВЪЗРАЖДАНЕ" №5, ет.4, 066/801644,
gabrovo@cadastre.bg, БУЛСТАТ:130362903

СЛУЖБА ПО ГЕОДЕЗИЯ, КАРТОГРАФИЯ И КАДАСТЪР - ГР. ГАБРОВО

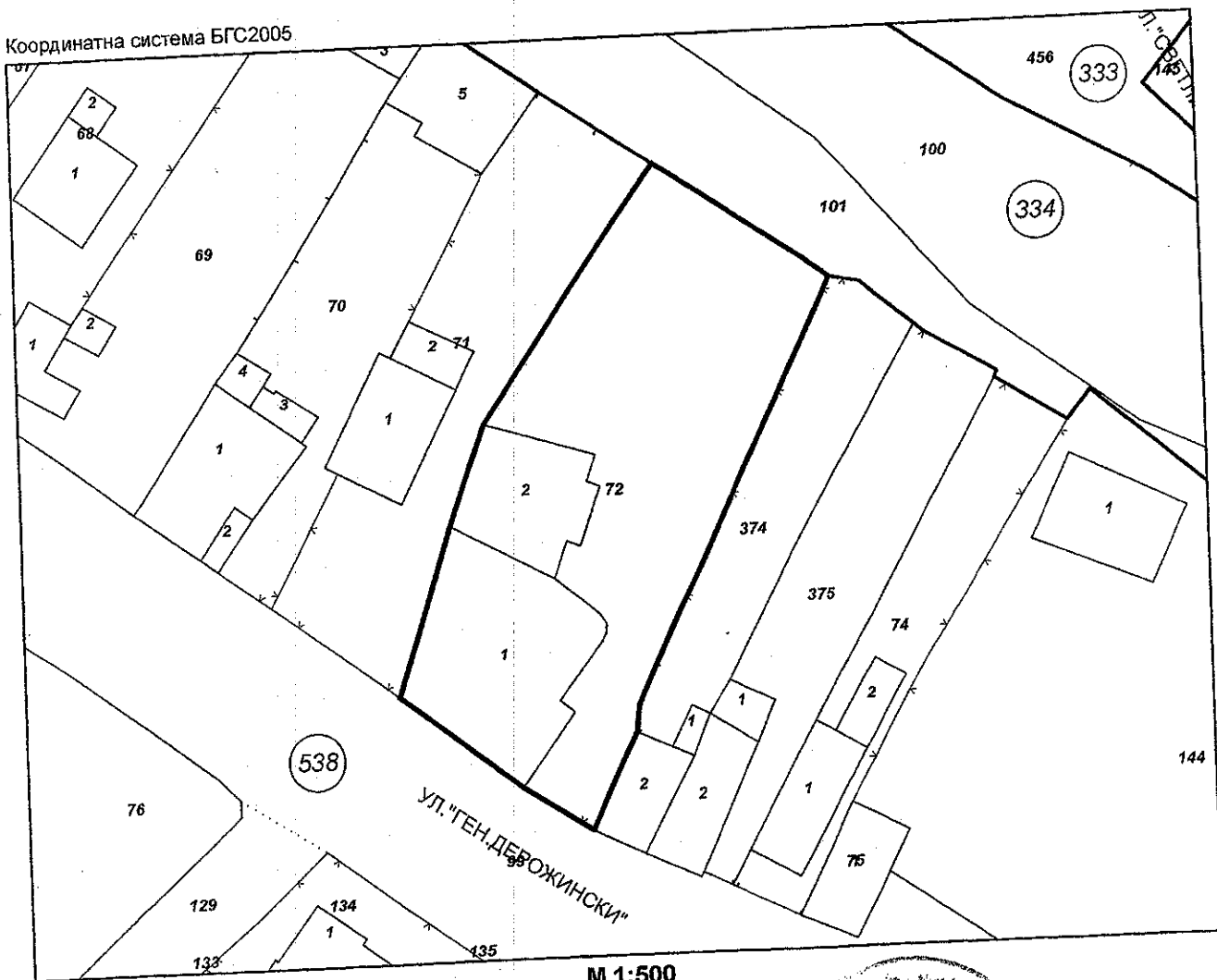
5300, Пл. "ВЪЗРАЖДАНЕ" №5, ет.4, 066/801644,
gabrovo@cadastre.bg, БУЛСТАТ:130362903

СКИЦА НА ПОЗЕМЛЕН ИМОТ № 15-191159-26.04.2017 г.

Поземлен имот с идентификатор 14218.538.72

Гр. Габрово, общ. Габрово, обл. Габрово
По кадастралната карта и кадастралните регистри, одобрени със Заповед РД-18-19/18.05.2007 г.
на **ИЗПЪЛНИТЕЛЕН ДИРЕКТОР НА АГКК**
Последно изменение със заповед: няма издадена заповед за изменение в КККР
Адрес на поземления имот: гр. Габрово, п.к. 5300, ул. ГЕНЕРАЛ ДЕРОЖИНСКИ № 51-а
Площ: 727 кв.м
Трайно предназначение на територията: Урбанизирана
Начин на трайно ползване: Ниско застрояване (до 10 м)

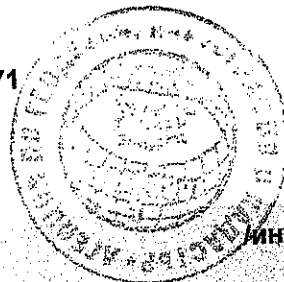
Координатна система БГС2005



М 1:500

Номер по предходен план: 55, квартал: 21, парцел: VIII
Съседи: 14218.538.99, 14218.538.374, 14218.334.101, 14218.538.71

Скица № 15-191159-26.04.2017 г. издадена въз основа на
документ с входящ № 01-121594-25.04.2017 г.



инж. Нели Лазарова



Собственици:

1. **000215630, ОБЩИНА ГАБРОВО**

Няма данни за идеалните части

Акт за частна общинска собственост № 183 том X рег. 3328 от 17.12.2012г., издаден от АВ - СЛУЖБА ПО
ВПИСВАНИЯТА - ГР. ГАБРОВО

Няма данни за идеалните части

Акт за частна общинска собственост - поправка на акт за частна общинска собственост №
1664/12.12.2012 № 135 том 3 рег. 1097 от 15.04.2016г., издаден от АВ - СЛУЖБА ПО ВПИСВАНИЯТА - ГР.
ГАБРОВО

Носители на други вещни права:

няма данни

Сгради, които попадат върху имота

1. Сграда **14218.538.72.1**: застроена площ **160 кв.м.**, брой етажи **2**, предназначение: **Сграда за битови
услуги**

2. Сграда **14218.538.72.2**: застроена площ **74 кв.м.**, брой етажи **1**, предназначение: **Сграда за битови
услуги**



/инж. Нели Лазарова/