



РЕПУБЛИКА БЪЛГАРИЯ

МИНИСТЕРСТВОТО НА РЕГИОНАЛНОТО РАЗВИТИЕ И БЛАГОУСТРОЙСТВО И  
МИНИСТЕРСТВОТО НА ПРАВОСЪДИЕТО

ОБЩИНА ГАБРОВО ОБЛАСТ ГАБРОВО

УТВЪРЖДАВАМ: .....  
(подпис и печат)

КМЕТ НА ОБЩИНА:  
ТАНЯ ВЕНКОВА ХРИСТОВА  
ЕИК: 000215630



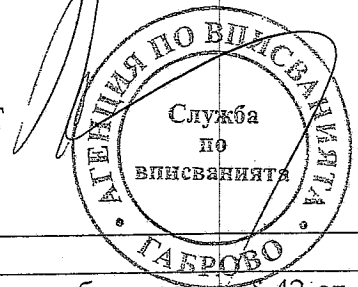
Вписване по ЗСЛПВ  
Служба по вписванията гр. Габрово

Вх. рег. № 3465 / 7-11-2022 20 г.  
Акт. № 01 том 211 / дело № 1258 / 20 г.  
Партидна книга: том \_\_\_\_\_ стр. 26x3498  
Имотна партида 57463  
Д.Т. \_\_\_\_\_ кв. № \_\_\_\_\_ / \_\_\_\_\_ 20 г.  
Съдия по вписванията:

АКТ № 2684

ЗА ЧАСТНА ОБЩИНСКА СОБСТВЕНОСТ

Регистър VI  
Досие 2684ч



1.ДАТА НА СЪСТАВЯНЕ	02.11.2022 г.
2.ПРАВНО ОСНОВАНИЕ	Чл. 2, ал. 1, т. 2 от Закона за общинската собственост и § 42 от ПрЗР на ЗИД на ЗОС, Заповед № ДС-02-172/ 11.08.2022 г. на Областен управител на област Габрово и Скица №15-719398-28.06.2022 г. на Служба по геодезия, картография и кадастър - гр. Габрово.
3.ВИД И ОПИСАНИЕ НА ИМОТА	Поземлен имот с идентификатор 14218.501.808 (едно четири две едно осем точка пет нула едно точка осем нула осем) по кадастралната карта и кадастрални регистри на гр. Габрово, застроен. Площ: 388 кв. м. (триста и осемдесет и осем кв. м.) Трайно предназначение на територията: Урбанизирана. Начин на трайно ползване: Ниско застрояване (до 10 м.)
4.МЕСТОНАХОЖДЕНИЕ НА ИМОТА	Област Габрово, община Габрово, гр. Габрово, бул. Могилъв №2а Кадастрален идентификатор 14218.501.808 по КККР на гр. Габрово, одобрени със Заповед №РД-18-64/26.10.2007 г. на Изп. директор на АГКК. Последното изменение засягащо имота е със Заповед №КД-14-07-80/29.03.2010 г. на Началник на СГКК – Габрово; УПИ XII- 1183 (дванадесет римско - хиляда сто и осемдесет и три) от кв. 77 (седемдесет и седем) по плана на гр. Габрово - I етап, V част, одобрен със Заповед №236/28.03.2001 г. на Кмета на Община Габрово.
5.ГРАНИЦИ НА ИМОТА	14218.501.837; 14218.501.807; 14218.501.809; 14218.501.877
6.ДАНЪЧНА ОЦЕНКА НА ИМОТА КЪМ МОМЕНТА НА УТВЪРЖДАВАНЕ НА АКТА:	6984 лв. (шест хиляди деветстотин осемдесет и четири лева)

7. СЪСОБСТВЕНИЦИ

8. НОМЕР И ДАТА НА  
СЪСТАВЕНИ ПО-РАНО  
АКТОВЕ

АДС №957 / 21 март 1951 г.

9. ПРЕДОСТАВЕНИ ПРАВА ЗА УПРАВЛЕНИЕ:

На основание чл. 12, ал. 5 от Закона за общинската собственост имотът се управлява от Кмета на  
Община Габрово.

10. АКТОСЪСТАВИТЕЛ:


Стеляна Иванова Калчева - ст. експерт

(Подпис)

11. ЗАБЕЛЕЖКИ:

Сгради, които попадат върху имота с отстъпено право на строеж:

1. Сграда 14218.501.808.1; застроена площ 76 кв. м., брой етажи 1, предназначение: жилищна сграда - еднофамилна.
2. Сграда 14218.501.808.2; застроена площ 24 кв. м., брой етажи 2, предназначение: сграда за търговия.
3. Сграда 14218.501.808.3; застроена площ 18 кв. м., брой етажи 1, предназначение: селскостопанска сграда.



# СЛУЖБА ПО ГЕОДЕЗИЯ, КАРТОГРАФИЯ И КАДАСТЪР - ГР. ГАБРОВО

5300, Пл. "ВЪЗРАЖДАНЕ" №5, ет.4, 066/801644,  
gabrovo@cadastre.bg, БУЛСТАТ:130362903

## СКИЦА НА ПОЗЕМЛЕН ИМОТ № 15-1102349-16.10.2023 г.

Поземлен имот с идентификатор **14218.501.808**

Гр. Габрово, общ. Габрово, обл. Габрово

По кадастралната карта и кадастралните регистри, одобрени със Заповед РД-18-64/26.10.2007 г.  
на **ИЗПЪЛНИТЕЛЕН ДИРЕКТОР НА АГКК**

Последно изменение на кадастралната карта и кадастралните регистри, засягащо поземления имот е от  
**25.09.2023 г.**

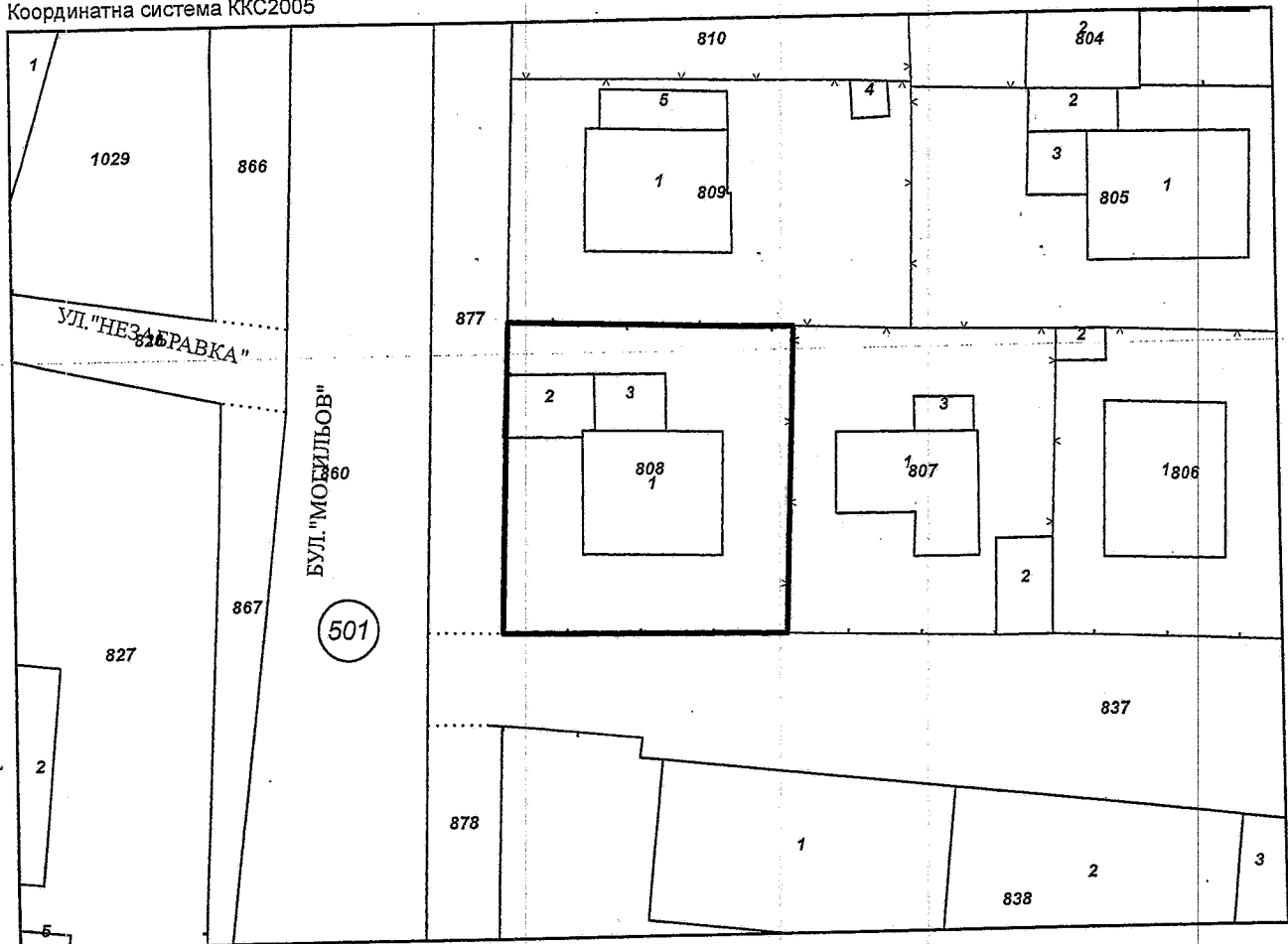
Адрес на поземления имот: **гр. Габрово, бул. Могилъв № 2-а**

Площ: **388 кв. м**

Трайно предназначение на територията: **Урбанизирана**

Начин на трайно ползване: **Ниско застрояване (до 10 m)**

Координатна система ККС2005



М 1:500

Предищен идентификатор: няма

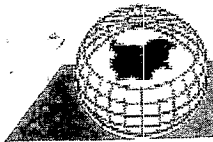
Номер по предходен план: **5011183**, квартал: **77**, парцел: **XII**

Съседни: **14218.501.837, 14218.501.807, 14218.501.809, 14218.501.877**

Скица № 15-1102349-16.10.2023 г. издадена въз основа на  
заявление с входящ № 01-574944-13.10.2023 г.



Инж. Савина Савчева/



Собственици по данни от КРНИ:

1. **000215630, ОБЩИНА ГАБРОВО**

Няма данни за идеалните части

Акт за частна общинска собственост № 61 том 12 рег. 3465 дело 1254 от 07.11.2022г., издаден от Служба по вписванията гр.Габрово

Носители на други вещни права по данни от КРНИ:

1. **И**

Право на строеж

Договор от 10.11.1993г. издаден от ОБЩИНА - ГАБРОВО

2. **И**

Право на строеж

Договор от 10.11.1993г. издаден от ОБЩИНА - ГАБРОВО

3. **ХР**

Право на строеж


Договор от 14.10.1956г. издаден от ГРАДСКИ НАРОДЕН СЪВЕТ - ГАБРОВО

**Сгради, които попадат върху имота**

1. Сграда **14218.501.808.1**: застроена площ **76 кв. м**, брой етажи **2**, предназначение: **Жилищна сграда - еднофамилна**

2. Сграда **14218.501.808.2**: застроена площ **24 кв. м**, брой етажи **2**, предназначение: **Сграда за търговия**

3. Сграда **14218.501.808.3**: застроена площ **18 кв. м**, брой етажи **1**, предназначение: **Селскостопанска сграда**



Скица № 15-1102349-16.10.2023 г. издадена въз основа на  
заявление с входящ № 01-574944-13.10.2023 г.



Инж. Савина Савчева