




РЕПУБЛИКА БЪЛГАРИЯ

МИНИСТЕРСТВОТО НА РЕГИОНАЛНОТО РАЗВИТИЕ И БЛАГОУСТРОЙСТВО И  
МИНИСТЕРСТВОТО НА ПРАВОСЪДИЕТО



ОБЩИНА ГАБРОВО ОБЛАСТ ГАБРОВО

УТВЪРЖДАВАМ: .....

(подпис и печат)

КМЕТ НА ОБЩИНА:  
ТАНЯ ВЕНКОВА ХРИСТОВА  
ЕИК: 000215630

Вписване по ЗС/ПВ

07-08-2016

Служба по геодезията

В. р. № 2429

Ак. № 30 VII

№ 53763

Д.Т. ....

АКТ № 2344

ЗА ЧАСТНА ОБЩИНСКА СОБСТВЕНОСТ

Регистър VI  
Досие 2344ч


1.ДАТА НА СЪСТАВЯНЕ	27.07.2016 г.
2.ПРАВНО ОСНОВАНИЕ	Чл.59, ал.1 от Закона за общинската собственост и Скица № 15-315406-30.06.2016 г. на Служба по геодезия, картография и кадастър гр. Габрово
3.ВИД И ОПИСАНИЕ НА ИМОТА	Поземлен имот с идентификатор 14218.520.190 / едно четири две едно осем точка пет две нула точка едно девет нула / по кадастралната карта и кадастралните регистри на гр. Габрово. незастроен Площ - 996 / деветстотин деветдесет и шест / кв. м. Трайно предназначение на територията: Урбанизирана Начин на трайно ползване: Ниско застрояване ( до 10 м )
4.МЕСТОНАХОЖДЕНИЕ НА ИМОТА	Област Габрово, община Габрово, гр. ГАБРОВО кв. Борово-Велчевци, ул. Никола Войновски № 218 Кадастрален идентификатор 14218.520.190 ( едно четири две едно осем точка пет две нула точка едно девет нула ); Квартал от регулация № 13, УПИ IX-190 по плана на гр.Габрово. кв."Борово-Велчевци"-II част, одобрен с Решение No 83 от 08.04.2015 г. на Общински съвет Габрово
5.ГРАНИЦИ НА ИМОТА	14218.520.189, 14218.520.186, 14218.520.187, 14218.520.159, 14218.520.191.
6.ДАНЪЧНА ОЦЕНКА НА ИМОТА КЪМ МОМЕНТА НА УТВЪРЖДАВАНЕ НА АКТА:	14 005.80 лв. ( четиринадесет хиляди и пет лв. и осемдесет ст.)

8.НОМЕР И ДАТА НА  
СЪСТАВЕНИ ПО-РАНО  
АКТОВЕ

АОС № 1644 / 16 март 2005 г.

9.ПРЕДОСТАВЕНИ ПРАВА ЗА УПРАВЛЕНИЕ:

10.АКТОСЪСТАВИТЕЛ:  
Милка Атанасова Мирчева - гл.специалист



(Подпис)

11.ЗАБЕЛЕЖКИ:

## СЛУЖБА ПО ГЕОДЕЗИЯ, КАРТОГРАФИЯ И КАДАСТЪР - ГР. ГАБРОВО

5300, Пл. "ВЪЗРАЖДАНЕ" №5, ет.4, 066/801644,  
gabrovo@cadastre.bg, БУЛСТАТ:130362903

### СКИЦА НА ПОЗЕМЛЕН ИМОТ № 15-168397-12.04.2017 г.

Поземлен имот с идентификатор 14218.520.190

Гр. Габрово, общ. Габрово, обл. Габрово

По кадастралната карта и кадастралните регистри, одобрени със Заповед РД-18-50/31.08.2007 г.  
на ИЗПЪЛНИТЕЛЕН ДИРЕКТОР НА АГКК

Последно изменение със заповед: 18-3384-26.04.2016 г. на НАЧАЛНИК НА СГКК - ГАБРОВО

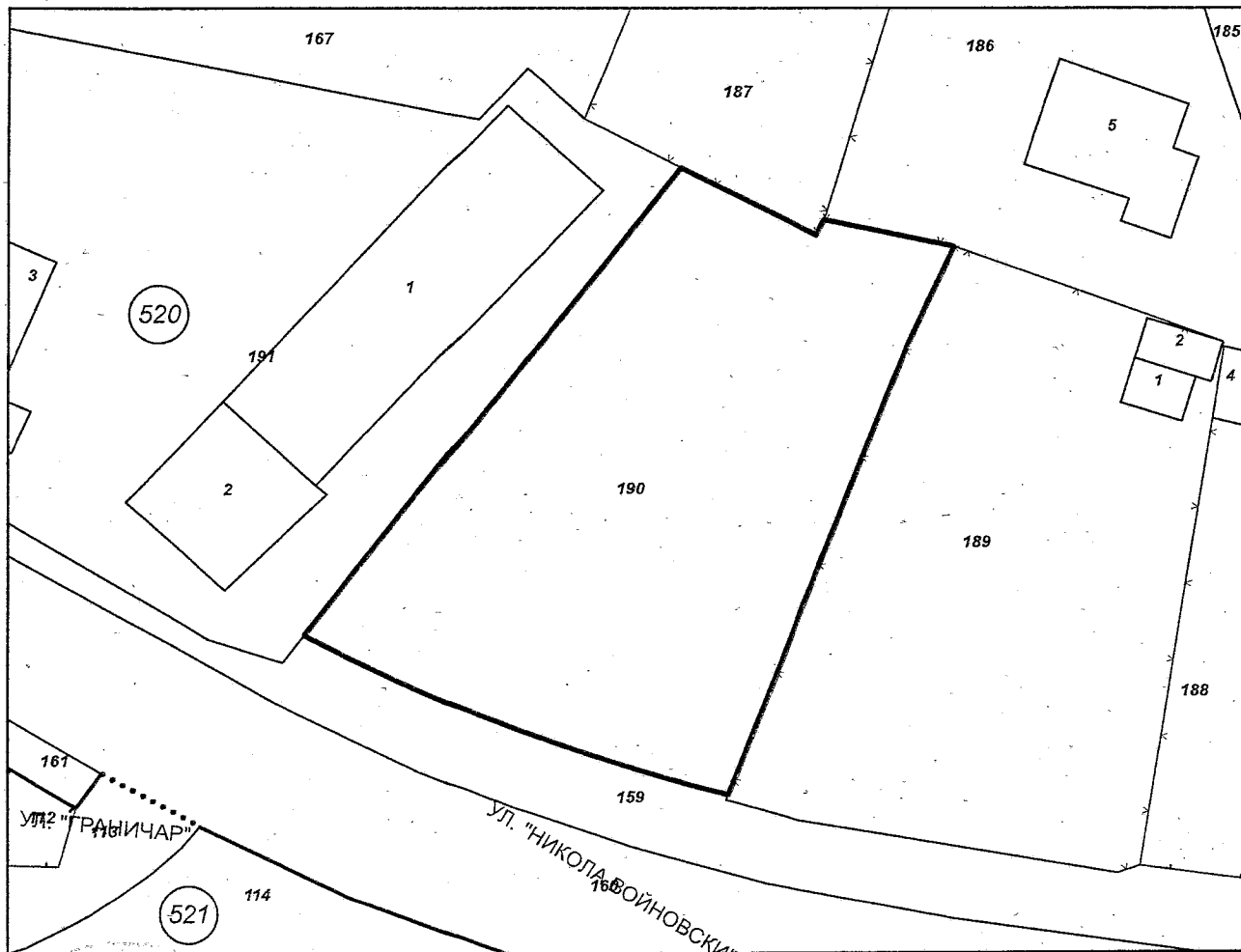
Адрес на поземления имот: гр. Габрово, п.к. 5300, ул. "Никола Войновски" № 218

Площ: 996 кв.м

Трайно предназначение на територията: Урбанизирана

Начин на трайно ползване: Ниско застрояване (до 10 m)

Координатна система БГС2005




М 1:500

Номер по предходен план: 6045, квартал: 223, парцел: 25

Съседи: 14218.520.189, 14218.520.186, 14218.520.187, 14218.520.159, 14218.520.191

Скица № 15-168397-12.04.2017 г. издадена въз основа на  
документ с входящ № 01-107837-11.04.2017 г.



инж. Нели Пазарова/

Собственици:

1. **000215630, ОБЩИНА ГАБРОВО**

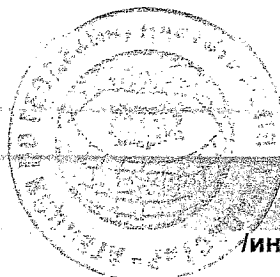
Няма данни за идеалните части

Акт за частна общинска собственост № 30 том VII рег. 2429 от 02.08.2016г., издаден от АВ - СЛУЖБА ПО  
ВПИСВАНИЯТА - ГР. ГАБРОВО

**Сгради, които попадат върху имота**

...

Скица № 15-168397-12.04.2017 г. издадена въз основа на  
документ с входящ № 01-107837-11.04.2017 г.



  
/инж. Нели Лазарова/