



РЕПУБЛИКА БЪЛГАРИЯ

МИНИСТЕРСТВОТО НА РЕГИОНАЛНОТО РАЗВИТИЕ И БЛАГОУСТРОЙСТВО И
МИНИСТЕРСТВОТО НА ПРАВОСЪДИЕТО

ОБЩИНА Габрово ОБЛАСТ Габрово



УТВЪРЖДАВАМ:

(подпис и печат) * *

КМЕТ НА ОБЩИНА:
ТАНЯ ВЕНКОВА ХРИСТОВА

ЕИК: 000215630

Вписване по ЗС/ПВ
Служба по вписванията гр. Габрово

Вх. рег. № 1875 / 01.07 20 14 г.
Акт № 89 том VI / дело № / 20 г.
Партидна книга: том стр.
Имотна партида 40016
ДТ. кв. № / г.
Съглия по вписванията:

АКТ № 1840

ЗА ЧАСТНА ОБЩИНСКА СОБСТВЕНОСТ



Регистър VI
Досие 1840ч

1.ДАТА НА СЪСТАВЯНЕ	27.06.2014 г.
2.ПРАВНО ОСНОВАНИЕ	Чл.59, ал.1 от Закона за общинската собственост и Скица № 15-198061-18.06.2014 г. на Служба по геодезия, картография и кадастър гр. Габрово
3.ВИД И ОПИСАНИЕ НА ИМОТА	Поземлен имот с идентификатор 14218.502.366 / едно четири две едно осем точка пет нула две точка три шест шест / по кадастралната карта и кадастралните регистри на гр. Габрово, незастроен. Площ: 497 / четиристотин деветдесет и седем / кв.м. Трайно предназначение на територията: Урбанизирана. Начин на трайно ползване: Средно застрояване (от 10 до 15 м).
4.МЕСТОНАХОЖДЕНИЕ НА ИМОТА	Област Габрово, община Габрово, гр. ГАБРОВО бул. Бойката № 61 Кадастрален идентификатор 14218.502.366 (едно четири две едно осем точка пет нула две точка три шест шест); Квартал от регулация № 54, УПИ III-366 по ПУП на Северна зона- Габрово, II част, одобрен с Решение No 167/21.07.2011 г.
5.ГРАНИЦИ НА ИМОТА	имоти: 14218.502.367, 14218.502.364, 14218.502.365.
6.ДАНЪЧНА ОЦЕНКА НА ИМОТА КЪМ МОМЕНТА НА УТВЪРЖДАВАНЕ НА АКТА:	4886.00 (четири хиляди осемстотин осемдесет и шест) лева


7. СЪСОБСТВЕНИЦИ

8. НОМЕР И ДАТА НА
СЪСТАВЕНИ ПО-РАНО
АКТОВЕ

АОС № 800 / 15 януари 2001 г.

9. ПРЕДОСТАВЕНИ ПРАВА ЗА УПРАВЛЕНИЕ:

Име на управителя	Милка Атанасова Мирчева
Пол	Ж
Възраст	40
Специалност	гл. специалист
Степен	д-р
Степен на образование	д-р
Степен на квалификация	д-р
Степен на професионална квалификация	д-р
Степен на професионална квалификация	д-р
Степен на професионална квалификация	д-р



10. АКТОСЪСТАВИТЕЛ:

Милка Атанасова Мирчева - гл. специалист

M. Mircheva

(Подпис)

11. ЗАБЕЛЕЖКИ:



СЛУЖБА ПО ГЕОДЕЗИЯ, КАРТОГРАФИЯ И КАДАСТЪР - ГР. ГАБРОВО

5300, Пл. "ВЪЗРАЖДАНЕ" №5, ет.4, 066/801644,
gabrovo@cadastre.bg, БУЛСТАТ:130362903

СКИЦА НА ПОЗЕМЛЕН ИМОТ
№ 15-55380-09.02.2017 г.

Поземлен имот с идентификатор 14218.502.366

Гр. Габрово, общ. Габрово, обл. Габрово

По кадастралната карта и кадастралните регистри, одобрени със Заповед РД-18-64/26.10.2007 г.
на ИЗПЪЛНИТЕЛЕН ДИРЕКТОР НА АГКК

Последно изменение със заповед: 18-4587-09.04.2014 г. на НАЧАЛНИК НА СГКК - ГАБРОВО

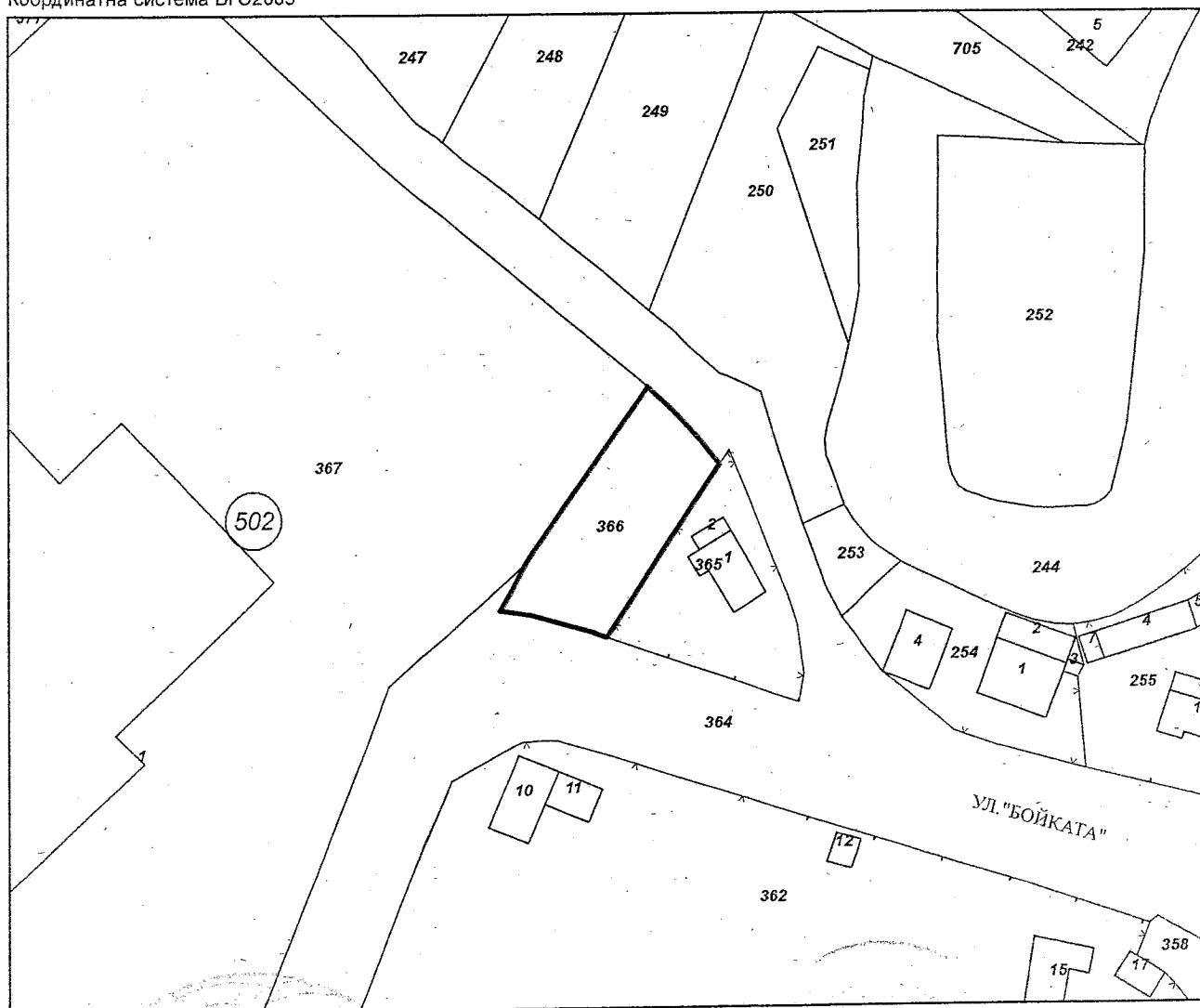
Адрес на поземления имот: гр. Габрово, п.к. 5300, БОЙКАТА № 61

Площ: 497 кв.м

Трайно предназначение на територията: Урбанизирана

Начин на трайно ползване: Средно застрояване (от 10 до 15 m)

Координатна система БГС2005



М 1:1000

Скица № 15-55380-09.02.2017 г. издадена въз основа на
документ с входящ № 01-34214-08.02.2017 г.

/инж. Нели Пазарова/

Съседни: 14218.502.367, 14218.502.364, 14218.502.365

Собственици:


1. 000215630, ОБЩИНА ГАБРОВО

Няма данни за идеалните части

Акт за частна общинска собственост № 89 том VI рег. 1875 от 01.07.2014г., издаден от АВ - СЛУЖБА ПО
ВПИСВАНИЯТА - ГР. ГАБРОВО

Сгради, които попадат върху имота

Скица № 15-55380-09.02.2017 г. издадена въз основа на
документ с входящ № 01-34214-08.02.2017 г.


/инж. Нели Лазарова/