




РЕПУБЛИКА БЪЛГАРИЯ

МИНИСТЕРСТВОТО НА РЕГИОНАЛНОТО РАЗВИТИЕ И БЛАГОУСТРОЙСТВО И
МИНИСТЕРСТВОТО НА ПРАВОСЪДИЕТО



ОБЩИНА ГАБРОВО ОБЛАСТ ГАБРОВО

УТВЪРЖДАВАМ:

Вписване по ЗСПВ

КМЕТ НА ОБЩИНА:
ТАНЯ ВЕНКОВА ХРИСТОВА
ЕИК: 000215630

№ 2430 / 31 VII 2016

№ 53 764

ИТ. № 20

Създаден АКТ № 2345

ЗА ЧАСТНА ОБЩИНСКА СОБСТВЕНОСТ

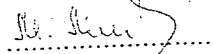
Регистър VI
Досие 2345ч

1.ДАТА НА СЪСТАВЯНЕ	27.07.2016 г.
2.ПРАВНО ОСНОВАНИЕ	Чл.2, ал.1, т.7 от ЗОС, Заповед № 1306 от 14.08.1986 г. на Общински народен съвет Габрово и Скица № 15-315510-30.06.2016 г. на Служба по геодезия, картография и кадастър гр. Габрово.
3.ВИД И ОПИСАНИЕ НА ИМОТА	Поземлен имот с идентификатор 14218.520.192 / едно четири две едно осем точка пет две нула точка едно девет две/ по кадастралната карта и кадастралните регистри на гр. Габрово. незастроен Площ - 768 / седемстотин шестдесет и осем / кв. м. Трайно предназначение на територията: Урбанизирана Начин на трайно ползване: Ниско застрояване (до 10 м)
4.МЕСТОНАХОЖДЕНИЕ НА ИМОТА	Област Габрово, община Габрово, гр. ГАБРОВО кв. Борово-Велчевци, ул. Никола Войновски № 226 Кадастрален идентификатор 14218.520.192 (едно четири две едно осем точка пет две нула точка едно девет две); Квартал от регулация № 13, УПИ XI-192 по плана на гр.Габрово, кв."Борово-Велчевци " - II част No 83/08.04.2015
5.ГРАНИЦИ НА ИМОТА	14218.520.191, 14218.520.167, 14218.520.165, 14218.520.193, 14218.520.159.
6.ДАНЪЧНА ОЦЕНКА НА ИМОТА КЪМ МОМЕНТА НА УТВЪРЖДАВАНЕ НА АКТА:	10 799.60 лв.(десет хиляди седемстотин деветдесет и девет лв. и шестдесет ст.)

8.НОМЕР И ДАТА НА
СЪСТАВЕНИ ПО-РАНО
АКТОВЕ

9.ПРЕДОСТАВЕНИ ПРАВА ЗА УПРАВЛЕНИЕ:

10.АКТОСЪСТАВИТЕЛ:
Милка Атанасова Мирчева - гл.специалист



(Подпис)

11.ЗАБЕЛЕЖКИ:

Със Заповед № 1306 от 14.08.1986 г. на Председателя на Общински народен съвет Габрово имотът е отчужден за жилищно строителство и собственикът му е получил полагащото му се обезщетение.

СЛУЖБА ПО ГЕОДЕЗИЯ, КАРТОГРАФИЯ И КАДАСТЪР - ГР. ГАБРОВО

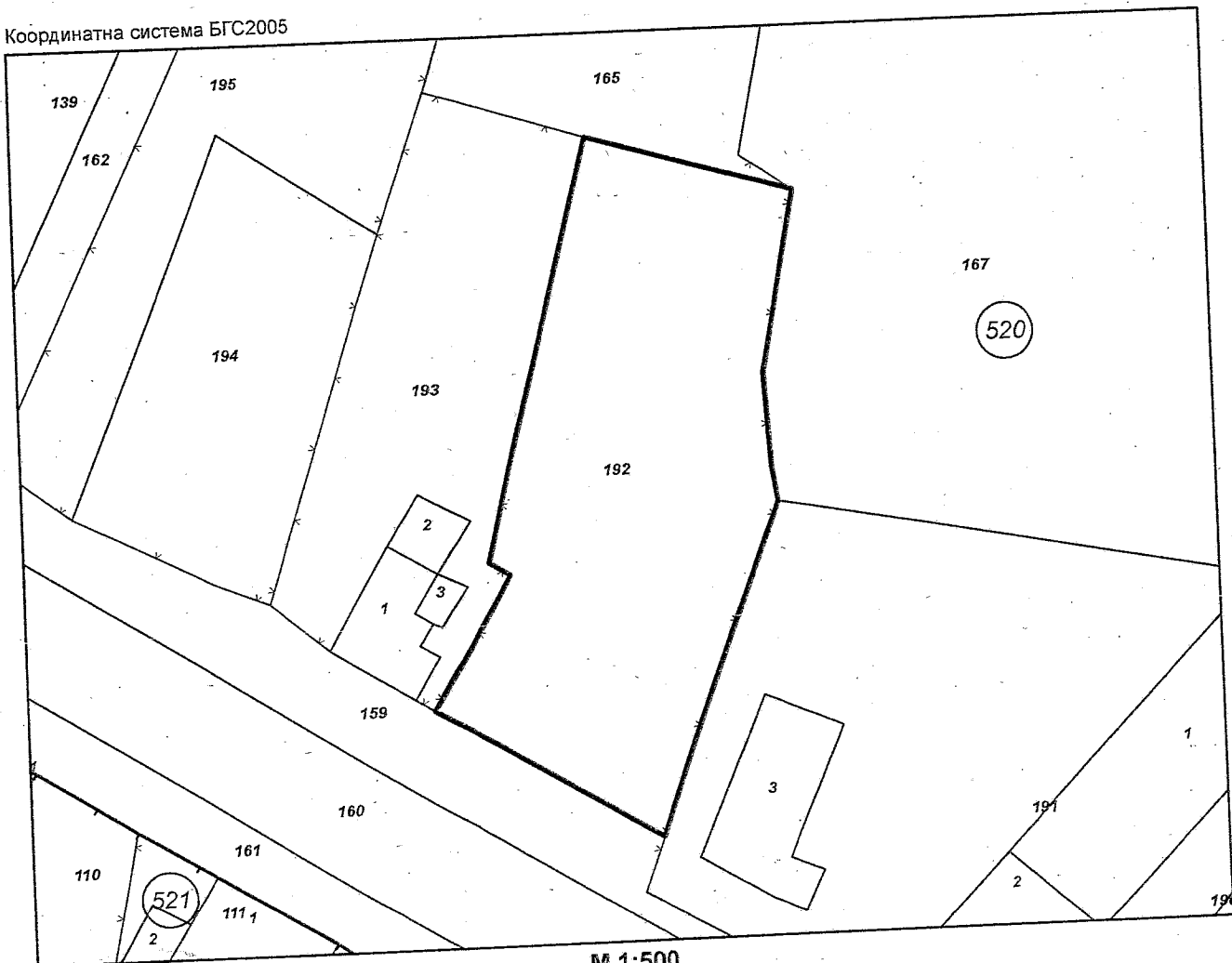
5300, Пл. "ВЪЗРАЖДАНЕ" №5, ет.4, 066/801644,
gabrovo@cadastre.bg, БУЛСТАТ:130362903

СКИЦА НА ПОЗЕМЛЕН ИМОТ № 15-168405-12.04.2017 г.

Поземлен имот с идентификатор 14218.520.192

Гр. Габрово, общ. Габрово, обл. Габрово
По кадастралната карта и кадастралните регистри, одобрени със Заповед РД-18-50/31.08.2007 г.
на ИЗПЪЛНИТЕЛЕН ДИРЕКТОР НА АГКК
Последно изменение със заповед: 18-3384-26.04.2016 г. на НАЧАЛНИК НА СГКК - ГАБРОВО
Адрес на поземления имот: гр. Габрово, п.к. 5300, ул. "Никола Войновски" № 226
Площ: 768 кв.м
Трайно предназначение на територията: Урбанизирана
Начин на трайно ползване: Ниско застрояване (до 10 м)


Координатна система БГС2005



М 1:500

Номер по предходен план: 6032, квартал: 223, парцел: 19
Съседни: 14218.520.191, 14218.520.167, 14218.520.165, 14218.520.193, 14218.520.159

Скица № 15-168405-12.04.2017 г. издадена въз основа на
документ с входящ № 01-107837-11.04.2017 г.



/инж. Нели Газарова/



Собственици:

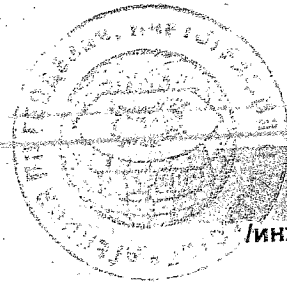
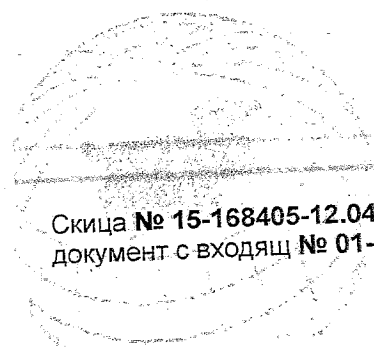
1. 000215630, ОБЩИНА ГАБРОВО

Няма данни за идеалните части


Акт за частна общинска собственост № 31 том VII рег. 2430 от 02.08.2016г., издаден от АВ - СЛУЖБА ПО

ВПИСВАНИЯТА - ГР. ГАБРОВО

Сгради, които попадат върху имота



Скица № 15-168405-12.04.2017 г. издадена въз основа на документ с входящ № 01-107837-11.04.2017 г.


/инж. Нели Лазарова/