



РЕПУБЛИКА БЪЛГАРИЯ

МИНИСТЕРСТВОТО НА РЕГИОНАЛНОТО РАЗВИТИЕ И БЛАГОУСТРОЙСТВО И
МИНИСТЕРСТВОТО НА ПРАВОСЪДИЕТО

ОБЩИНА ГАБРОВО ОБЛАСТ ГАБРОВО

УТВЪРЖДАВАМ:

(подпис и печат)

КМЕТ НА ОБЩИНА:
ТАНЯ ВЕНКОВА КРИСТОВА
БИК: 000215630



Вписване по ЗС/ПВ

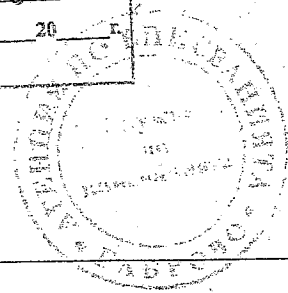
Служба за вписванията гр. Габрово	
Вх. №	20 г.
Акть № 109 том / дела № / 20 г.	
Партидна книга: том	стр.
Имотна карта	61 1248
Д.Т.	кв. № / 20 г.

АКТ № 2428 по вписванията:

ЗА ЧАСТНА ОБЩИНСКА СОБСТВЕНОСТ

Регистър VI
Досие 2428ч

1.ДАТА НА СЪСТАВЯНЕ	24.01.2018 г.
2.ПРАВНО ОСНОВАНИЕ	Чл.2, ал.1, т.2 от ЗОС, във връзка с § 42 от ПрЗР към ЗИД на ЗОС, Заповед № ДС-02-160/13.09.2017 г. на Областен управител на Област Габрово и Скица №15-569257-14.11.2017 г на Служба по геодезия, картография и кадастър гр. Габрово
3.ВИД И ОПИСАНИЕ НА ИМОТА	1. Поземлен имот с идентификатор 14218.502.481 (едно четири две едно осем точка пет нула две точка четири осем едно) по кадастралната карта и кадастралните регистри на гр. Габрово, с площ - 492 (четирисотин деветдесет и два) кв. м. Трайно предназначение на територията: Урбанизирана Начин на трайно ползване: Ниско застрояване (до 10 м) 2. Жилищна сграда на един етаж с идентификатор 14218.502.481.1 (едно четири две едно осем точка пет нула две точка четири осем едно точка едно) по КК и КР на гр.Габрово със ЗП 90 (деветдесет) кв.м.
4.МЕСТОНАХОЖДЕНИЕ НА ИМОТА	Област Габрово, община Габрово, гр. ГАБРОВО ул. Генерал Николов Кадастрален идентификатор 14218.502.481 по КК и КР на гр.Габрово, одобрени със Заповед РД-18-64/26.10.2007 г. на Изп. директор на АГКК, последно изменени със Заповед 18-7594-12.10.2017 г. на Началника на СГКК - Габрово ; УПИ V-481 от кв. 59 по плана на Северна зона гр.Габрово, Г част, одобрен с Решение № 167/21.07.2011 г.на Общински съвет Габрово
5.ГРАНИЦИ НА ИМОТА	имоти: 14218.502.473, 14218.502.480, 14218.502.466, 14218.502.482.
6.ДАНЪЧНА ОЦЕНКА НА ИМОТА КЪМ МОМЕНТА НА УТВЪРЖДАВАНЕ НА АКТА:	6 386.20 (шест хиляди триста осемдесет и шест лв. и двадесет ст.)




8. НОМЕР И ДАТА НА
СЪСТАВЕНИ ПО-РАНО
АКТОВЕ

АДС № № 5657, 5659 и 5660 от 30 май 1977 г.

9. ПРЕДОСТАВЕНИ ПРАВА ЗА УПРАВЛЕНИЕ:

10. АКТОСЪСТАВИТЕЛ:

Желязка Съботинова Иванова - ст. експерт


(Подпис)

11. ЗАБЕЛЕЖКИ:

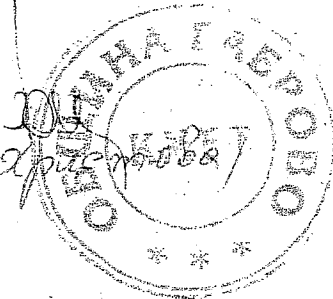
1. Данъчни оценки:

- за ПИ 14218.502.481 - 4 225.30 лв.,
- за сграда - 2 160.90 лв.


2. Съгласно Удостоверение АУ-02-25-145/21.06.2018г. сградата е съборена. Съг. З.д. № 1163/29.06.2018г. същата е отписана като общинска собственост.

Утвърдил:
Имет:


(Ил. Христова)



Вписал:

ст. експерт: 
(Ил. Иванова)



СЛУЖБА ПО ГЕОДЕЗИЯ, КАРТОГРАФИЯ И КАДАСТЪР - ГР. ГАБРОВО

5300, Пл. "ВЪЗРАЖДАНЕ" №5, ет.4, 066/801644,
gabrovo@cadastre.bg, БУЛСТАТ:130362903

СКИЦА НА ПОЗЕМЛЕН ИМОТ № 15-433529-28.06.2018 г.

Поземлен имот с идентификатор 14218.502.481

Гр. Габрово, общ. Габрово, обл. Габрово

По кадастралната карта и кадастралните регистри, одобрени със Заповед РД-18-64/26.10.2007 г.
на ИЗПЪЛНИТЕЛЕН ДИРЕКТОР НА АГКК

Последно изменение със заповед: 18-7594-12.10.2017 г. на НАЧАЛНИК НА СГКК - ГАБРОВО

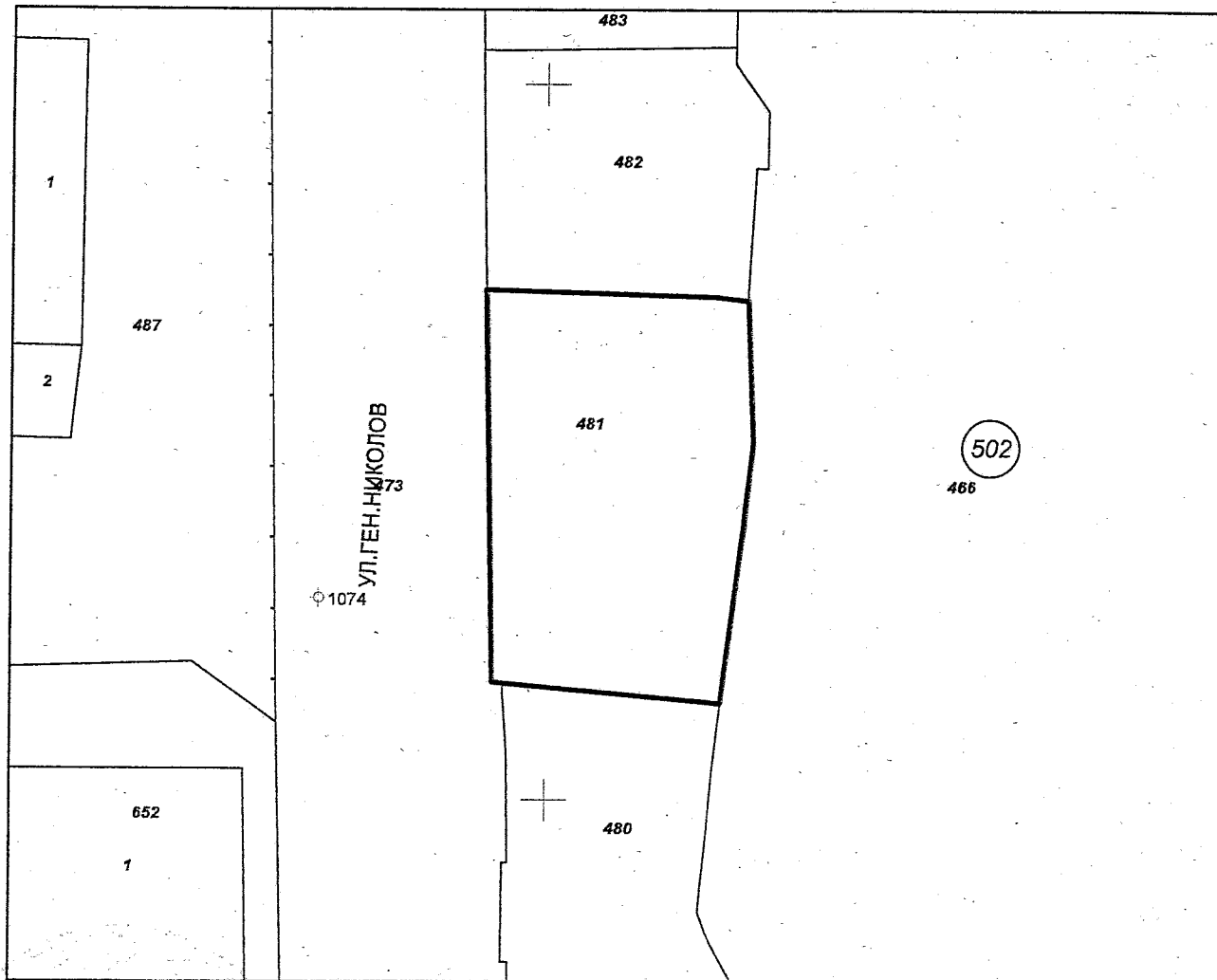
Адрес на поземления имот: гр. Габрово, п.к. 5300, ул. "Генерал Николов" № 62

Площ: 492 кв.м

Трайно предназначение на територията: Урбанизирана

Начин на трайно ползване: Ниско застрояване (до 10 m)

Координатна система БГС2005

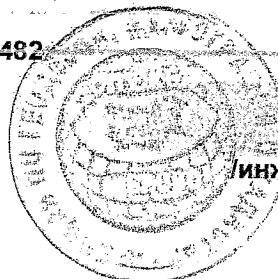


М 1:500

Номер по предходен план: 481, квартал: 59, парцел: V

Съседни: 14218.502.473, 14218.502.480, 14218.502.466, 14218.502.482

Скица № 15-433529-28.06.2018 г. издадена въз основа на
документ с входящ № 01-233958-25.06.2018 г.



/инж. Нели Пазарова/



Собственици:

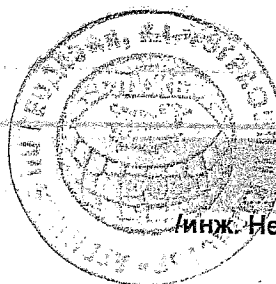
1. 000215630, ОБЩИНА ГАБРОВО

Няма данни за идеалните части

Акт за частна общинска собственост № 109 том 1 рег. 212 от 30.01.2018г., издаден от АВ - СЛУЖБА ПО
ВПИСВАНИЯТА - ГР. ГАБРОВО

Сгради, които попадат върху имота
....

Скица № 15-433529-28.06.2018 г. издадена въз основа на
документ с входящ № 01-233958-25.06.2018 г.



Инж. Нели Лазарова