

РЕПУБЛИКА БЪЛГАРИЯ

МИНИСТЕРСТВОТО НА РЕГИОНАЛНОТО РАЗВИТИЕ И БЛАГОУСТРОЙСТВО И
МИНИСТЕРСТВОТО НА ПРАВОСЪДИЕТО


ОБЩИНА ГАБРОВО ОБЛАСТ ГАБРОВО



Служба по Вписванията гр. Габрово
 В.р. № 20 г.
 Акт № 108 том 1 / дело № /20 г.
 Вписване по ЗСДВ
 Партидна книга, том стр.
 Иметна карта № 61046
 Д.т. кв. № / 20 г.
 Служба по Вписванията:

УТВЪРЖДАВАМ:
 (подпис и печат)

КМЕТ НА ОБЩИНА:
 ТАНЯ ВЕНКОВА ХРИСТОВА
 ЕИК: 000215630



АКТ № 2427

ЗА ЧАСТНА ОБЩИНСКА СОБСТВЕНОСТ

Регистър VI
 Досие 2427ч


1.ДАТА НА СЪСТАВЯНЕ	24.01.2018 г.
2.ПРАВНО ОСНОВАНИЕ	Чл.2, ал.1, т.2 от ЗОС, във връзка с § 42 от ПрЗР към ЗИД на ЗОС, Заповед № ДС-02-158/07.09.2017 г. на Областен управител на Област Габрово и Скица №15-569255-14.11.2017г. на Служба по геодезия, картография и кадастър гр. Габрово
3.ВИД И ОПИСАНИЕ НА ИМОТА	1. Поземлен имот с идентификатор 14218.502.477 (едно четири две едно осем точка пет нула две точка четири седем седем) по кадастралната карта и кадастралните регистри на гр. Габрово, с площ - 2002 (две хиляди и два) кв. м. Трайно предназначение на територията: Урбанизирана Начин на трайно ползване: Ниско застрояване (до 10 м) 2. Жилищна сграда на един етаж с идентификатор 14218.502.477.1 (едно четири две едно осем точка пет нула две точка четири седем седем точка едно) по КК и КР на гр.Габрово със ЗП 57 (петдесет и седем) кв.м.
4.МЕСТОНАХОЖДЕНИЕ НА ИМОТА	Област Габрово, община Габрово, гр. ГАБРОВО ул. Генерал Николов Кадастрален идентификатор 14218.502.477 по КК и КР на гр.Габрово, одобрени със Заповед РД-18-64/26.10.2007 г. на Изп. директор на АГКК, последно изменени със Заповед 18-7594-12.10.2017 г. на Началника на СГКК - Габрово; УПИ Х-477 от кв. 59 по плана на Северна зона гр.Габрово. I част, одобрен с Решение № 167/21.07.2011 г.на Общински съвет Габрово
5.ГРАНИЦИ НА ИМОТА	имоти: 14218.502.476, 14218.502.466, 14218.502.478, 14218.502.473.
6.ДАНЪЧНА ОЦЕНКА НА ИМОТА КЪМ МОМЕНТА НА	18 561.80 (осемнадесет хиляди петстотин шестдесет и един лв. и осемдесет ст.)

8. НОМЕР И ДАТА НА
СЪСТАВЕНИ ПО-РАНО
АКТОВЕ

АДС № 6905 / 03 март 1986 г.
АДС № 6939 / 01 юли 1986 г.

9. ПРЕДОСТАВЕНИ ПРАВА ЗА УПРАВЛЕНИЕ:


10. АКТОСЪСТАВИТЕЛ:
Желязка Съботинова Иванова - ст. експерт


(Подпис)


11. ЗАБЕЛЕЖКИ:

- 1. Данъчни оценки:
 - за ПИ 14218.502.477 - 17 193.20 лв.,
 - за сграда - 1 368.60 лв.

2. Согласно Удостоверение АУ-02-25-147/21.06.2018г. сградата е себорена. Със З-д № 1164/23.06.2018г. същиятв е отпечан като общинска собственост.

Извършил:
Кмет: 
/Гл. Архитект/



Вписал:
ст. експерт: 
/Н. Иванова/

СЛУЖБА ПО ГЕОДЕЗИЯ, КАРТОГРАФИЯ И КАДАСТЪР - ГР. ГАБРОВО

5300, Пл. "ВЪЗРАЖДАНЕ" №5, ет.4, 066/801644,
gabrovo@cadastre.bg, БУЛСТАТ:130362903

СКИЦА НА ПОЗЕМЛЕН ИМОТ № 15-433543-28.06.2018 г.

Поземлен имот с идентификатор **14218.502.477**

Гр. Габрово, общ. Габрово, обл. Габрово

По кадастралната карта и кадастралните регистри, одобрени със Заповед РД-18-64/26.10.2007 г.
на ИЗПЪЛНИТЕЛЕН ДИРЕКТОР НА АГКК

Последно изменение със заповед: **18-7594-12.10.2017 г. на НАЧАЛНИК НА СГКК - ГАБРОВО**

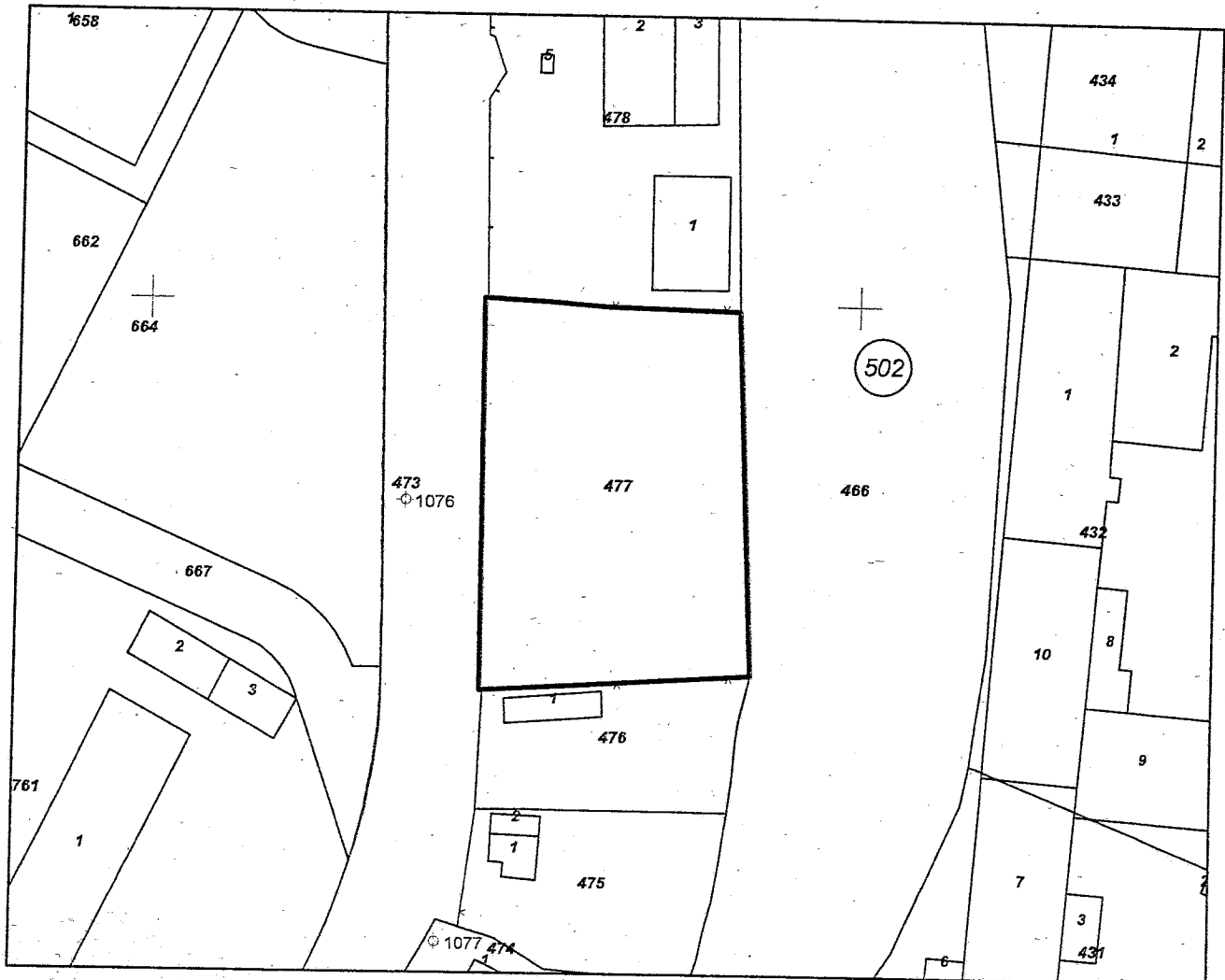
Адрес на поземления имот: гр. Габрово, п.к. 5300, ул. "Генерал Николов" № 52

Площ: **2002 кв.м**

Трайно предназначение на територията: **Урбанизирана**

Начин на трайно ползване: **Ниско застрояване (до 10 m)**

Координатна система БГС2005




М 1:1000

Номер по предходен план: 477, квартал: 59, парцел: X

Съседни: 14218.502.476, 14218.502.466, 14218.502.478, 14218.502.473

Скица № 15-433543-28.06.2018 г. издадена въз основа на документ с входящ № 01-233958-25.06.2018 г.



/инж. Нели Лазарова/



Собственици:

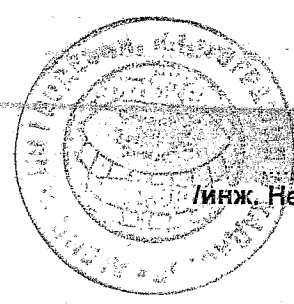
1. **000215630, ОБЩИНА ГАБРОВО**

Няма данни за идеалните части

Акт за частна общинска собственост № 108 том 1 рег. 211 от 30.01.2018г., издаден от АВ - СЛУЖБА ПО
ВПИСВАНИЯТА - ГР. ГАБРОВО

Сгради, които попадат върху имота
....

Скица № 15-433543-28.06.2018 г. издадена въз основа на
документ с входящ № 01-233958-25.06.2018 г.



/инж. Нели Пазарова/