



АГЕНЦИЯ ПО ГЕОДЕЗИЯ,
КАРТОГРАФИЯ И КАДАСТЪР

СЮБСИДИРНО УЧРЕЖДЕНИЕ "КАДАСТЪР" В ГРАД ГАБРОВО
Т. 02/8111 01 00 ФАКС: 02/855 53 33
КАДАСТЪР@CADASTRE.BG WWW.CADASTRE.BG
СТР. 1 ОТ 2

СЛУЖБА ПО ГЕОДЕЗИЯ, КАРТОГРАФИЯ И КАДАСТЪР - ГР. ГАБРОВО

5300, Пл. "ВЪЗРАЖДАНЕ" №5, ет.4, 066/801644,
gabrovo@cadastre.bg, БУЛСТАТ:130362903

СКИЦА НА ПОЗЕМЛЕН ИМОТ
№ 15-345030-19.07.2017 г.

Поземлен имот с идентификатор 14218.508.185

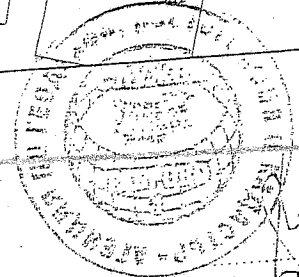
Гр. Габрово, общ. Габрово, обл. Габрово
По кадастралната карта и кадастралните регистри, одобрени със Заповед РД-18-64/26.10.2007 г.
на ИЗПЪЛНИТЕЛЕН ДИРЕКТОР НА АГКК
Последно изменение със заповед: КД-14-07-25/02.02.2009 г. на НАЧАЛНИК НА СГКК - ГАБРОВО
Адрес на поземления имот: гр. Габрово, п.к. 5300, ул. ОСМИ МАРТ № 3
Площ: 532 кв.м
Трайно предназначение на територията: Урбанизирана
Начин на трайно ползване: Ниско застрояване (до 10 м)

Координатна система БГС2005



М 1:500

Номер по предходен план: 2049, квартал: 18, парцел: VI
Съседни: 14218.508.186, 14218.508.126, 14218.508.575, 14218.508.5



Инж. Нели Тазарова

Скица № 15-345030-19.07.2017 г. издадена въз основа на документ с входящ № 01-217880-18.07.2017 г.



АГЕНЦИЯ ЗА КАДАСТЪР
ГАБРОВО

Собственици:

1. 000215630, ОБЩИНА ГАБРОВО
Няма данни за идеалните части

Акт за частна общинска собственост № 122 том 4 рег. 1129 от 31.05.2011г., издаден от АВ - СЛУЖБА ПО
ВПИСВАНИЯТА - ГР. ГАБРОВО

Сгради, които попадат върху имота



Инж. Нели Тазарова

Скица № 15-345030-19.07.2017 г. издадена въз основа на
документ с входящ № 01-217880-18.07.2017 г.



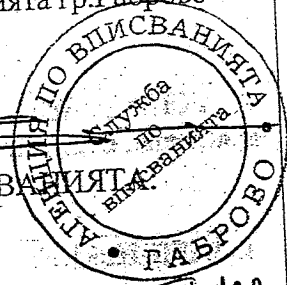
РЕПУБЛИКА БЪЛГАРИЯ
МИНИСТЕРСТВО НА РЕГИОНАЛНОТО РАЗВИТИЕ И БЛАГОУСТРОЙСТВОТО И
МИНИСТЕРСТВО НА ПРАВОСЪДИЕТО



УТВЪРЖАВАМ:.....
 * * * * * (подпис и печат)
 КМЕТ НА ОБЩИНАТА
НИКОЛАЙ ЦВЕТАНОВ СИРАКОВ
 Община Габрово с ЕИК 000215630

ОБЩИНА ГАБРОВО ОБЛАСТ ГАБРОВО
 Вписване по ЗС/ПВ
 Служба по вписванията гр. Габрово

[Signature]



СЪДИЯ ПО ВПИСВАНИЯТА

АКТ N:1538
ЗА ЧАСТНА ОБЩИНСКА СОБСТВЕНОСТ

ВПИСВА СЕ В ТОМ IV-122
 ВХОДЯЩ № 1120-51.05.2011
 ПАРТИДА: 19262
 Сърбия по вписванията


Регистър: 2
 Досие: 1538

1.ДАТА НА СЪСТАВЯНЕ	26.05.2011 год.
2.ПРАВНО ОСНОВАНИЕ	Чл. 5, ал.1 и чл. 59, ал.1 от Закона за общинската собственост и Схема № 3649 от 19.05.2011 г. на Служба по геодезия, картография и кадастър гр.Габрово
3.ВИД И ОПИСАНИЕ НА ИМОТА	1. Поземлен имот с идентификатор 14218.508.185 /четирнадесет хиляди двеста и осемнадесет, точка, петстотин и осем, точка, сто осемдесет и пет/ по кадастралната карта и кадастралните регистри на гр.Габрово Площ: 532/петстотин тридесет и два/кв.м. Трайно предназначение на територията: Урбанизирана Начин на трайно ползване: Ниско застрояване/до 10 м/
4.МЕСТОНАХОЖДЕНИЕ НА ИМОТА:	Област Габрово, Община Габрово, гр.Габрово, ул. Осми март № 3, УПИ VI - 2049 от кв.18 по плана на гр.Габрово, кв.Тлъчници - VI част, одобрен със Заповед № 1296 от 15.12.1997 г.
5.ГРАНИЦИ НА ИМОТА:	14218.508.186, 14218.508.128, 14218.508.575, 14218.508.5.
6.ДАНЪЧНА ОЦЕНКА НА ИМОТА КЪМ МОМЕНТА НА УТВЪРЖДАВАНЕ НА АКТА.	8 405.60 лв. /осем хиляди четиристотин и пет лева и шестдесет стотинки/

7. СЪСОБСТВЕНИЦИ
няма

8. НОМЕР И ДАТА НА СЪСТАВЕНИ ПО-РАНО АКТОВЕ
АОС № 1327/17.02.2003 г.

9. ПРЕДОСТАВЕНИ ПРАВА ЗА УПРАВЛЕНИЕ



10. АКТОСЪСТАВИТЕЛ
инж. Желязка Съботинова Иванова - ст. експерт в отдел "Общинска собственост"

Подпис

11. ЗАБЕЛЕЖКИ