



СЛУЖБА ПО ГЕОДЕЗИЯ, КАРТОГРАФИЯ И КАДАСТЪР - ГР. ГАБРОВО

5300, Пл. "ВЪЗРАЖДАНЕ" №5, ет.4, 066/801644,
gabrovo@cadastre.bg, БУЛСТАТ:130362903

СКИЦА НА ПОЗЕМЛЕН ИМОТ № 15-168397-12.04.2017 г.

Поземлен имот с идентификатор **14218.520.190**

Гр. Габрово, общ. Габрово, обл. Габрово

По кадастралната карта и кадастралните регистри, одобрени със Заповед РД-18-50/31.08.2007 г.

на **ИЗПЪЛНИТЕЛЕН ДИРЕКТОР НА АГКК**

Последно изменение със заповед: 18-3384-26.04.2016 г. на **НАЧАЛНИК НА СГКК - ГАБРОВО**

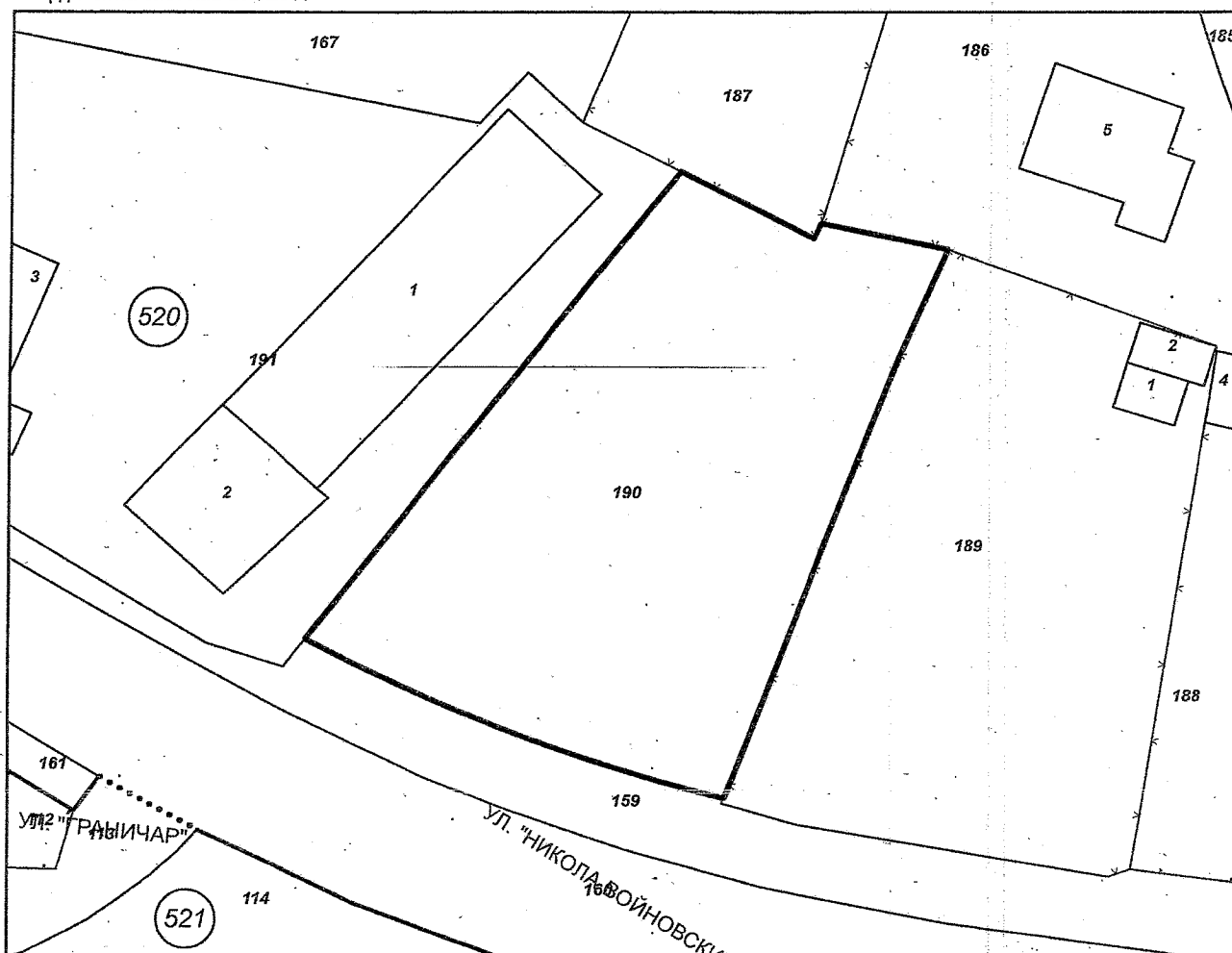
Адрес на поземления имот: гр. Габрово, п.к. 5300, ул. "Никола Войновски" № 218

Площ: **996 кв.м**

Трайно предназначение на територията: **Урбанизирана**

Начин на трайно ползване: **Ниско застрояване (до 10 m)**

Координатна система БГС2005

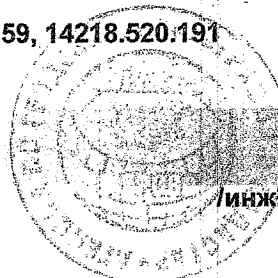


М 1:500

Номер по предходен план: 6045, квартал: 223, парцел: 25

Съседни: 14218.520.189, 14218.520.186, 14218.520.187, 14218.520.159, 14218.520.191

Скица № 15-168397-12.04.2017 г. издадена въз основа на документ с входящ № 01-107837-11.04.2017 г.



/инж. Нели Лазарова/



Собственици:


1. **000215630, ОБЩИНА ГАБРОВО**

Няма данни за идеалните части

Акт за частна общинска собственост № 30 том VII рег. 2429 от 02.08.2016г., издаден от АВ - СЛУЖБА ПО
ВПИСВАНИЯТА - ГР. ГАБРОВО

Сгради, които попадат върху имота

Скица № 15-168397-12.04.2017 г. издадена въз основа на
документ с входящ № 01-107837-11.04.2017 г.




/инж. Нели Лазарова/




РЕПУБЛИКА БЪЛГАРИЯ

МИНИСТЕРСТВОТО НА РЕГИОНАЛНОТО РАЗВИТИЕ И БЛАГОУСТРОЙСТВО И
МИНИСТЕРСТВОТО НА ПРАВОСЪДИЕТО

ОБЩИНА ГАБРОВО ОБЛАСТ ГАБРОВО

УТВЪРЖДАВАМ:



(подпис и печат)

КМЕТ НА ОБЩИНА:

ТАНЯ ВЕНКОВА ХРИСТОВА

ЕИК: 000215630

Вписване по ЗС/ПВ

Служба по Вписване на недвижими имоти, гр. Габрово, 07-06-2016

№ рег. № 2429 / 30

№ 53463


1 20

АКТ № 2344

ЗА ЧАСТНА ОБЩИНСКА СОБСТВЕНОСТ

Регистър VI
Досие 2344ч

1.ДАТА НА СЪСТАВЯНЕ	27.07.2016 г.
2.ПРАВНО ОСНОВАНИЕ	Чл.59. ал.1 от Закона за общинската собственост и Скина № 15-315406-30.06.2016 г. на Служба по геодезия, картография и кадастър гр. Габрово
3.ВИД И ОПИСАНИЕ НА ИМОТА	Поземлен имот с идентификатор 14218.520.190 / едно четири две едно осем точка пет две нула точка едно девет нула / по кадастралната карта и кадастралните регистри на гр. Габрово. незастроен Площ - 996 / деветстотин деветдесет и шест / кв. м. Трайно предназначение на територията: Урбанизирана Начин на трайно ползване: Ниско застрояване (до 10 м)
4.МЕСТОНАХОЖДЕНИЕ НА ИМОТА	Област Габрово, община Габрово, гр. ГАБРОВО кв. Борово-Велчевци, ул. Никола Войновски № 218 Кадастрален идентификатор 14218.520.190 (едно четири две едно осем точка пет две нула точка едно девет нула); Квартал от регулация № 13, УПИ IX-190 по плана на гр.Габрово, кв."Борово-Велчевци"-II част, одобрен с Решение No 83 от 08.04.2015 г. на Общински съвет Габрово
5.ГРАНИЦИ НА ИМОТА	14218.520.189, 14218.520.186, 14218.520.187, 14218.520.159, 14218.520.191.
6.ДАНЪЧНА ОЦЕНКА НА ИМОТА КЪМ МОМЕНТА НА УТВЪРЖДАВАНЕ НА АКТА:	14 005.80 лв. (четиринадесет хиляди и пет лв. и осемдесет ст.)

7.СЪСОБСТВЕНИЦИ	
8.НОМЕР И ДАТА НА СЪСТАВЕНИ ПО-РАНО АКТОВЕ	АОС № 1644 / 16 март 2005 г.
9.ПРЕДОСТАВЕНИ ПРАВА ЗА УПРАВЛЕНИЕ:	
10.АКТОСЪСТАВИТЕЛ: Милка Атанасова Мирчева - гл.специалист	 (Подпис)
11.ЗАБЕЛЕЖКИ:	