



СЛУЖБА ПО ГЕОДЕЗИЯ, КАРТОГРАФИЯ И КАДАСТЪР - ГР. ГАБРОВО

5300, Пл. "ВЪЗРАЖДАНЕ" №5, ет.4, 066/801644,
gabrovo@cadastre.bg, БУЛСТАТ:130362903

СХЕМА № 15-105684-07.02.2019 г. НА САМОСТОЯТЕЛЕН ОБЕКТ В СГРАДА

с идентификатор 14218.510.253.2.2

Гр. Габрово, общ. Габрово, обл. Габрово

По кадастралната карта и кадастралните регистри, одобрени със Заповед РД-18-64/26.10.2007 г.
на ИЗПЪЛНИТЕЛЕН ДИРЕКТОР НА АГКК

Последно изменение със заповед: 18-14614-03.12.2014 г. на НАЧАЛНИК НА СГКК - ГАБРОВО

Адрес на имота: гр. Габрово, п.к. 5300, ул. СОФРОНИЙ ВРАЧАНСКИ № 1, ет. 0

Самостоятелният обект се намира в сграда № 2, разположена в поземлени имоти с идентификатори
14218.510.252, 14218.510.253

Предназначение на самостоятелния обект: За търговска дейност

Брой нива на обекта: 1

Посочена в документа площ: 92.00 кв.м

Прилежащи части: съотв. ид. ч. от общ. ч. на сгр.

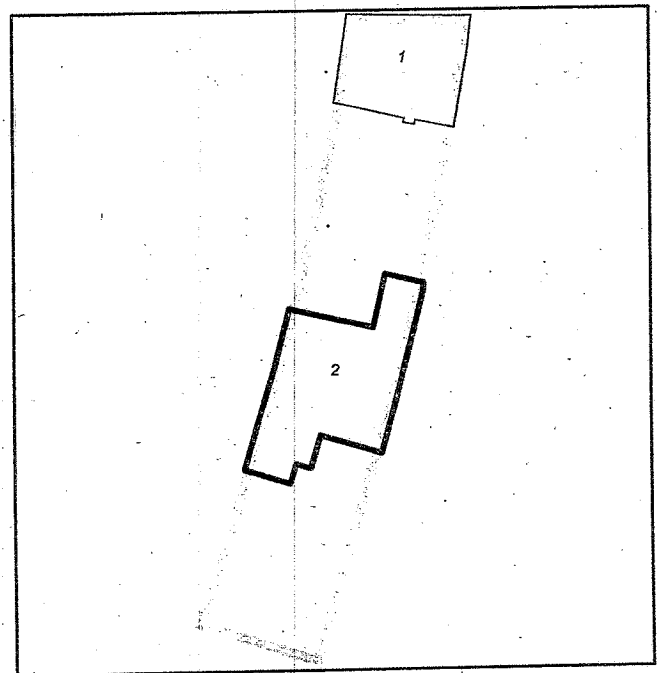
Ниво: 1

Съседни самостоятелни обекти в сградата:

На същия етаж: няма

Под обекта: няма

Над обекта: 14218.510.253.2.3



Собственици:

1. 000215630, ОБЩИНА ГАБРОВО

Няма данни за идеалните части

Акт за частна общинска собственост № 175 том 4 рег. 1452 от 20.05.2015г., издаден от АВ - СЛУЖБА ПО
ВПИСВАНИЯТА - ГР. ГАБРОВО


Носители на други вещни права:

няма данни

Схема № 15-105684-07.02.2019 г. издадена въз основа на
документ с входящ № 01-50279-06.02.2019 г.




/инж. Нели Назарова/



РЕПУБЛИКА БЪЛГАРИЯ

МИНИСТЕРСТВОТО НА РЕГИОНАЛНОТО РАЗВИТИЕ И БЛАГОУСТРОЙСТВО И
МИНИСТЕРСТВОТО НА ПРАВОСЪДИЕТО

ОБЩИНА ГАБРОВО ОБЛАСТ ГАБРОВО

УТВЪРЖДАВАМ: 
(подпис и печат) * *

КМЕТ НА ОБЩИНА:
ТАНЯ ВЕНКОВА ХРИСТОВА
ЕИК: 000215630

Вписване по ЗС/ПВ
Служба по вписванията гр. Габрово

Вх. рег. №: 1452 / 20.05.2015 г.

Акт № 145 том IV / дело № / 20 г.

Партидна книга: том 45810 стр. _____


Умотна партида _____

АКТ № 2084 д.т. _____ кв. № _____ / 20 г.


Съдия по вписванията: _____

ЗА ЧАСТНА ОБЩИНСКА СОБСТВЕНОСТ

Регистър VI
Досие 2084ч



1.ДАТА НА СЪСТАВЯНЕ	12.05.2015 г.
2.ПРАВНО ОСНОВАНИЕ	Чл.59, ал.1 от Закона за общинската собственост и Схема №15-7908-12.01.2015 г. на Служба по геодезия, картография и кадастър гр. Габрово.
3.ВИД И ОПИСАНИЕ НА ИМОТА	Самостоятелен обект с идентификатор 14218.510.253.2.2 /едно четири две едно осем точка пет едно нула точка две пет три точка две точка две / по кадастралната карта и кадастралните регистри на гр. Габрово, етаж 0 /нула/, намиращ се в сграда № 2 / две /, находяща се на ул. " Софроний Врачански " № 1, разположена в поземлен имот 14218.510.253 / едно четири две едно осем точка пет едно нула точка две пет три /. Предназначение на самостоятелния обект: За търговска дейност Брой нива на обекта: 1. Застроена площ: 92.00 / деветдесет и два / кв.м. Към обекта принадлежат и съответните идеални части от общите части на сградата и правото на строеж. Година на построяване: 1968 / хиляда деветстотин шестдесет и осма / година. Вид конструкция: Масивна с носещи стени и стоманобетонени подови конструкции.
4.МЕСТОНАХОЖДЕНИЕ НА ИМОТА	Област Габрово, община Габрово, гр. ГАБРОВО; ул. Софроний Врачански № 1 Кадастрален идентификатор 14218.510.253.2.2 (едно четири две едно осем точка пет едно нула точка две пет три точка две); Квартал от регулация № 242, в УПИ - жил.стр.,общ. и административно обслужване по плана на гр.Габрово, III етап, II част, одобрен с Решение No 103/19.06.2003 на Общински съвет Габрово.

5.ГРАНИЦИ НА ИМОТА	на същия етаж: няма под обекта: няма над обекта: 14218.510.253.2.3
6.ДАНЪЧНА ОЦЕНКА НА ИМОТА КЪМ МОМЕНТА НА УТВЪРЖДАВАНЕ НА АКТА:	60 039.40 лв. (шестдесет хиляди тридесет и девет лв. и четиридесет ст.)
7.СЪСОБСТВЕНИЦИ	
8.НОМЕР И ДАТА НА СЪСТАВЕНИ ПО-РАНО АКТОВЕ	АОС № 287 / 24 април 1997 г.
9.ПРЕДОСТАВЕНИ ПРАВА ЗА УПРАВЛЕНИЕ:	
10.АКТОСЪСТАВИТЕЛ: Милка Атанасова Мирчева - гл.специалист	 (Подпис)
11.ЗАБЕЛЕЖКИ:	