



РЕПУБЛИКА БЪЛГАРИЯ

МИНИСТЕРСТВОТО НА РЕГИОНАЛНОТО РАЗВИТИЕ И БЛАГОУСТРОЙСТВО И
МИНИСТЕРСТВОТО НА ПРАВОСЪДИЕТО

ОБЩИНА ГАБРОВО ОБЛАСТ ГАБРОВО

УТВЪРЖДАВАМ:

(подпис и печат)

КМЕТ НА ОБЩИНА:
ТАНЯ ВЕНКОВА ХРИСТОВА
ЕИК: 000215630



Вписване по ЗС/ПВ

Служба по вписванията гр. Габрово

Дх. рег. № 4009 / 04.12.2015 г.

Ак. № 25 том XII / дело № - /

Партиска книга: том 49568 стр.


Имотна карта №

Д.Т. кв. № / / 20

Съдия по вписванията

АКТ № 2271

ЗА ЧАСТНА ОБЩИНСКА СОБСТВЕНОСТ



Регистър VI
Досие 2271ч

1.ДАТА НА СЪСТАВЯНЕ	23.11.2015 г.
2.ПРАВНО ОСНОВАНИЕ	Чл.59, ал.1 и ал.2 от Закона за общинската собственост и Скиц № 15-491185-12.11.2015 г. на Служба по геодезия, картографи и кадастър гр. Габрово
3.ВИД И ОПИСАНИЕ НА ИМОТА	Поземлен имот с идентификатор 14218.503.639 / едно четир две едно осем точка пет нула три точка шест три девет / п кадастралната карта и кадастралните регистри на гр. Габрово незастроен. Площ - 521 / петстотин двадесет и един / кв. м. Трайно предназначение на територията: Урбанизирана Начин на трайно ползване: За друг вид производствен, складов обект.
4.МЕСТОНАХОЖДЕНИЕ НА ИМОТА	Област Габрово, община Габрово, гр. ГАБРОВО ул. Василка Бенева Кадастрален идентификатор 14218.503.639. (едно четири две едно осем точка пет нула три точка шест три девет); Квартал регулация № 68, УПИ УПИ ХХVI-639 по ПУП на гр. Габрово, Северна зона - II част, одобрен с Решение No 167/21.07.2011 г. на Общински съвет Габрово
5.ГРАНИЦИ НА ИМОТА	имоти 14218.503.301, 14218.503.667, 14218.503.669, 14218.503.302, 14218.503.300.
6.ДАНЪЧНА ОЦЕНКА НА ИМОТА КЪМ МОМЕНТА НА УТВЪРЖДАВАНЕ НА АКТА:	4 768.70 лв.(четири хиляди седемстотин шестдесет и осем лв и седемдесет ст.)


7. СЪСОБСТВЕНИЦИ

8. НОМЕР И ДАТА НА
СЪСТАВЕНИ ПО-РАНО
АКТОВЕ

АОС № 634 / 26 февруари 2007 г.

9. ПРЕДОСТАВЕНИ ПРАВА ЗА УПРАВЛЕНИЕ:

10. АКТОСЪСТАВИТЕЛ:
Милка Атанасова Мирчева - гл. специалист



(Подпис)

11. ЗАБЕЛЕЖКИ:



СЛУЖБА ПО ГЕОДЕЗИЯ, КАРТОГРАФИЯ И КАДАСТЪР - ГР. ГАБРОВО

5300, Пл. "БЪЗРАЖДАНЕ" №5, ет.4, 066/801644,
gabrovo@cadastre.bg, БУЛСТАТ:130362903

СКИЦА НА ПОЗЕМЛЕН ИМОТ № 15-566110-30.12.2015 г.

Поземлен имот с идентификатор 14218.503.639

Гр. Габрово, общ. Габрово, обл. Габрово

По кадастралната карта и кадастралните регистри, одобрени със Заповед РД-18-64/26.10.2007 г.
на ИЗПЪЛНИТЕЛЕН ДИРЕКТОР НА АГКК

Последно изменение със заповед: КД-14-07-448/29.09.2011 г. на НАЧАЛНИК НА СГКК - ГАБРОВО

Адрес на поземления имот: гр. Габрово, п.к. 5300, ул. ВАСИЛКА БЕНЕВА

Площ: 521 кв.м

Трайно предназначение на територията: Урбанизирана

Начин на трайно ползване: За друг вид производствен, складов обект

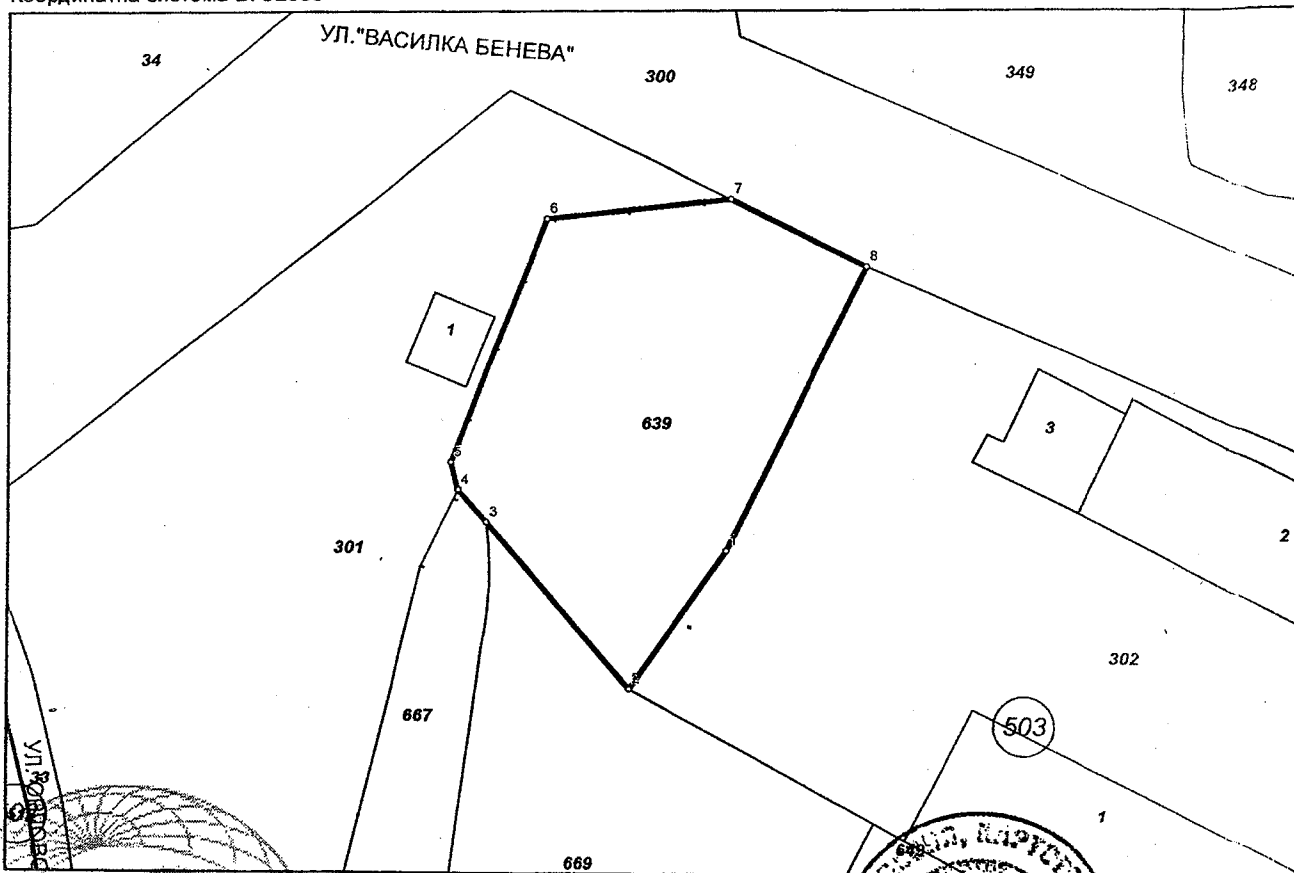
Собственици:

1. 000215630, ОБЩИНА ГАБРОВО

Няма данни за идеалните части

Акт за частна общинска собственост № 25 том XII рег. 4009 от 04.12.2015г., издаден от АВ - СЛУЖБА ПО
ВПИСВАНИЯТА - ГР. ГАБРОВО


Координатна система БГС2005



М 1:500

Номер по предходен план: квартал: 68, парцел: XXVI

Скица № 15-566110-30.12.2015 г. издадена въз основа на
документ с входящ № 01-375605-29.12.2015 г.



Инж. Нели Лазарова

Съседни: 14218.503.301, 14218.503.667, 14218.503.669, 14218.503.302, 14218.503.300

Списък с координатите на точките, определящи границите на поземления имот:

Координатна система БГС2005

Точка №	Координати	
	X [м]	Y [м]
1.	4751179.96	485976.37
2.	4751170.85	485970.10
3.	4751181.80	485960.61
4.	4751184.00	485958.70
5.	4751185.85	485958.21
6.	4751202.07	485964.50
7.	4751203.34	485976.55
8.	4751198.88	485985.55

Скица № 15-566110-30.12.2015 г. издадена въз основа на документ с входящ № 01-375605-29.12.2015 г.



инж. Нели Пазарова