

РЕПУБЛИКА БЪЛГАРИЯ  
МИНИСТЕРСТВО НА РЕГИОНАЛНОТО РАЗВИТИЕ И БЛАГОУСТРОЙСТВОТО



Вписване по ЗС/ПВ


УТВЪРЖДАВАМ:

(подпис и печат)

КМЕТ НА ОБЩИНА:  
ТОМИСЛАВ ПЕЙКОВ ДОНЧЕВ


(име, презиме, фамилия)

Община Габрово с/ЕИК 000215630




АКТ N:1294  
ЗА ЧАСТНА ОБЩИНСКА СОБСТВЕНОСТ

Регистър: 2  
Картотека: 7  
Досие(РЗ): 1294



1.ДАТА НА СЪСТАВЯНЕ	14.05.2009 год.
2.ПРАВНО ОСНОВАНИЕ	Чл.2, ал.1, т.2 от ЗОС, § 42 от ПрЗР на ЗИДЗОС /ДВ бр.96/1999г., изм. бр.36/2006г., в сила от 01.07.2006г./ и Скица № 1664/06.04.2009 г. на Служба по геодезия, картография и кадастър - Габрово
3.ВИД И ОПИСАНИЕ НА ИМОТА	Поземлен имот 14218.509.588/четирнадесет хиляди двеста и осемнадесет, точка, петстотин и девет, точка, петстотин осемдесет и осем/ по кадастралната карта на гр.Габрово, незастроен  Площ: 518/петстотин и осемнадесет/ кв.м. Трайно предназначение на територията: Урбанизирана Начин на трайно ползване: Ниско застрояване( до 10 м) Стар идентификатор: квартал 192, парцел IX.
4.МЕСТОНАХОЖДЕНИЕ НА ИМОТА:	Област Габрово, Община Габрово, гр. Габрово, ул. Роден край, ул.Иван Димов
5.ГРАНИЦИ НА ИМОТА:	имоти: 14218.509.589; 14218.509.81 и 14218.509.83.
6.ДАНЪЧНА ОЦЕНКА НА ИМОТА КЪМ МОМЕНТА НА УТВЪРЖДАВАНЕ НА АКТА.	14522.10 лв./четирнадесет хиляди петстотин двадесет и два лева и десет стотинк./
7. БИВШИ СОБСТВЕНИК НА ИМОТА	Държавата

8. СЪСОБСТВЕНИЦИ	няма	
9. НОМЕР И ДАТА НА СЪСТАВЕНИ ПО-РАНО АКТОВЕ	АДС № № 1237/25.12.1951 г.	
10. ПРЕДОСТАВЕНИ ПРАВА ЗА УПРАВЛЕНИЕ		
11. РАЗПОРЕДИТЕЛНИ ДЕЙСТВИЯ С ИМОТА (ЧАСТ ОТ ИМОТА)		
12. АКТОСЪСТАВИТЕЛ инж. Желязка Съботинова Иванова - ст. експерт в отдел "ОС"		Подпис 
13. ЗАБЕЛЕЖКИ		



## СЛУЖБА ПО ГЕОДЕЗИЯ, КАРТОГРАФИЯ И КАДАСТЪР - ГР. ГАБРОВО

5300, Пл. "ВЪЗРАЖДАНЕ" №5, ет.4, 066/801644,  
gabrovo@cadastre.bg, БУЛСТАТ:130362903

### СКИЦА НА ПОЗЕМЛЕН ИМОТ № 15-1196914-14.10.2022 г.

Поземлен имот с идентификатор 14218.509.588

Гр. Габрово, общ. Габрово, обл. Габрово

По кадастралната карта и кадастралните регистри, одобрени със Заповед РД-18-64/26.10.2007 г.

на ИЗПЪЛНИТЕЛЕН ДИРЕКТОР НА АГКК

Последно изменение на кадастралната карта и кадастралните регистри, засягащо поземления имот е със Заповед КД-14-07-68/20.03.2009 г. на НАЧАЛНИК НА СГКК - ГАБРОВО

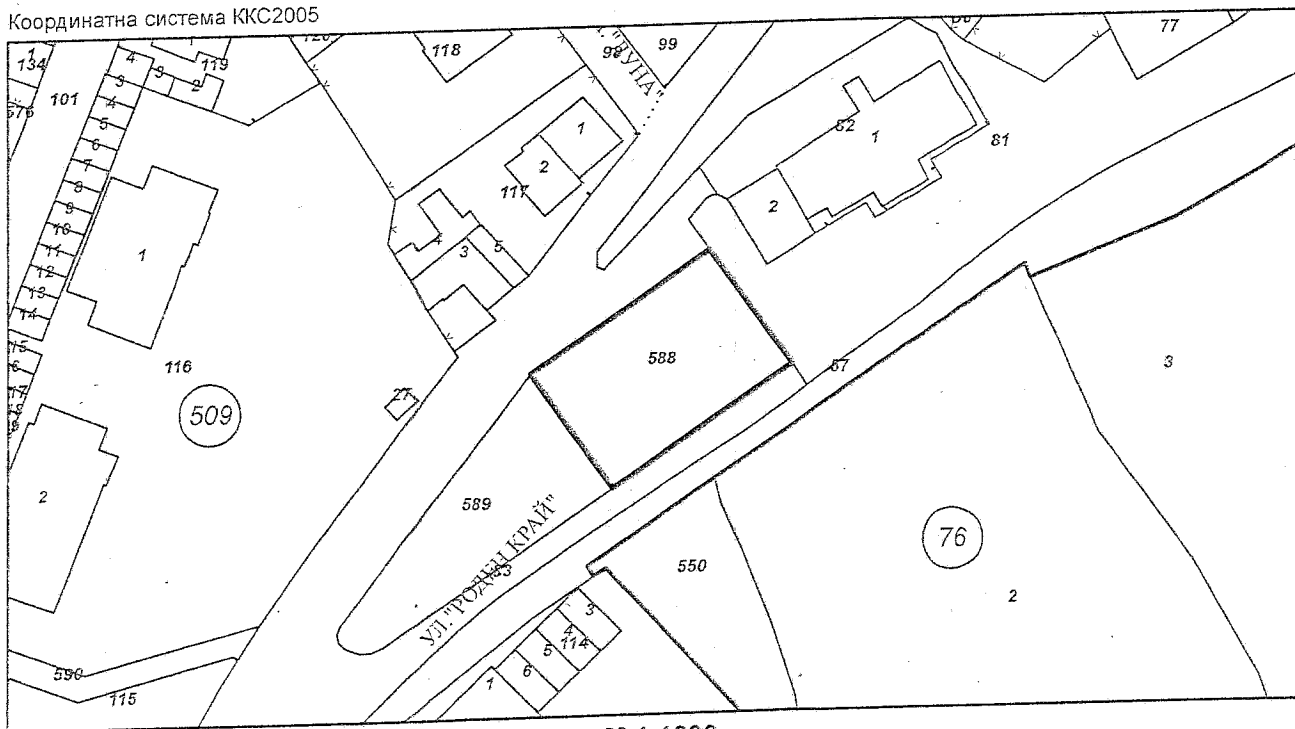
Адрес на поземления имот: гр. Габрово, ул. РОДЕН КРАЙ

Площ: 518 кв. м

Трайно предназначение на територията: Урбанизирана

Начин на трайно ползване: Ниско застрояване (до 10 м)

Координатна система ККС2005



М 1:1000

Номер по предходен план: квартал: 192, парцел: IX  
Съседи: 14218.509.589, 14218.509.81, 14218.509.83

Собственици по данни от КРНИ:

1. 000215630, ОБЩИНА ГАБРОВО


Няма данни за идеалните части

Акт за частна общинска собственост № 66 том IV рег. 1090 от 16.05.2009г. издаден от АВ - СЛУЖБА ПО  
ВПИСВАНИЯТА - ГР. ГАБРОВО

Носители на други вещни права по данни от КРНИ:

няма данни

Скица № 15-1196914-14.10.2022 г. издадена въз основа на  
заявление с входящ № 01-581456-06.10.2022 г.



/инж. Савина Савчева/

