

РЕПУБЛИКА БЪЛГАРИЯ  
МИНИСТЕРСТВО НА РЕГИОНАЛНОТО РАЗВИТИЕ И БЛАГОУСТРОЙСТВОТО

ОБЩИНА ГАБРОВО ОБЛАСТ ГАБРОВО


Вписване по ЗСА/ТВ

ВХОДЯЩ № 1026/17.05.2009  
ПАРТИДА: 1188  
Съгласно по Вписването

УТВЪРЖДАВАМ:.....  
(подпис и печат)

КМЕТ НА ОБЩИНА:  
ТОМИСЛАВ ПЕЙКОВ ДОНЧЕВ  
(име, презиме, фамилия)  
Община Габрово с ЕИК 000215630


*[Handwritten signature]*



АКТ №1291  
ЗА ЧАСТНА ОБЩИНСКА СОБСТВЕНОСТ

Регистър: 2  
Картотека: 7  
Досие(РЗ): 1291

1.ДАТА НА СЪСТАВЯНЕ	22.04.2009 год.
2.ПРАВНО ОСНОВАНИЕ	Чл.2, ал.1, т.2 от ЗОС, § 42 от ПрЗР на ЗИДЗОС /ДВбр.96/1999г., изм. бр.36/2006г.. в сила от 01.07.2006г./ и Скица № 1665/06.04.2009 г. на Служба по геодезия, картография и кадастър - Габрово
3.ВИД И ОПИСАНИЕ НА ИМОТА	Поземлен имот 14218.509.589/четиринадесет хиляди двеста и осемнадесет, точка, петстотин и девет, точка, петстотин осемдесет и девет/ по кадастралната карта на гр.Габрово. незастроен  Площ: 467/четиристотин шестдесет и седем/ кв.м. Трайно предназначение на територията: Урбанизирана Начин на трайно ползване: Ниско застрояване( до 10 м) Стар идентификатор: квартал 192, парцел XI.
4.МЕСТОНАХОЖДЕНИЕ НА ИМОТА:	Област Габрово, Община Габрово, гр. Габрово, ул. Роден край, ул.Иван Димов
5.ГРАНИЦИ НА ИМОТА:	имоти: 14218.509.588: 14218.509.83.
6.ДАНЪЧНА ОЦЕНКА НА ИМОТА КЪМ МОМЕНТА НА УТВЪРЖДАВАНЕ НА АКТА.	13092.30 лв./тринадесет хиляди деветдесет и два лева и тридесет стотинки/
7. БИВШ СОБСТВЕНИК НА ИМОТА	Държавата

8. СЪСОБСТВЕНИЦИ	няма
9. НОМЕР И ДАТА НА СЪСТАВЕНИ Ю-РАНО АКТОВЕ	ЛДС № № 1237/25.12.1951 г.
10. ПРЕДОСТАВЕНИ ПРАВА ЗА УПРАВЛЕНИЕ	
11. РАЗПОРЕДИТЕЛНИ ДЕЙСТВИЯ С ИМОТА (ЧАСТ ОТ ИМОТА)	
12. АКТОСЪСТАВИТЕЛ	инж. Желязка Съботинова Иванова - ст. експерт в отдел "ОС"
13. ЗАБЕЛЕЖКИ	Подпис 



## СЛУЖБА ПО ГЕОДЕЗИЯ, КАРТОГРАФИЯ И КАДАСТЪР - ГР. ГАБРОВО

5300, Пл. "БЪЗРАЖДАНЕ" №5, ет.4, 066/801644,  
gabrovo@cadastre.bg, БУЛСТАТ:130362903

### СКИЦА НА ПОЗЕМЛЕН ИМОТ № 15-1196917-14.10.2022 г.

Поземлен имот с идентификатор 14218.509.589

Гр. Габрово, общ. Габрово, обл. Габрово

По кадастралната карта и кадастралните регистри, одобрени със Заповед РД-18-64/26.10.2007 г.

на ИЗПЪЛНИТЕЛЕН ДИРЕКТОР НА АГКК

Последно изменение на кадастралната карта и кадастралните регистри, засягащо поземления имот е със Заповед КД-14-07-68/20.03.2009 г. на НАЧАЛНИК НА СГКК - ГАБРОВО

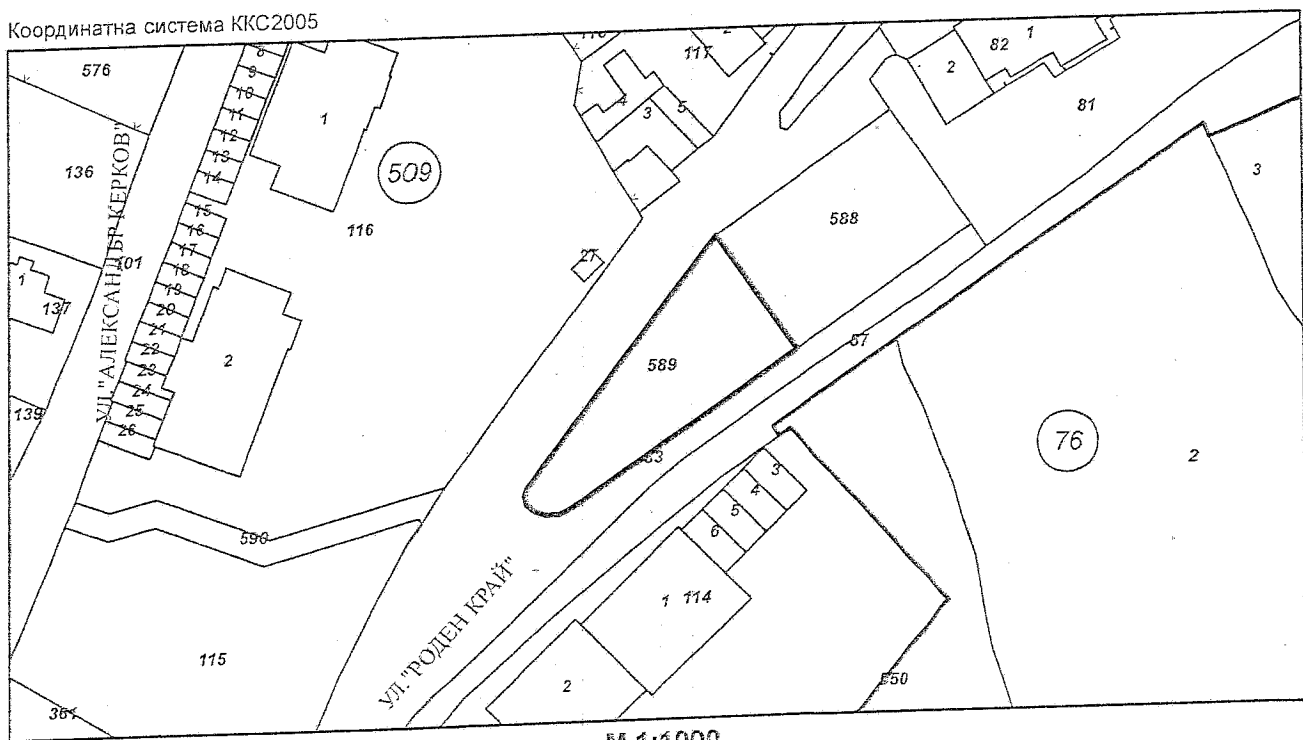
Адрес на поземления имот: гр. Габрово, ул. РОДЕН КРАЙ

Площ: 467 кв. м

Трайно предназначение на територията: Урбанизирана

Начин на трайно ползване: Ниско застрояване (до 10 m)

Координатна система ККС2005



М 1:1000

Номер по предходен план: квартал: 192, парцел: XI  
Съседни: 14218.509.588, 14218.509.83

Собственици по данни от КРНИ:

1. 000215630, ОБЩИНА ГАБРОВО

Няма данни за идеалните части

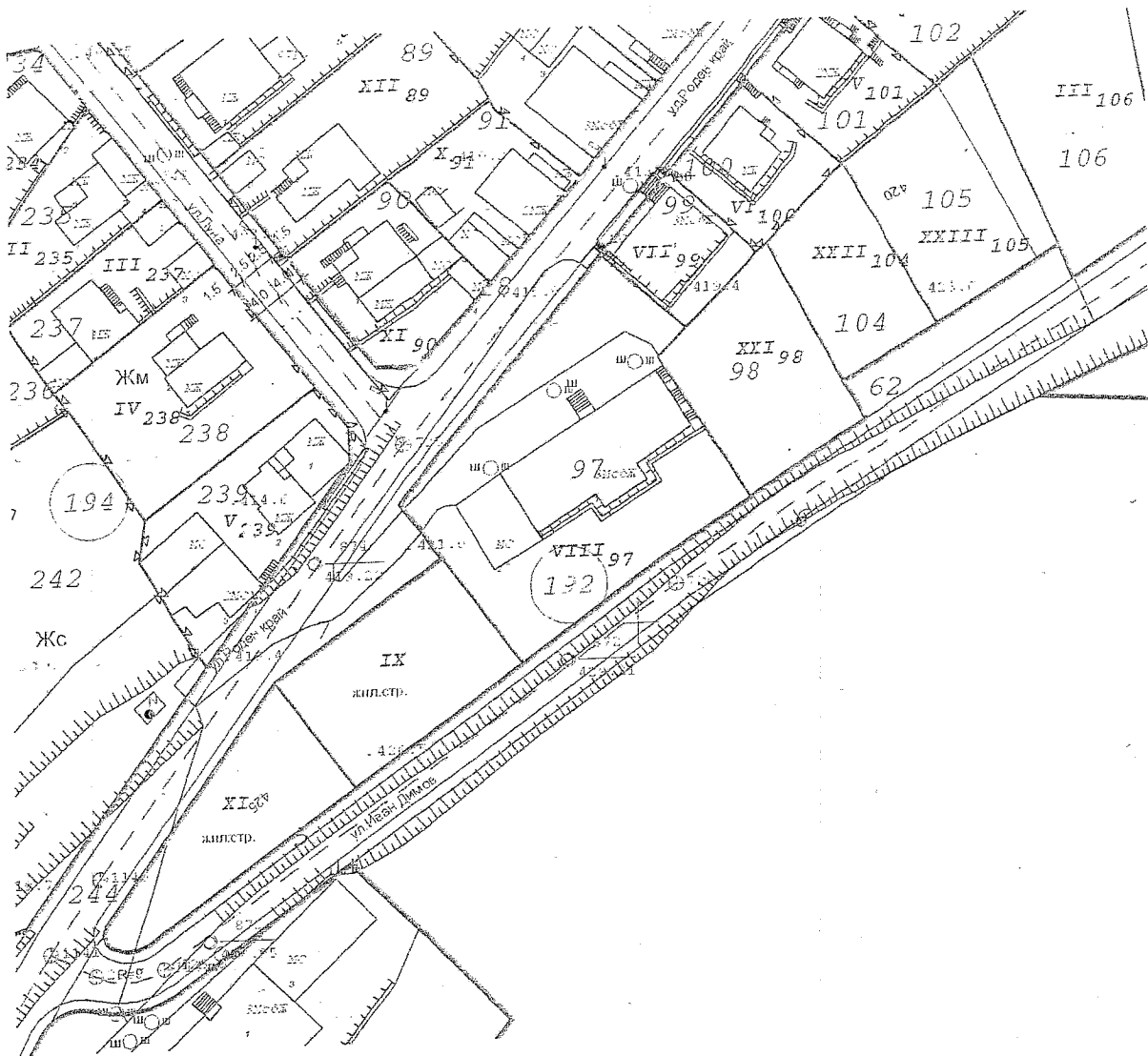
Акт за частна общинска собственост № 26 том IV рег. 1036 от 12.05.2009г., издаден от АВ - СЛУЖБА ПО  
ВПИСВАНИЯТА - ГР. ГАБРОВО

Носители на други вещни права по данни от КРНИ:  
няма данни

Скица № 15-1196917-14.10.2022 г. издадена въз основа на  
заявление с входящ № 01-581456-06.10.2022 г.



инж. Савина Савчева



УДН IX и XI

проект связи вод

2009 от 04

14.18. 503. 81