



РЕПУБЛИКА БЪЛГАРИЯ

МИНИСТЕРСТВОТО НА РЕГИОНАЛНОТО РАЗВИТИЕ И БЛАГОУСТРОЙСТВО И
МИНИСТЕРСТВОТО НА ПРАВОСЪДИЕТО

ОБЩИНА Габрово ОБЛАСТ Габрово

УТВЪРЖДАВАМ:



КМЕТ НА ОБЩИНА:
ТАНЯ ВЕНКОВА ХРИСТОВА *

ЕИК: 000215630

Вписване по ЗС/ПВ

Служба по вписванията гр. Габрово

Вх. рег. № 1841 / 01.08.14 г.

Актив 90 том VI / дело № 1 / 14 г.

Наредбата излиза: том _____ стр. _____

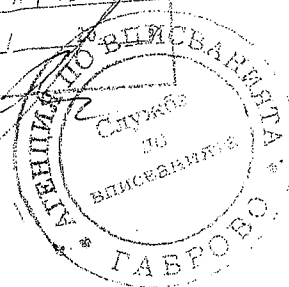
Име на парцела _____

Д.Г. _____ кв. № _____

Служба по вписванията

АКТ № 1841

ЗА ЧАСТНА ОБЩИНСКА СОБСТВЕНОСТ



Регистър VI
Досие 1841ч

1.ДАТА НА СЪСТАВЯНЕ	27.06.2014 г.
2.ПРАВНО ОСНОВАНИЕ	Чл.59, ал. 2 от Закона за общинската собственост, Заповед № 250/18.02.2014 г. на кмета на Община Габрово и Скица № 15-198088-18.06.2014 г. на Служба по геодезия, картография и кадастър гр. Габрово
3.ВИД И ОПИСАНИЕ НА ИМОТА	Поземлен имот с идентификатор 14218.503.76 / едно четири две едно осем точка пет нула три точка седем шест / по кадастралната карта и кадастралните регистри на гр. Габрово, незастроен. Площ: 779 / седемстотин седемдесет и девети / кв.м. Трайно предназначение на територията: Урбанизирана. Начин на трайно ползване: Ниско застрояване (до 10 м).
4.МЕСТОНАХОЖДЕНИЕ НА ИМОТА	Област Габрово, община Габрово, гр. ГАБРОВО ул. Златен дол № 6 Кадастрален идентификатор 14218.503.76 (едно четири две едно осем точка пет нула три точка седем шест); Квартал от регулация № 50, УПИ III-76 по ПУП на Северна зона-Габрово. II част, одобрен с Решение No 167/21.07.2011 г.
5.ГРАНИЦИ НА ИМОТА	имоти: 14218.25.533, 14218.503.612, 14218.503.75, 14218.503.177, 14218.503.77.
6.ДАНЪЧНА ОЦЕНКА НА ИМОТА КЪМ МОМЕНТА НА УТВЪРЖДАВАНЕ НА	7051.00(седем хиляди петдесет и един) лв.

7. СЪСОБСТВЕНИЦИ


8. НОМЕР И ДАТА НА
СЪСТАВЕНИ ПО-РАНО
АКТОВЕ

АОС № 1705 / 22 април 2013 г.

9. ПРЕДОСТАВЕНИ ПРАВА ЗА УПРАВЛЕНИЕ:

10. АКТОСЪСТАВИТЕЛ:

Милка Атанасова Мирчева - гл. специалист



(Подпис)

11. ЗАБЕЛЕЖКИ:



АГЕНЦИЯ ПО ГЕОДЕЗИЯ,
КАРТОГРАФИЯ И КАДАСТЪР

СЛУЖБА 1818, П. ГАБРОВО, М-ОБЛ. Г. ГАБРОВО
Т. 02/818 83 83, ФАКС 02/855 53 33
ACAD@CADASTRE.BG WWW.CADASTRE.BG

стр. 1 от 2

СЛУЖБА ПО ГЕОДЕЗИЯ, КАРТОГРАФИЯ И КАДАСТЪР - ГР. ГАБРОВО

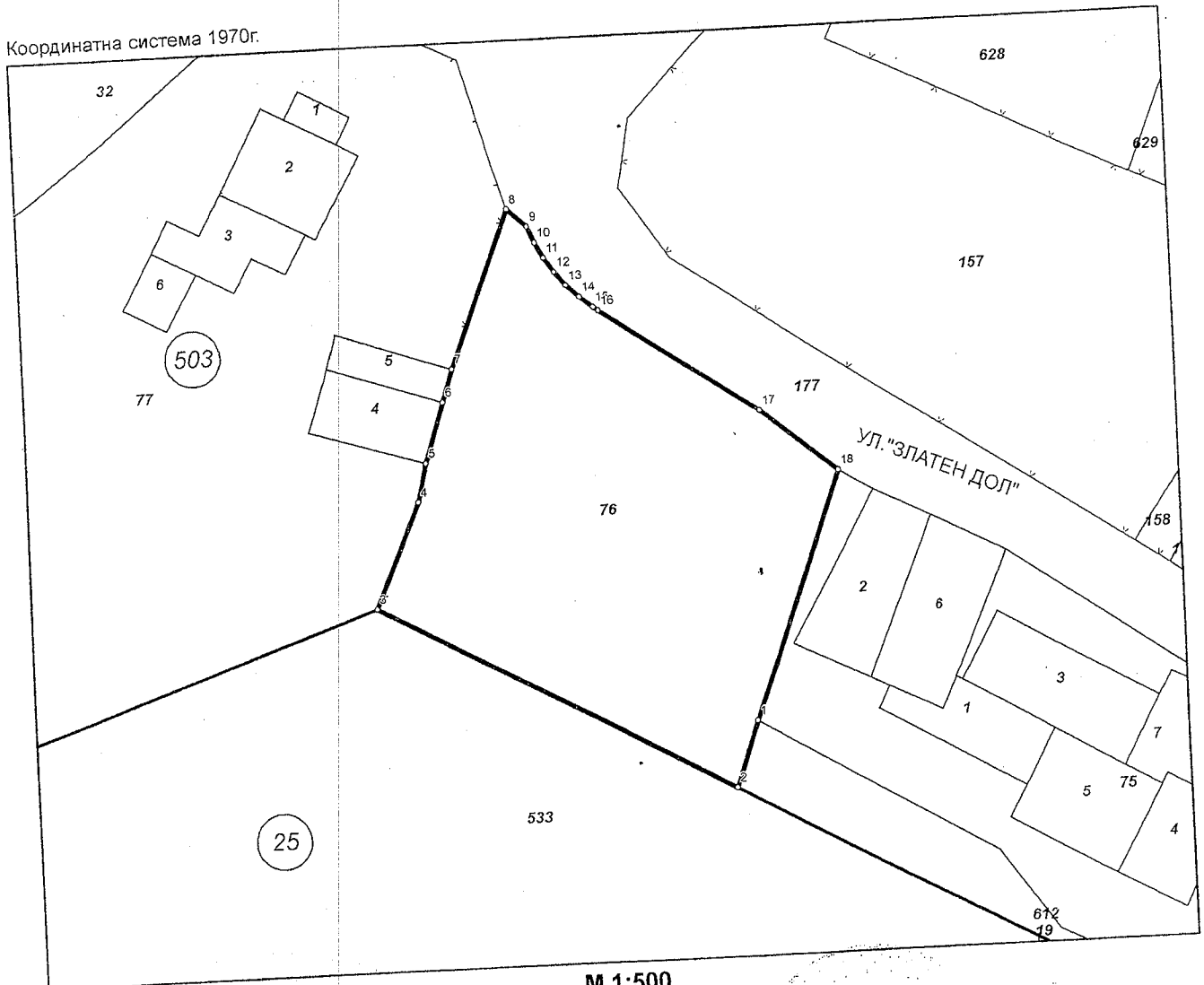
5300, Пл. "ВЪЗРАЖДАНЕ" №5, ет.4, 066/801644,
gabrovo@cadastre.bg, БУЛСТАТ:130362903

СКИЦА НА ПОЗЕМЛЕН ИМОТ № 15-198088-18.06.2014 г.

Поземлен имот с идентификатор 14218.503.76

Гр. Габрово, общ. Габрово, обл. Габрово
По кадастралната карта и кадастралните регистри, одобрени със Заповед РД-18-64/26.10.2007 г.
на **ИЗПЪЛНИТЕЛЕН ДИРЕКТОР НА АГКК**
Последно изменение със заповед: 18-8106-02.06.2014 г. на **НАЧАЛНИК НА СГКК - ГАБРОВО**
Адрес на поземления имот: гр. Габрово, п.к. 5300, ул. ЗЛАТЕН ДОЛ № 6
Площ: **779 кв.м**
Трайно предназначение на територията: **Урбанизирана**
Начин на трайно ползване: **Ниско застрояване (до 10 m)**


Координатна система 1970г.



М 1:500

Номер по предходен план: 461, квартал: 1, парцел: IV

Скица № 15-198088-18.06.2014 г. издадена въз основа на
документ с входящ № 01-132262-18.06.2014 г.



Инж. Иванка Димитрова

Собственици:

1. **000215630, ОБЩИНА ГАБРОВО**

Няма данни за идеалните части

Акт за частна общинска собственост № 41 том IV рег. 1074 от 26.04.2013г., издаден от АВ - СЛУЖБА ПО
ВПИСВАНИЯТА - ГР. ГАБРОВОСъседни: **14218.25.533, 14218.503.612, 14218.503.75, 14218.503.177, 14218.503.77****Списък с координатите на точките, определящи границите на поземления имот:**

Координатна система 1970г.

Точка №	Координати	
	X [м]	Y [м]
1.	4664762.80	8671685.72
2.	4664758.08	8671683.96
3.	4664772.22	8671657.96
4.	4664779.81	8671661.29
5.	4664782.64	8671661.96
6.	4664787.08	8671663.38
7.	4664789.48	8671664.17
8.	4664800.85	8671668.75
9.	4664799.50	8671670.19
10.	4664798.30	8671670.70
11.	4664797.16	8671671.31
12.	4664796.09	8671672.05
13.	4664795.10	8671672.88
14.	4664794.20	8671673.80
15.	4664793.41	8671674.78
16.	4664793.15	8671675.16
17.	4664785.41	8671686.77
18.	4664780.75	8671692.46