




РЕПУБЛИКА БЪЛГАРИЯ

МИНИСТЕРСТВОТО НА РЕГИОНАЛНОТО РАЗВИТИЕ И БЛАГОУСТРОЙСТВО И  
МИНИСТЕРСТВОТО НА ПРАВОСЪДИЕТО

ОБЩИНА Габрово ОБЛАСТ Габрово



УТВЪРЖДАВАМ: .....  
(подпис и печат) \* \*

КМЕТ НА ОБЩИНА:  
ТАНЯ ВЕНКОВА ХРИСТОВА

ЕИК: 000215630

Вписване по ЗС/ПВ

Служба по вписванията гр. Габрово

Вх. рег. № 1875 / 01.07.14 г.

Актов № 89 том VI / дело № 10

Чертена площ: том \_\_\_\_\_ стр. \_\_\_\_\_

Изготвен картон: 40016

Л.П. \_\_\_\_\_ кв. № \_\_\_\_\_

Съдия по вписванията

АКТ № 1840

ЗА ЧАСТНА ОБЩИНСКА СОБСТВЕНОСТ



Регистър VI  
Досие 1840ч

1.ДАТА НА СЪСТАВЯНЕ	27.06.2014 г.
2.ПРАВНО ОСНОВАНИЕ	Чл.59, ал.1 от Закона за общинската собственост и Скица № 15-198061-18.06.2014 г. на Служба по геодезия, картография и кадастър гр. Габрово
3.ВИД И ОПИСАНИЕ НА ИМОТА	Поземлен имот с идентификатор 14218.502.366 / едно четири две едно осем точка пет нула две точка три шест шест / по кадастралната карта и кадастралните регистри на гр. Габрово, незастроен. Площ: 497 / четиристотин деветдесет и седем / кв.м. Трайно предназначение на територията: Урбанизирана. Начин на трайно ползване: Средно застрояване (от 10 до 15 м).
4.МЕСТОНАХОЖДЕНИЕ НА ИМОТА	Област Габрово, община Габрово, гр. ГАБРОВО бул. Бойката № 61 Кадастрален идентификатор 14218.502.366 ( едно четири две едно осем точка пет нула две точка три шест шест ); Квартал от регулация № 54, УПИ III-366 по ПУП на Северна зона- Габрово, II част, одобрен с Решение No 167/21.07.2011 г.
5.ГРАНИЦИ НА ИМОТА	имоти: 14218.502.367, 14218.502.364, 14218.502.365.
6.ДАНЪЧНА ОЦЕНКА НА ИМОТА КЪМ МОМЕНТА НА УТВЪРЖДАВАНЕ НА АКТА:	4886.00 ( четири хиляди осемстотин осемдесет и шест ) лева

7. СЪСОБСТВЕНИЦИ


8. НОМЕР И ДАТА НА  
СЪСТАВЕНИ ПО-РАНО  
АКТОВЕ

АОС № 800 / 15 януари 2001 г.

9. ПРЕДОСТАВЕНИ ПРАВА ЗА УПРАВЛЕНИЕ:

10. АКТОСЪСТАВИТЕЛ:

Милка Атанасова Мирчева - гл. специалист



(Подпис)

11. ЗАБЕЛЕЖКИ:



## СЛУЖБА ПО ГЕОДЕЗИЯ, КАРТОГРАФИЯ И КАДАСТЪР - ГР. ГАБРОВО

5300, Пл. "ВЪЗРАЖДАНЕ" №5, ет.4, 066/801644,  
gabrovo@cadastre.bg, БУЛСТАТ:130362903

### СКИЦА НА ПОЗЕМЛЕН ИМОТ № 15-198061-18.06.2014 г.

Поземлен имот с идентификатор **14218.502.366**

Гр. Габрово, общ. Габрово, обл. Габрово

По кадастралната карта и кадастралните регистри, одобрени със **Заповед РД-18-64/26.10.2007 г.**

на **ИЗПЪЛНИТЕЛЕН ДИРЕКТОР НА АГКК**

Последно изменение със заповед: **18-4587-09.04.2014 г.** на **НАЧАЛНИК НА СГКК - ГАБРОВО**

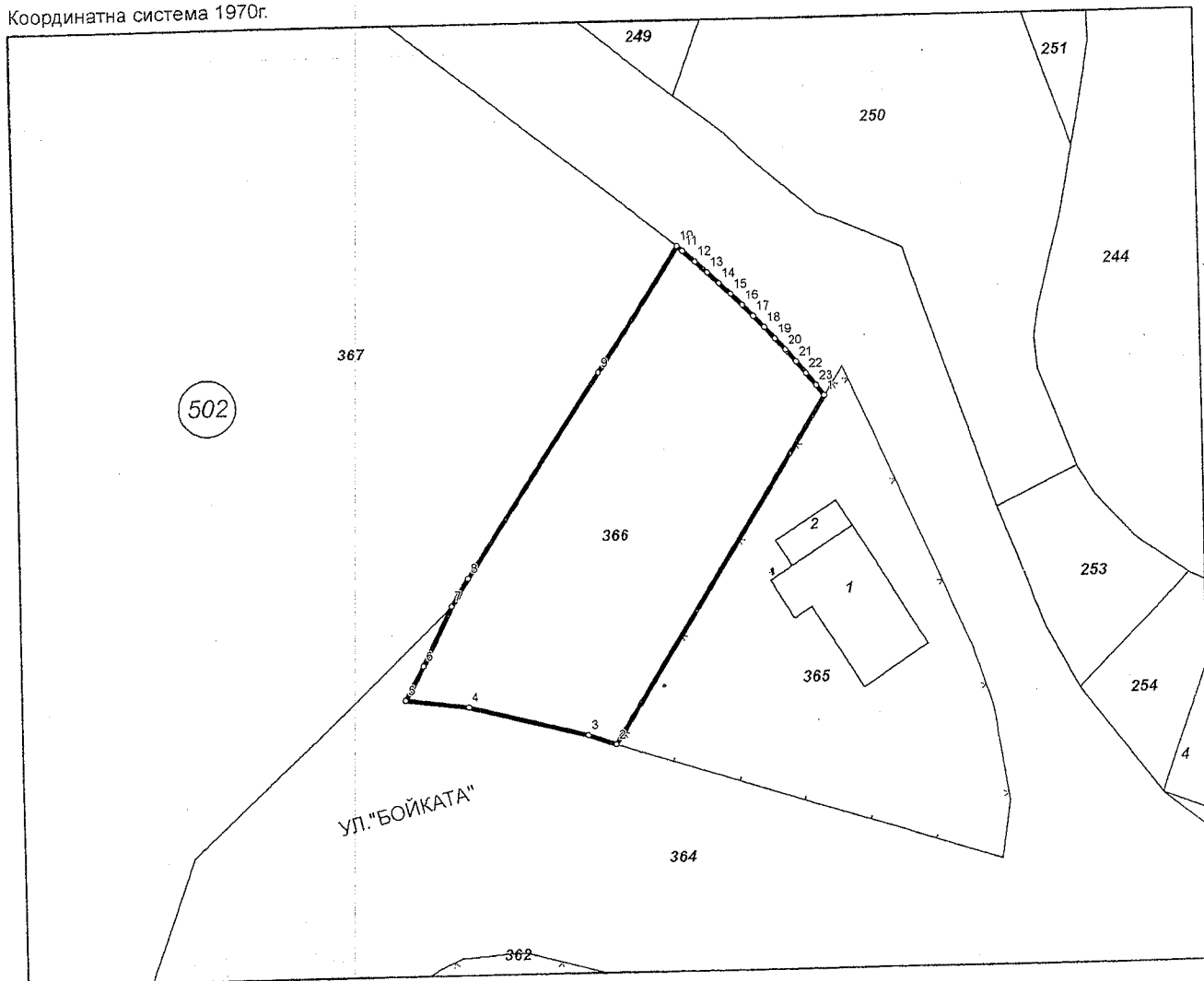
Адрес на поземления имот: **гр. Габрово, п.к. 5300, БОЙКАТА № 61**

Площ: **497 кв.м**

Трайно предназначение на територията: **Урбанизирана**

Начин на трайно ползване: **Средно застрояване (от 10 до 15 м)**

Координатна система 1970г.



М 1:500

Номер по предходен план: **265, квартал: 10, парцел: VII**

Скица № 15-198061-18.06.2014 г. издадена въз основа на документ с входящ № 01-132240-18.06.2014 г.



инж. Иванка Димитрова

Собственици:

1. **000215630, ОБЩИНА ГАБРОВО**

Няма данни за идеалните части

Акт за частна общинска собственост № 70 том II рег. 1478 от 20.07.2001г., издаден от АВ - СЛУЖБА ПО  
ВПИСВАНИЯТА - ГР. ГАБРОВОСъседни: **14218.502.367, 14218.502.364, 14218.502.365****Списък с координатите на точките, определящи границите на поземления имот:**

Координатна система 1970г.

Точка №	Координати	
	X [м]	Y [м]
1.	4665119.26	8671396.85
2.	4665094.85	8671381.38
3.	4665095.56	8671379.42
4.	4665097.71	8671370.83
5.	4665098.27	8671366.25
6.	4665100.67	8671367.58
7.	4665104.81	8671369.71
8.	4665106.75	8671370.92
9.	4665121.23	8671380.58
10.	4665130.10	8671386.46
11.	4665129.77	8671386.84
12.	4665129.03	8671387.71
13.	4665128.27	8671388.57
14.	4665127.50	8671389.41
15.	4665126.72	8671390.23
16.	4665125.93	8671391.04
17.	4665125.12	8671391.83
18.	4665124.30	8671392.61
19.	4665123.46	8671393.38
20.	4665122.61	8671394.12
21.	4665121.74	8671394.88
22.	4665120.88	8671395.59
23.	4665119.98	8671396.30

Скица № 15-198061-18.06.2014 г. издадена въз основа на  
документ с входящ № 01-132240-18.06.2014 г.

/инж. Иванка Димитрова/