




РЕПУБЛИКА БЪЛГАРИЯ

МИНИСТЕРСТВОТО НА РЕГИОНАЛНОТО РАЗВИТИЕ И БЛАГОУСТРОЙСТВО И
МИНИСТЕРСТВОТО НА ПРАВОСЪДИЕТО

ОБЩИНА ГАБРОВО ОБЛАСТ ГАБРОВО

УТВЪРЖДАВАМ: 

(подпис и печат)

КМЕТ НА ОБЩИНА:

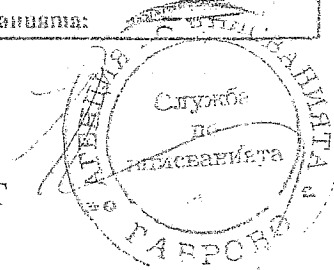
ТАНЯ ВЕНКОВА ХРИСТОВА

ЕИК: 000215630

Вписване по ЗО/ПВ		Община гр. Габрово	
Вх. рег. №	1288	Л 3 - ПБ - 2021	г.
Акт №	14	том V / дело №	408.13 / 20
Партична книга: том		стр.	1/20
Имотна партида	408.13		
Д.Т.	ка. №	1	20
Съдия по вписванията:			

АКТ № 2586

ЗА ЧАСТНА ОБЩИНСКА СОБСТВЕНОСТ



Регистър VI
Досие 2586ч

1.ДАТА НА СЪСТАВЯНЕ	01.06.2021 г.
2.ПРАВНО ОСНОВАНИЕ	Чл.2, ал.1, т.1 от Закона за общинската собственост. Заповед №234/07.06.2006 на Областния управител на област Габрово и скица №221/29.03.2021г. издадена от Община Габрово
3.ВИД И ОПИСАНИЕ НА ИМОТА	Новообразуван имот №408.13 в м.Юрта, землище на с.Баланите, ЕКАТТЕ 02347, общ.Габрово, одобрен със Заповед №234/07.06.2006г. на Областния управител на област Габрово. Площ:415 (четирисотин и петнадесет) кв.м. Начин на трайно ползване: за земеделски труд и отдих (съгласно §4 от ПЗР на ЗСПЗЗ) Категория на земята при неполивни условия: девета
4.МЕСТОНАХОЖДЕНИЕ НА ИМОТА	Област Габрово, община Габрово, с.Баланите, м. Юрта
5.ГРАНИЦИ НА ИМОТА	02347.408.8 02347.408.9 имоти по КК на з-ще Балани
6.ДАНЪЧНА ОЦЕНКА НА ИМОТА КЪМ МОМЕНТА НА УТВЪРЖДАВАНЕ НА АКТА:	10,98 (словом: десет лв. и деветдесет и осем ст.)

7. СЪСОБСТВЕНИЦИ

8. НОМЕР И ДАТА НА
СЪСТАВЕНИ ПО-РАНО
АКТОВЕ

9. ПРЕДОСТАВЕНИ ПРАВА ЗА УПРАВЛЕНИЕ:

На основание чл. 12, ал. 5 от Закона за общинската собственост, имотът се управлява от Кмета
Община Габрово.

10. АКТОСЪСТАВИТЕЛ:

Галина Иванова Марева - гл. експерт


(Подпис)

11. ЗАБЕЛЕЖКИ:

СЛУЖЕБНА СКИЦА

№ 221/29.03.2021 г.

М 1:500

на новообразуван имот № 408.13

по плана на новообразуваните имоти на местност Юрта, землище на с. Баланите, код по ЕКАТТЕ 02347, община Габрово, одобрен със заповед № 234/07.06.2006 г. на областния управител на област Габрово
 Новообразуваният имот е собственост на: ОБЩИНА ГАБРОВО, ЕГН: 0000215630; адрес: с. Баланите, с.БОГДАНЧОВЦИ, п.код 5300; документ: Няма документ за собственост, издаден от РС-ГАБРОВО
 Площ на новообразувания имот: 415 кв.м.

Вид територия: земеделска

Вид собственост: Общинска частна

НТП: за земеделски труд и отдых (съгласно пар.4 от ЗСПЗЗ)

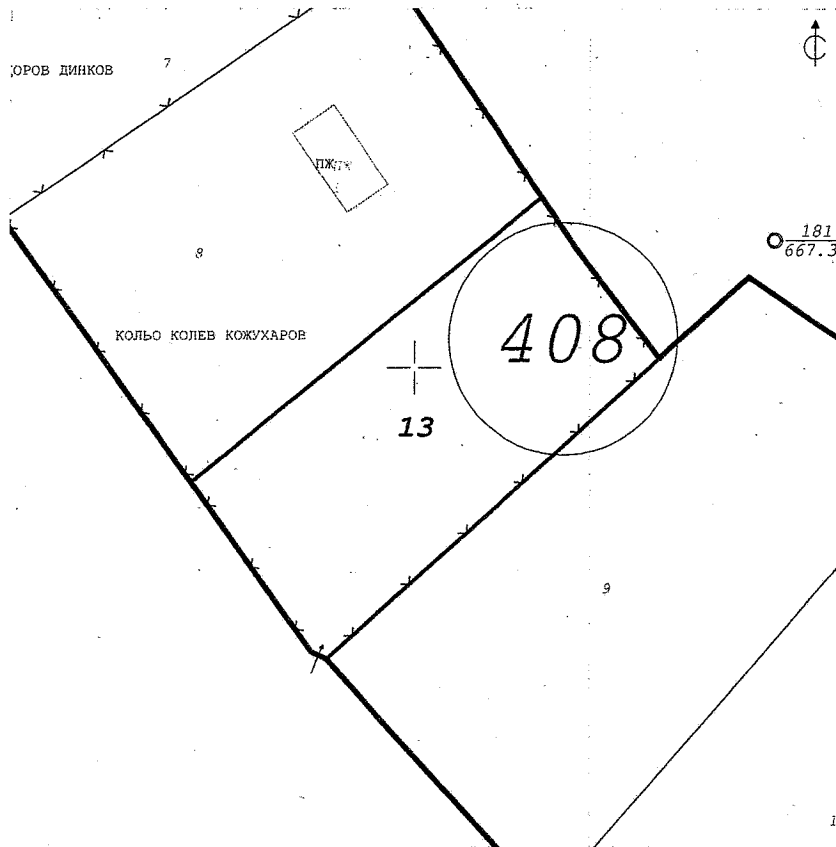
Категория: IX

Ограничения на собствеността: няма


В имота няма построени сгради

При съседи на имота:

1. 408.8 на КОЛЬО КОЖУХАРОВ
2. 408.9 на Николай Кожухаров
3. имоти по КК на 3-ще Балани

Изработил: 

/Хр. Буров /

Заверил: 

/ инж. С. Корназова /

Община: Габрово