



## РЕПУБЛИКА БЪЛГАРИЯ

МИНИСТЕРСТВОТО НА РЕГИОНАЛНОТО РАЗВИТИЕ И БЛАГОУСТРОЙСТВО И  
МИНИСТЕРСТВОТО НА ПРАВОСЪДИЕТО

## ОБЩИНА ГАБРОВО ОБЛАСТ ГАБРОВО


УТВЪРЖДАВАМ: .....

(подпис и печат)

КМЕТ НА ОБЩИНА:

ТАНЯ ВЕНКОВА ХРИСТОВА

ЕИК: 000215630

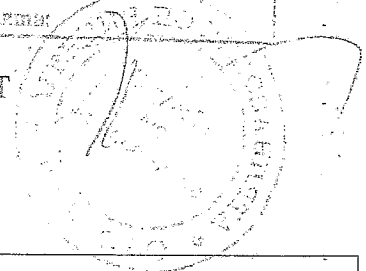


Вписване по ЗС/ПВ

Служба за вписванията гр. Габрово	
Вх. рег. №	985 / 24-04-2021 г.
Акть №	8 том IV / дело № 324 / 21
Партуларна книга: том	стр. 985
Кматка картите	1185
Д.П.	№ №

АКТ № 2574 Служба за вписванията

## ЗА ЧАСТНА ОБЩИНСКА СОБСТВЕНОСТ

Регистър VI  
Досие 2574ч

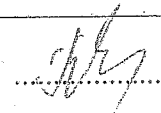
1.ДАТА НА СЪСТАВЯНЕ	26.04.2021 г.
2.ПРАВНО ОСНОВАНИЕ	Чл.2, ал.1, т.1 от Закона за общинската собственост Заповед №177/08.09.2010 на Областния управител на област Габрово и скица №223/31.03.2021г. издадена от Община Габрово
3.ВИД И ОПИСАНИЕ НА ИМОТА	Новообразуван имот 37352.522.10 /три седем три пет две точка пет две две точка едно нула / в м. Под селото, землище на с.Кметовци, ЕКАТТЕ 37352 по плана на новообразуваните имоти одобрен със Заповед №177/08.09.2010г. на Областния управител на област Габрово. Площ:1192 /хиляда сто деветдесет и два/ кв.м. Категория на земята при неполивни условия: шеста Вид територия: за нуждите на селското стопанство
4.МЕСТОНАХОЖДЕНИЕ НА ИМОТА	Област Габрово, община Габрово, с.Кметовци, м. Под селото
5.ГРАНИЦИ НА ИМОТА	37352.522.18; 37352.522.500; 37352.522.11; имоти по КК на землище Кметовци.
6.ДАНЪЧНА ОЦЕНКА НА ИМОТА КЪМ МОМЕНТА НА УТВЪРЖДАВАНЕ НА АКТА:	101,38 (словом: сто и един лв. и тридесет и осем ст.)

7. СЪСОБСТВЕНИЦИ

8. НОМЕР И ДАТА НА  
СЪСТАВЕНИ ПО-РАНО  
АКТОВЕ

9. ПРЕДОСТАВЕНИ ПРАВА ЗА УПРАВЛЕНИЕ: На основание чл. 12, ал. 5 от Закона за общинска собственост, имотът се управлява от Кмета на Община Габрово

10. АКТОСЪСТАВИТЕЛ:  
Галина Иванова Марева - гл. експерт

  
(Подпис)

11. ЗАБЕЛЕЖКИ:

## СЛУЖЕБНА СКИЦА

№ 223/31.03.2021 г.

М 1:1000

на новообразуван имот № 522.10

по плана на новообразуваните имоти на местност „Под селото“, землище на с. Кметовци, код по ЕКАТТЕ 37352, община Габрово, одобрен със заповед № 177 от 08.09.2010г. на областния управител на област Габрово  
 Новообразуваният имот е собственост на: ОБЩИНА ГАБРОВО, ЕГН: 0000215630; адрес: гр. Габрово, пл. Възраждане № 3, п.код 5300; документ: Няма документ за собственост,

Площ на новообразувания имот: 1192 кв.м.

Вид собственост: Общинска частна

Ограничения на собствеността: няма

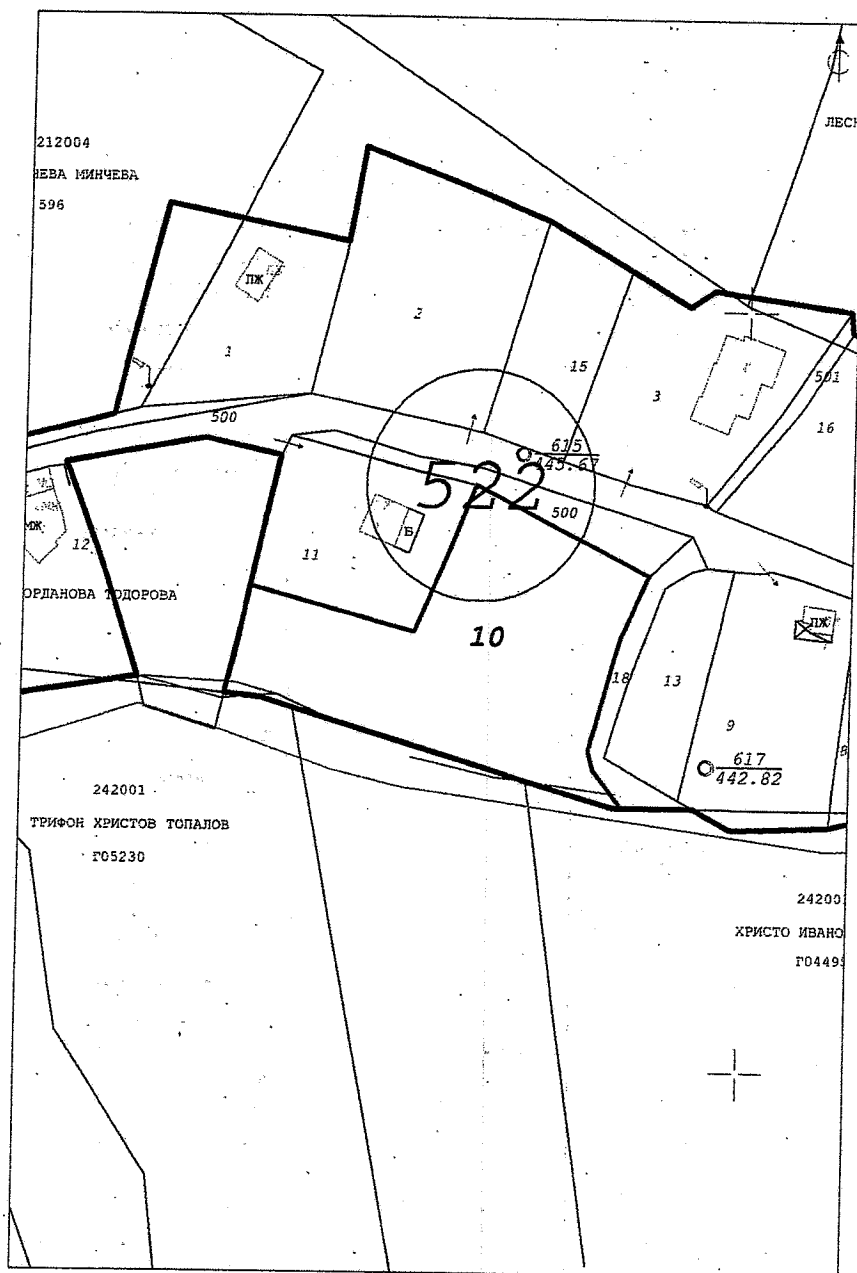
При съседни на имота:

1. 522.18 Дере на ОБЩИНА ГАБРОВО
2. 522.500 Улица на ОБЩИНА ГАБРОВО
3. 522.11 Ивайло Цветков
4. имоти по КК на з-ще Кметовци

Вид територия: За нуждите на селското стопанство

Категория: VI

В имота няма построени сгради



Изработил:

/Хр. Буров/

Заверил:

/ инж. С. Корназова /

Община: Габрово.