



РЕПУБЛИКА БЪЛГАРИЯ

МИНИСТЕРСТВОТО НА РЕГИОНАЛНОТО РАЗВИТИЕ И БЛАГОУСТРОЙСТВО И  
МИНИСТЕРСТВОТО НА ПРАВОСЪДИЕТО

ОБЩИНА ГАБРОВО ОБЛАСТ ГАБРОВО

УТВЪРЖДАВАМ: .....

(подпис и печат)


КМЕТ НА ОБЩИНА:

ТАНЯ ВЕНКОВА-ХРИСТОВА

ЕИК: 000215630



Служба по Вписванията гр. Габрово	
Вх. рег. № Вписване по ЗС/ПВ	20 06 2021
Ак № 55 том V / дело № 450 / 20	
Партидна книга: том	стр. 20x139
Имотна партида	024
Д.Т.	кв. № 1 20
Съдия по вписванията:	



АКТ № 2587

ЗА ПОПРАВКА НА АКТ  
ЗА ЧАСТНА ОБЩИНСКА СОБСТВЕНОСТ № 1231/09.12.2008 г.

Регистър VI

Досие 1231

1.ДАТА НА СЪСТАВЯНЕ	02.06.2021 г.
2.ПРАВНО ОСНОВАНИЕ	Чл.2, ал.1, т.2 и чл.59, ал.2 от Закона за общинската собственост и Скица №15-161613-16.02.2021 г. на Службата по геодезия, картография и кадастър Габрово
3.ВИД И ОПИСАНИЕ НА ИМОТА	Поземлен имот 14218.509.331/четирнадесет хиляди двеста и осемнадесет, точка, петстотин и девет, точка, триста тридесет и едно/ по кадастралната карта на гр.Габрово, застроен. Площ: 351кв.м. (триста петдесет и един кв.м.) Трайно предназначение на територията: Урбанизирана Начин на трайно ползване: Ниско застрояване (до 10 м)
4.МЕСТОНАХОЖДЕНИЕ НА ИМОТА	Област Габрово, община Габрово, гр.Габрово, ул. Малуца №21 Кадастрален идентификатор 14218.509.331 по КККР на гр.Габрово, одобрени със Заповед РД-18-64/26.10.2007 г. на Изп.директор на АГКК, последно изменени на 16.02.2021 г. УПИ ХХХ-276 от кв.201 по плана на гр.Габрово III етап, одобрен с Решение №273/19.10.2006 г. на Общински съвет Габрово
5.ГРАНИЦИ НА ИМОТА	имоти: 14218.509.615; 14218.509.332, 14218.509.334, 14218.509.329.
6.ДАНЪЧНА ОЦЕНКА НА ИМОТА КЪМ МОМЕНТА НА УТВЪРЖДАВАНЕ НА АКТА:	6318 лв. (шест хиляди триста и осемнадесет лева)

## 7. СЪСОБСТВЕНИЦИ

## 8. ПРЕДОСТАВЕНИ ПРАВА ЗА УПРАВЛЕНИЕ:

На основание чл. 12, ал. 5 от Закона за общинската собственост имотът се управлява от Кмета на Община Габрово.

## 9. АКТОСЪСТАВИТЕЛ:

Желязка Съботинова Иванова - гл. експерт

  
.....  
(Подпис)

## 10. ЗАБЕЛЕЖКИ:

Съгласно Нот. акт №97, том VI, рег. №8828, дело №561/03.12.2020 г. на Пламен Коев - Нотариус с рег. №299 на Нотариалната камара, с район на действие в РС - Габрово, вписан в Служба по вписванията - Габрово с вх. №2952(дв. вх. №2944)/03.12.2020 г., Акт №14, том X, дело №1762, имотна партида № 9131, построените в имота: Сграда с идентификатор 14218.509.331.6, застроена площ 74 кв.м., брой етажи 2, предназначение: Жилищна сграда и Сграда с идентификатор 14218.509.331.7, застроена площ 19 кв.м., брой етажи 1, предназначение: Хангар, депо, гараж, са собственост на Веселин  Велчев.


РЕПУБЛИКА БЪЛГАРИЯ  
МИНИСТЕРСТВО НА РЕГИОНАЛНОТО РАЗВИТИЕ И БЛАГОУСТРОЙСТВОТО

ОБЩИНА ГАБРОВО ОБЛАСТ ГАБРОВО

УТВЪРЖДАВАМ.....  
(подпис и печат)

Вписване по ЗС/ПВ  
Служба по вписванията

КМЕТ НА ОБЩИНА  
ТОМИСЛАВ ПЕЙКОВ ДОНЧЕВ  
(име, презиме, фамилия)  
Община Габрово с ЕИК 000215630

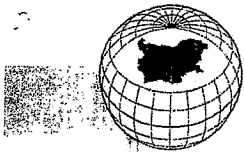
АКТ N:1231  
ЗА ЧАСТНА ОБЩИНСКА СОБСТВЕНОСТ

Регистър: 2  
Картоотека: 7  
Досие(РЗ): 1231

1.ДАТА НА СЪСТАВЯНЕ	09.12.2008 г.
2.ПРАВНО ОСНОВАНИЕ	Чл. 2, ал.1, т.2 от ЗОС и Заповед № 397 от 18.07.2008 г. на Областен управител на Област Габрово
3.ВИД И ОПИСАНИЕ НА ИМОТА	Поземлен имот 14218.509.331/четирнадесет хиляди двеста и осемнадесет, точка, петстотин и девет, точка, триста тридесет и едно/ по кадастралната карта на гр.Габрово, застроен.  Площ: 352 / триста петдесет и два/ кв.м.  Трайно предназначение на територията: Урбанизирана Начин на трайно ползване: Ниско застрояване /до 10 м/ Стар идентификатор: кв.201, УПИ ХХХ-276,
4.МЕСТОНАХОЖДЕНИЕ НА ИМОТА:	Област Габрово, Община Габрово, гр. Габрово, ул."Малуша" № 21.
5.ГРАНИЦИ НА ИМОТА:	имоти: 14218.509.329; 14218.509.332; 14218.509.334.
6.ДАНЪЧНА ОЦЕНКА НА ИМОТА КЪМ МОМЕНТА НА УТВЪРЖДАВАНЕ НА АКТА.	5280.00/ пет хиляди двеста и осемдесет/ лева
7. БИВШ СОБСТВЕНИК НА ИМОТА	Държавата

8. СЪСОБСТВЕНИЦИ	няма
9. НОМЕР И ДАТА НА СЪСТАВЕНИ ПО-РАНО АКТОВЕ	АДС № № 5848/16.10.1978 г. и 6558/09.07.1982 г.
10. ПРЕДОСТАВЕНИ ПРАВА ЗА УПРАВЛЕНИЕ	
11. РАЗПОРЕДИТЕЛНИ ДЕЙСТВИЯ С ИМОТА (ЧАСТ ОТ ИМОТА)	
12. АКТОСЪСТАВИТЕЛ Милка Атанасова Мирчева - гл. специалист в отдел "ОС"	
13. ЗАБЕЛЕЖКИ	

Подпис *М. Мирчева*



АГЕНЦИЯ ПО ГЕОДЕЗИЯ,  
КАРТОГРАФИЯ И КАДАСТЪР

София 1618, ул. Мусала №1  
ТЕЛ.: 02/818 83 83, ФАКС: 02/955 53 53  
ACAD@CADASTRE.BG • WWW.CADASTRE.BG

СЛУЖБА ПО ГЕОДЕЗИЯ, КАРТОГРАФИЯ И КАДАСТЪР - ГР. ГАБРОВО

5300, Пл. "ВЪЗРАЖДАНЕ" №5, ет.4, 066/801644,  
gabrovo@cadastre.bg, БУЛСТАТ:130362903

СКИЦА НА ПОЗЕМЛЕН ИМОТ  
№ 15-161613-16.02.2021 г.

Поземлен имот с идентификатор 14218.509.331

Гр. Габрово, общ. Габрово, обл. Габрово

По кадастралната карта и кадастралните регистри, одобрени със Заповед РД-18-64/26.10.2007 г.  
на ИЗПЪЛНИТЕЛЕН ДИРЕКТОР НА АГКК

Последно изменение на кадастралната карта и кадастралните регистри, засягащо поземления имот е от  
16.02.2021 г.

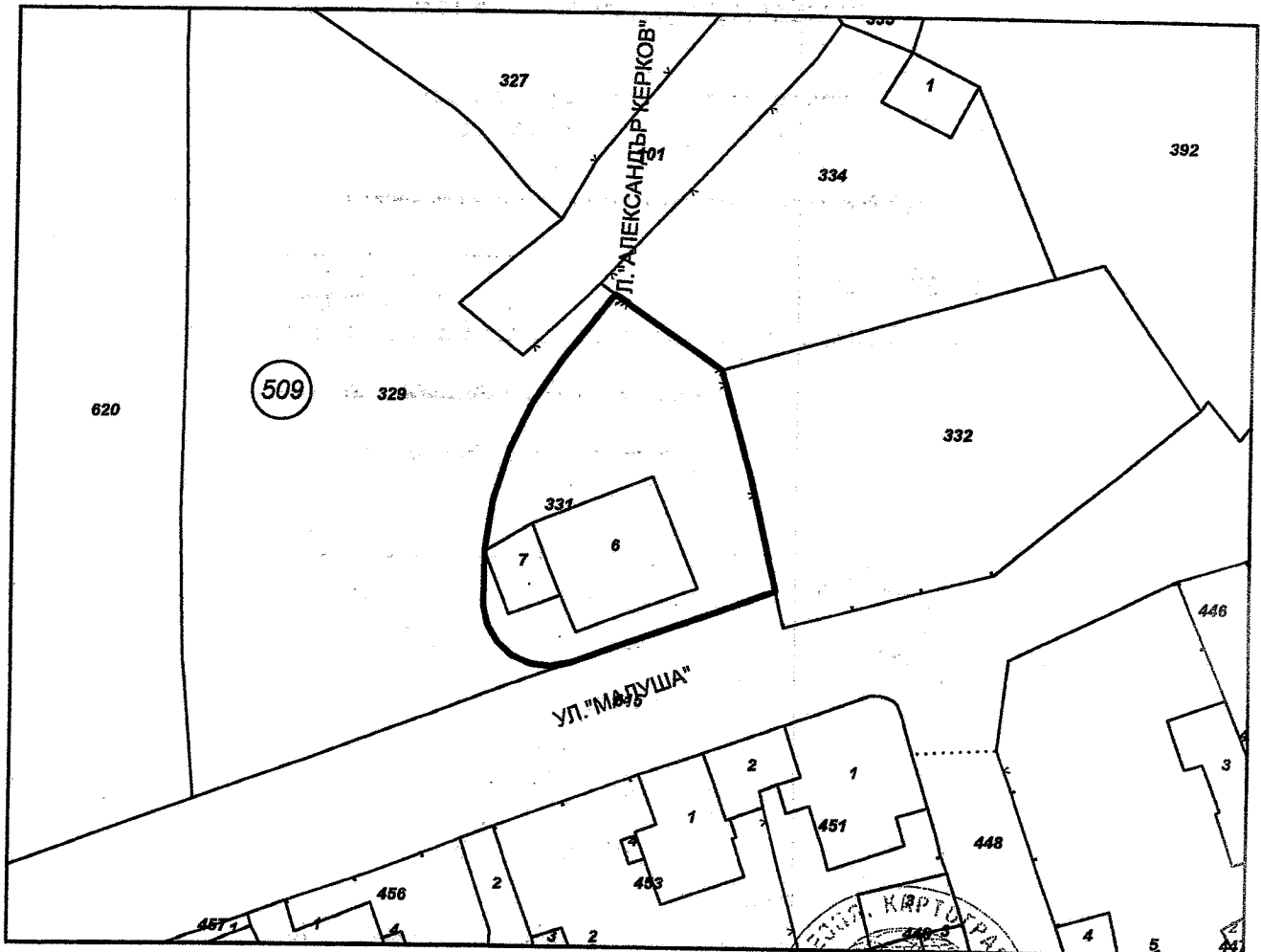
Адрес на поземления имот: гр. Габрово, ул. МАЛУША № 21

Площ: 351 кв. м

Трайно предназначение на територията: Урбанизирана

Начин на трайно ползване: Ниско застрояване (до 10 м)

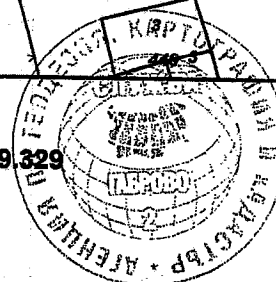
Координатна система ККС2005




Номер по предходен план: 3010,3011

Съседи: 14218.509.615, 14218.509.332, 14218.509.334, 14218.509.329

Скица № 15-161613-16.02.2021 г. издадена въз основа на  
заявление с входящ № 01-78358-12.02.2021 г.



Инж. Савина Савчева



**АГЕНЦИЯ ПО ГЕОДЕЗИЯ,  
КАРТОГРАФИЯ И КАДАСТЪР**

София 1618, ул. Мусала №1  
ТЕЛ.: 02/818 83 83, ФАКС: 02/955 50 50  
ACAD@CADASTRE.BG

Собственици по данни от КРНИ:

1. **000215630, ОБЩИНА ГАБРОВО**

Няма данни за идеалните части

Акт за частна общинска собственост № 109 том XV рег. 4509 от 15.12.2008г., издаден от АВ - СЛУЖБА  
ПО ВПИСВАНИЯТА - ГР. ГАБРОВО

Носители на други вещни права по данни от КРНИ:

1. **ГЕРГАНА ХРИСТОВА**

Право на строеж

Нотариален акт № 57 том 12 рег. 3537 дело 2136 от 11.12.2009г., издаден от АВ - СЛУЖБА ПО  
ВПИСВАНИЯТА - ГР. ГАБРОВО

**Сгради, които попадат върху имота**

1. Сграда **14218.509.331.6**: застроена площ **74 кв. м**, брой етажи **2**, предназначение: **Жилищна сграда - еднофамилна**
2. Сграда **14218.509.331.7**: застроена площ **19 кв. м**, брой етажи **1**, предназначение: **Хангар, депо, гараж**

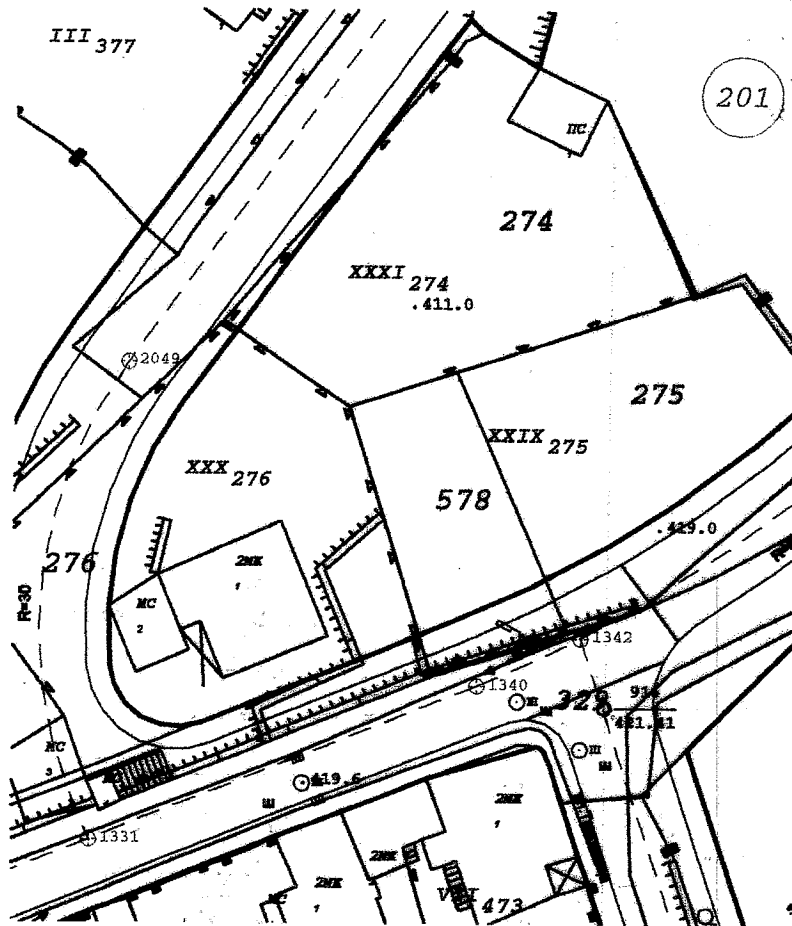
Скица № **15-161613-16.02.2021** г. издадена въз основа на  
заявление с входящ № **01-78358-12.02.2021** г.



Инж. Савина Савчева

439 2021

1:500  
XXX-276 КВ 201  
Габрово-III  
служебна



УП. И ДВ. РЕГУЛАЦИЯ Е УТВЪРДЕНА  
СЪС ЗАКЪН № 273  
ОТ 19.10.2006Г.  
ИКОСТАМ: ДЕС-Г-ДО  
НА 09.06.2021 г. гр. Габрово