



РЕПУБЛИКА БЪЛГАРИЯ

МИНИСТЕРСТВОТО НА РЕГИОНАЛНОТО РАЗВИТИЕ И БЛАГОУСТРОЙСТВО И
МИНИСТЕРСТВОТО НА ПРАВОСЪДИЕТО

ОБЩИНА ГАБРОВО ОБЛАСТ ГАБРОВО

УТВЪРЖДАВАМ:

(подпис и печат)

КМЕТ НА ОБЩИНА:

ТАНЯ ВЕНКОВА ХРИСТОВА

БИК: 000215630



Вписване по ЗС/ПВ

Служба по вписванията гр. Габрово

Вх. рег. № 1097 / 15 - 040 2016

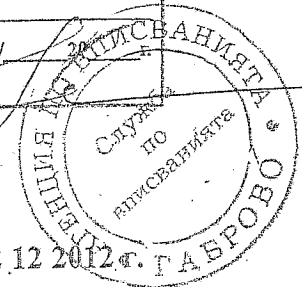
Акт № 135 том III / дело № - / 20 г.

Партидна книга: том 29070 стр. 29072

Имотна партида

Д.Т. кв. №

Съдия по вписванията:



АКТ № 2328

ЗА ПОПРАВКА НА АКТ
ЗА ЧАСТНА ОБЩИНСКА СОБСТВЕНОСТ № 1664/12.12.2012 г. ГАБРОВО

Регистър VI
Досие 1664ч

1.ДАТА НА СЪСТАВЯНЕ	14.04.2016 г.
2.ПРАВНО ОСНОВАНИЕ	Чл.60, ал.3 от Закона за общинската собственост На основание констативен протокол от 09.02.2016г. и удостоверение изх.№Д0000939/07.03.2016г. от Дирекция МДТ
3.ВИД И ОПИСАНИЕ НА ИМОТА	<p>ПИ и сгради</p> <p>1. Поземлен имот с идентификатор 14218.538.72 (едно четири две едно осем точка пет три осем точка седем две) по кадастралната карта и кадастралните регистри на гр. Габрово, застроен.</p> <p>Площ: 727 (седемстотин двадесет и седем) кв.м.</p> <p>Трайно предназначение на територията: Урбанизирана.</p> <p>Начин на трайно ползване: Ниско застрояване (до 10 м).</p> <p>2. Сграда с идентификатор 14218.538.72.1 (едно четири две едно осем точка пет три осем точка седем две точка едно) по кадастралната карта и кадастралните регистри на гр. Габрово, построена през 1940 (хиляда деветстотин и четиридесета/ год. Застроена площ: 160 (сто и шестдесет) кв.м.</p> <p>Брой етажи: 2 (два) и сутерен с площ 160 кв.м..</p> <p>Вид конструкция: Масивна.</p> <p>3. Сграда 14218.538.72.2 / едно четири две едно осем точка пет три осем точка седем две точка две) по кадастралната карта и кадастралните регистри на гр. Габрово, построена през 1940 (хиляда деветстотин и четиридесета) год.</p> <p>Застроена площ: 74 (седемдесет и четири) кв.м.</p> <p>Брой етажи: 1 (един) и сутерен с площ (седемдесет и четири) кв.м.</p> <p>Вид конструкция: Масивна.</p>

ИМОТА

Област Габрово, община Габрово, гр. ГАБРОВО
кв. Етър ул. Генерал Держински № 51-а
Кадастрален идентификатор 14218.538.72.2 (словом: едно
четири две едно осем точка пет три осем точка седем две
точка две); Квартал от регулация № 21; Парцел VIII-55; по по
плана на кв.Етър, гр.Габрово № 873/23.07.1966г.

5.ГРАНИЦИ НА ИМОТА

имоти: 14218.538.101, 14218.538.374, 14218.538.99,
14218.538.71.

6.ДАНЪЧНА ОЦЕНКА НА
ИМОТА КЪМ МОМЕНТА НА
УТВЪРЖДАВАНЕ НА АКТА:

43 427,50


(словом: четиридесет и три хиляди четиристотин двадесет и
седем лв. и петдесет ст.)

7.СЪСОБСТВЕНИЦИ

8.ПРЕДОСТАВЕНИ ПРАВА ЗА УПРАВЛЕНИЕ:

9.АКТОСЪСТАВИТЕЛ:

Галина Иванова Марева - гл.експерт



(Подпис)

10.ЗАБЕЛЕЖКИ:

Данъчна оценка на поземлен имот 14218.538.72: 5 849,20 лв.
Данъчна оценка на сграда 14218.538.72.1: 29 252,60 лв.
Данъчна оценка на сграда 14218.538.72.2: 8 325,70 лв.



СЛУЖБА ПО ГЕОДЕЗИЯ, КАРТОГРАФИЯ И КАДАСТЪР - ГР. ГАБРОВО

5300, Пл. "ВЪЗРАЖДАНЕ" №5, ет.4. 030/801644,
gabrovo@cadastre.bg, БУЛСТАТ:130362903

СКИЦА НА ПОЗЕМЛЕН ИМОТ
№ 15-191159-26.04.2017 г.

Поземлен имот с идентификатор 14218.538.72

Гр. Габрово, общ. Габрово, обл. Габрово

По кадастралната карта и кадастралните регистри, одобрени със Заповед РД-18-19/18.05.2007 г.
на ИЗПЪЛНИТЕЛЕН ДИРЕКТОР НА АГКК

Последно изменение със заповед: няма издадена заповед за изменение в КККР

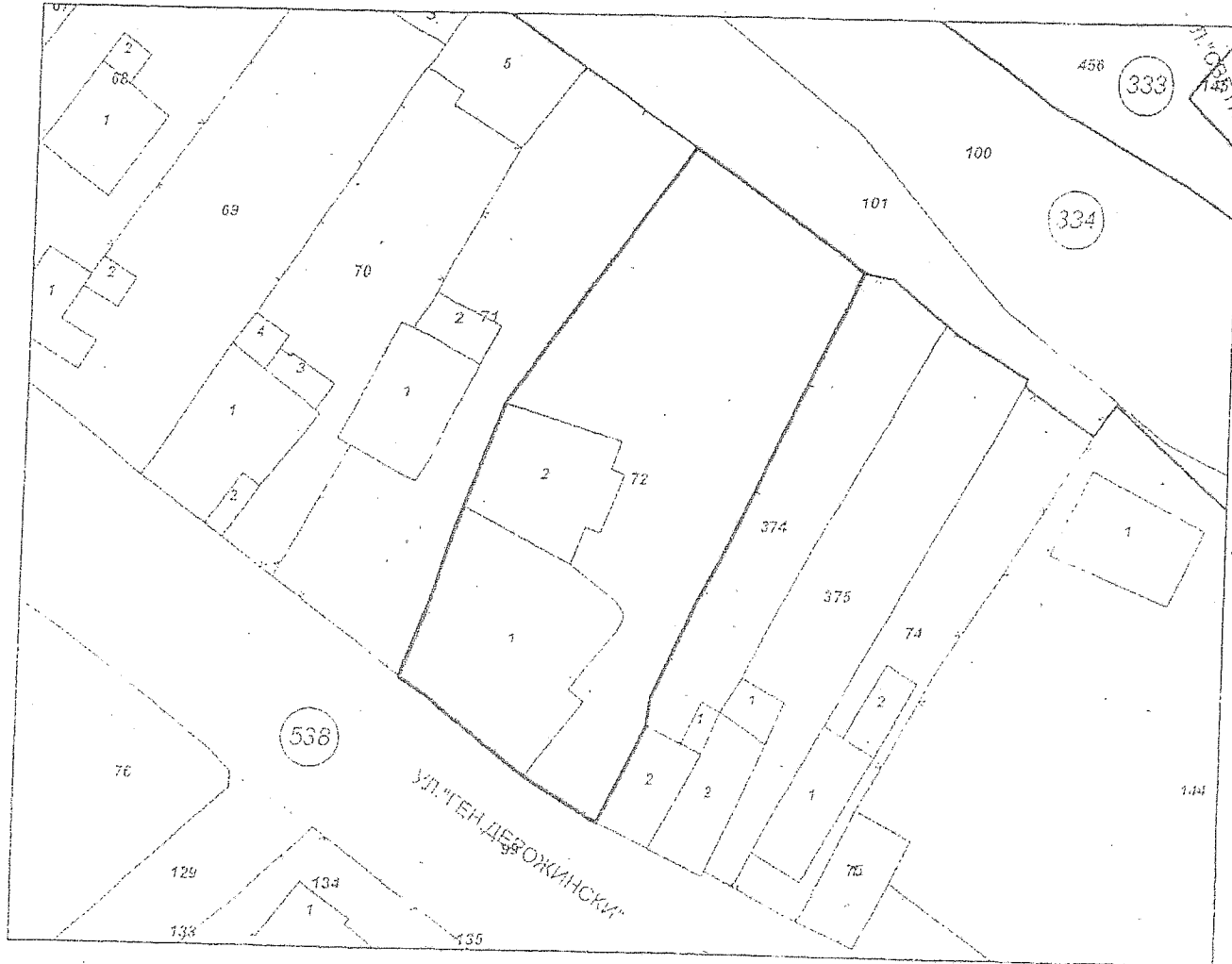
Адрес на поземления имот: гр. Габрово; п.к. 5300, ул. ГЕНЕРАЛ ДЕРОЖИНСКИ № 51-а

Площ: 727 кв.м

Трайно предназначение на територията: Урбанизирана

Начин на трайно ползване: Ниско застрояване (до 10 m)

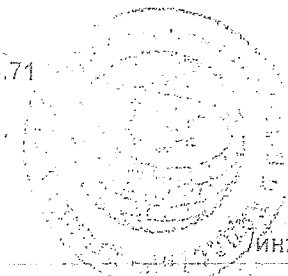
Координатна система БГС2005



М 1:500

Номер по предходен план: 55, квартал: 21, парцел: VIII
Съседи: 14218.538.99, 14218.538.374, 14218.334.101, 14218.538.71

Скица № 15-191159-26.04.2017 г. издадена въз основа на
документ с входящ № 01-121594-25.04.2017 г.



инж. Нели Димитрова



Собственици:

1 000215630, ОБЩИНА ГАБРОВО

Няма данни за идеалните части

Акт за частна общинска собственост № 183 том X рег. 3328 от 17.12.2012г., издаден от АВ - СЛУЖБА ПО
ВПИСВАНИЯТА - ГР. ГАБРОВО

Няма данни за идеалните части

Акт за частна общинска собственост - поправка на акт за частна общинска собственост №
1664/12.12.2012 № 135 том 3 рег. 1097 от 15.04.2016г., издаден от АВ - СЛУЖБА ПО ВПИСВАНИЯТА - ГР
ГАБРОВО

Носители на други вещни права:
няма данни

Сгради, които попадат върху имота

1 Сграда 14218.538.72.1: застроена площ 160 кв.м., брой етажи 2, предназначение: Сграда за битови
услуги

2 Сграда 14218.538.72.2: застроена площ 74 кв.м., брой етажи 1, предназначение: Сграда за битови
услуги



Скица № 15-191159-26.04.2017 г. издадена въз основа на
документ с входящ № 01-121594-25.04.2017 г.

/инж. Нели Дазарова/