

## РЕПУБЛИКА БЪЛГАРИЯ

МИНИСТЕРСТВО НА РЕГИОНАЛНОТО РАЗВИТИЕ И БЛАГОУСТРОЙСТВО И  
МИНИСТЕРСТВО НА ПРАВОСЪДИЕТО


ОБЩИНА Габрово ОБЛАСТ Габрово

УТВЪРЖДАВАМ: .....  
(подпис и печат)

Вписване по ЗС/ПВ

КМЕТ НА ОБЩИНА:  
ТАНЯ ВЕНКОВА ХРИСТОВА  
(име и фамилия)  
ЕИК: 000215630

Служба по вписванията гр. Габрово	
Вх. рег. №	423
Акту №	10 том 11 дело № 120 г.
Партидна книга: том	стр.
Имотна партида	37817
Д.Т.	кв. № 1 20 г.
Съдия по вписванията:	



АКТ № 1779

## ЗА ЧАСТНА ОБЩИНСКА СОБСТВЕНОСТ

Регистър VI  
Досие 1779ч

1.ДАТА НА СЪСТАВЯНЕ	21.02.2014 г.
2.ПРАВНО ОСНОВАНИЕ	Чл.2,ал.1,т.1 от ЗОС, Протоколно решение № 1 от 29.12.2008 г. на комисията по чл. 19,ал.2 от ЗСПЗЗ,одобрено със Заповед № РД-ЗА-54 от 30.12.2008 г. на Директора на ОД "Земеделие" - Габрово и Скица № К00855/06.11.2013 г. на Общинска служба "Земеделие" гр. Габрово
3.ВИД И ОПИСАНИЕ НА ИМОТА	Имот № 016010 (шестнадесет хиляди и десет), находящ се в местността "Черешката" в землището на с. Баланите с ЕКАТТЕ 02347, общ. Габрово, незастроен.  Площ: 2.960 (два дка и деветстотин и шестдесет кв.м.) дка Начин на трайно ползване: Изоставена нива. Категория на земята при неполивни условия: Девета.
4.МЕСТОНАХОЖДЕНИЕ НА ИМОТА	Област Габрово, община Габрово, С. БАЛАНИТЕ м. Черешката
5.ГРАНИЦИ НА ИМОТА	- имот № 016008 - пасище, мера - имот № 016009 - изоставена нива - имот № 016011 - изоставена нива - имот № 000058 - полски път
6.ДАНЪЧНА ОЦЕНКА НА ИМОТА КЪМ МОМЕНТА НА УТВЪРЖДАВАНЕ НА АКТА:	71.48 (седемдесет и един лв. и четиридесет и осем ст.)


7.СЪСОБСТВЕНИЦИ

8.НОМЕР И ДАТА НА  
СЪСТАВЕНИ ПО-РАНО  
АКТОВЕ

9.ПРЕДОСТАВЕНИ ПРАВА ЗА УПРАВЛЕНИЕ:

10.АКТОСЪСТАВИТЕЛ:

Желязка Съботинова Иванова - ст.експерт

.....

(Подпис)

11.ЗАБЕЛЕЖКИ:

# С К И Ц А

№ К00855/06.11.2013 г.

М 1:1000

стр. 1 от 1  
Вх. № 5014

на имот с номер 016010 в землището на с.БАЛАНИТЕ с ЕКАТТЕ 02347, общ.ГАБРОВО.

Имотът е собственост на:

1. ЗЕМИ ПО ЧЛ.19 ОТ ЗСПЗЗ, Рег. номер 5014, гр.ГАБРОВО, пл."ВЪЗРАЖДАНЕ" № 3

Документ: Решение по чл.18ж/1/ ППЗСПЗЗ от г.

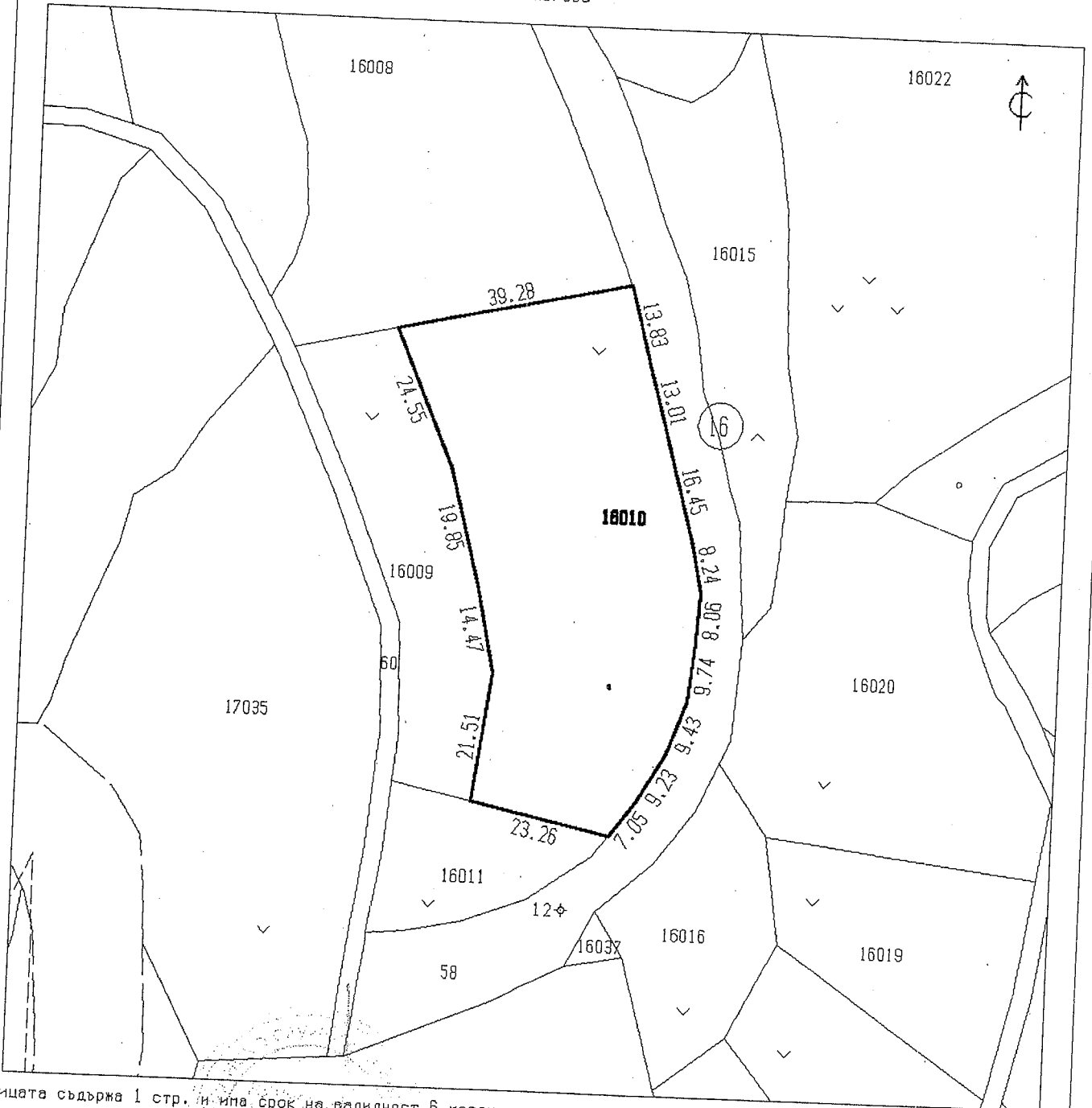
Площ на имота: 2.960 дка. Начин на трайно ползване: Изоставена нива

Вид собственост: Стопанисвано от общината

Категория на земята при неполивни условия: Девета

Имотът се намира в местността "ЧЕРЕШКАТА" при граници и съседи:

№ 016008, Пасище, мера	на	ЗЕМИ ПО ЧЛ.19 ОТ ЗСПЗЗ
№ 016009, Изоставена нива	насл. на	ХРИСТО ГЕНЧЕВ ПОПОВ
№ 016011, Изоставена нива	на	РОСЕН ИВАНОВ РАЕВ
№ 000058, Полски път	на	ОБЩИНА ГР.ГАБРОВО



Скицата съдържа 1 стр. и има срок на валидност 6 месеца.

Изработил:

/ ИРИНА ГЕОРГИЕВА КАЗАНДЖИЕВА

/ млади експерт

/ ИНЖ.ИЛКО РУСЕВ

/ НАЧАЛНИК на Общинска служба по земеделие

Дата: 06 NOV 2013

г. Заверил:

Печат