




РЕПУБЛИКА БЪЛГАРИЯ

МИНИСТЕРСТВОТО НА РЕГИОНАЛНОТО РАЗВИТИЕ И БЛАГОУСТРОЙСТВО И  
МИНИСТЕРСТВОТО НА ПРАВОСЪДИЕТО

ОБЩИНА Габрово ОБЛАСТ Габрово

УТВЪРЖДАВАМ:   
(подпис и печат)

Вписване по ЗС/ПВ

КМЕТ НА ОБЩИНА:  
ТАНЯ ВЕНКОВА ХРИСТОВА  
(име и фамилия)  
ЕИК: 000215630

АКТ № 1785

ЗА ЧАСТНА ОБЩИНСКА СОБСТВЕНОСТ 38147

Служба по вписванията гр. Габрово	
Вх. рег. №	628 / 18.03.2014
Актов №	143 / вид II / дело № - / 2014
Парцелна карта / том	стр.
Д.Т.	гр. №
Съдия по вписванията:	

Регистър VI  
Досие 1785ч

1.ДАТА НА СЪСТАВЯНЕ	13.03.2014 г.
2.ПРАВНО ОСНОВАНИЕ	Чл.59, ал. 2 от Закона за общинската собственост и Скица № Ф00979/31.01.2013 г. на Общинска служба "Земеделие" гр. Габрово
3.ВИД И ОПИСАНИЕ НА ИМОТА	Имот № 041042 (четиридесет и една хиляди четиридесет и две), находящ се в местността "Над корията" в землището на с. Мичковци с ЕКАТТЕ 48605, общ. Габрово, незастроен. Площ: 0.167 (нула дка и сто шестдесет и седем кв.м. ) дка Начин на трайно ползване: Изоставена нива. Категория на земята при неполивни условия: Шеста.
4.МЕСТОНАХОЖДЕНИЕ НА ИМОТА	Област Габрово, община Габрово, С. МИЧКОВЦИ м. Над корията
5.ГРАНИЦИ НА ИМОТА	- имот № 041041 - Изоставена нива - имот № 000103 - Път IV кл.
6.ДАНЪЧНА ОЦЕНКА НА ИМОТА КЪМ МОМЕНТА НА УТВЪРЖДАВАНЕ НА АКТА:	15.56 (петнадесет лв. и петдесет и шест ст.)

7. СЪСОБСТВЕНИЦИ


8. НОМЕР И ДАТА НА  
СЪСТАВЕНИ ПО-РАНО  
АКТОВЕ

АОС № 1405 / 01 април 2010 г.

9. ПРЕДОСТАВЕНИ ПРАВА ЗА УПРАВЛЕНИЕ:

10. АКТОСЪСТАВИТЕЛ:

Желязка Съботинова Иванова - ст. експерт



(Подпис)

11. ЗАБЕЛЕЖКИ:

Имотът е образуван от имот № 041035

# С К И Ц А

стр. 1 от 1

№ Ф00979/31.01.2014 г.

М 1:500

на имот с номер 041042 в землището на с.НИЧКОВЦИ с ЕКАТТЕ 48605, общ.ГАБРОВО.

Имотът е собственост на:

1. ОБЩИНА ГАБРОВО, Рег. номер 000215630, гр.ГАБРОВО, пл."Възраждане" №3

Документ: Акт за частна общинска собственост № 1405 от 01.04.2010 г., вписване в Служба по вписванията

СВ-ГАБРОВО, Вх.рег.№ 673, от 13.04.2010 г., Акт № 12, том 111

Площ на имота: 0.167 дка. Начин на трайно ползване: Изоставена нива

Вид собственост: Общинска частна

Категория на земята при неполивни условия: Цеста

Имотът се намира в местността "НАД КОРИЯТА" при граници и съседи:

№ 041041, Изоставена нива

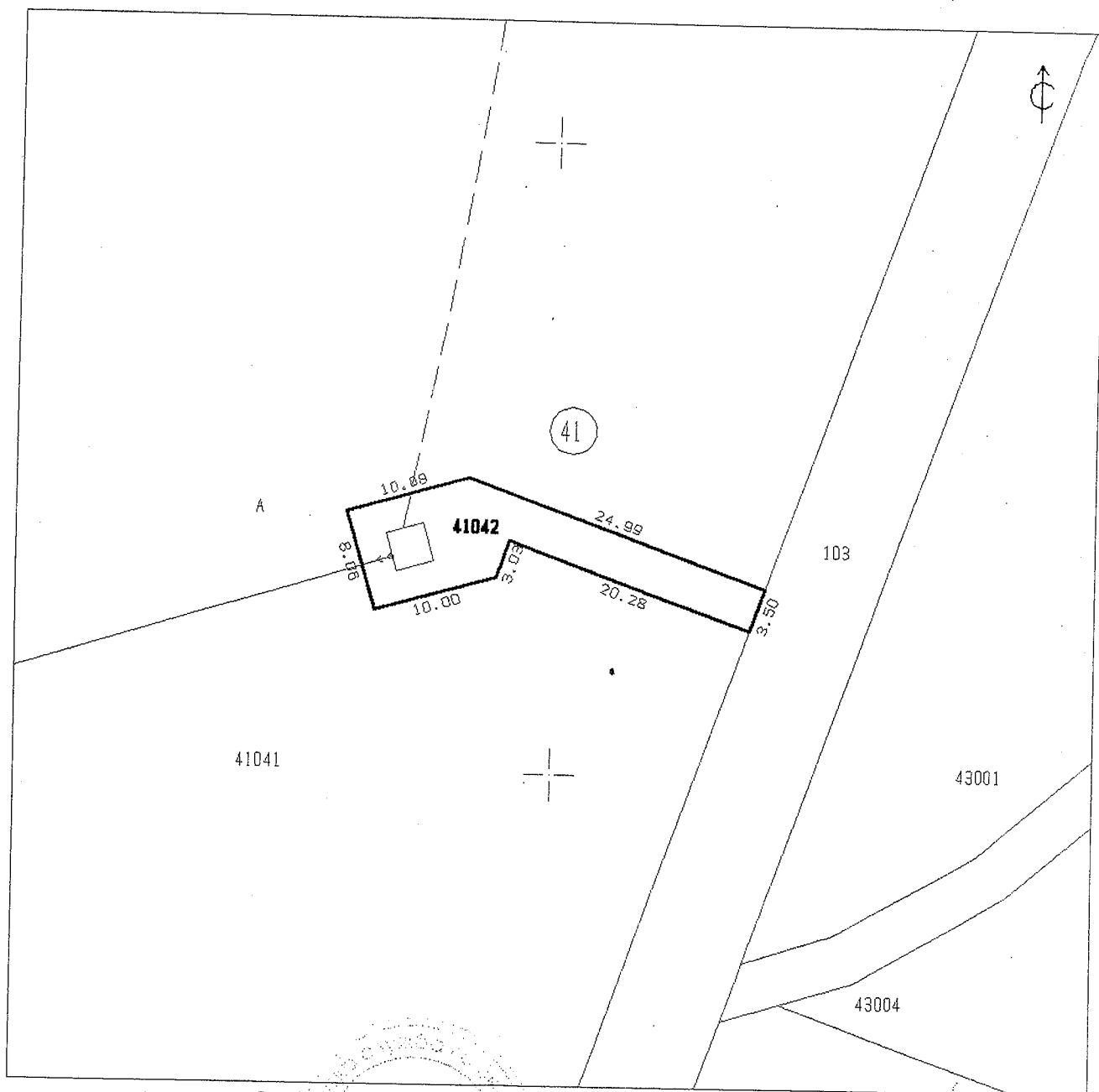
на ОБЩИНА ГАБРОВО

№ 000103, Път IV кл.

на ОБЩИНА ГАБРОВО-ТРАНСПОРТ

Имотът е образуван от имот № 041035.

Имотът има договор за наем.



Скицата съдържа 1 стр. и има срок на валидност 6 месеца.

Изработил:

инж. ЛОДМИЛ ТОДОРОВ

24 ФЕВ 2014

СД "ГЕОИД-93-КОЛЕВ И СИЕ"-ГАБРОВО

Дата: . . . 20 г. Заверил:

ИНЖ. ИАКО РУСЕВ

Печат

НАЧАЛНИК на Общинска служба по земеделие