



РЕПУБЛИКА БЪЛГАРИЯ

МИНИСТЕРСТВОТО НА РЕГИОНАЛНОТО РАЗВИТИЕ И БЛАГОУСТРОЙСТВО И
МИНИСТЕРСТВОТО НА ПРАВОСЪДИЕТО



ОБЩИНА Габрово ОБЛАСТ Габрово

УТВЪРЖДАВАМ:

(подпис и печат)

КМЕТ НА ОБЩИНА:
ТАНЯ ВЕНКОВА ХРИСТОВА

Вписване по ЗС/ПВ

ЕИК: 000215630

Служба по Вписванията гр. Габрово	
Вх. рег. №	421 25.03.2014 г.
Акть №	6 том III / дело № 120
Партитула книга: том	стр.
Имотна карта №	38239
Д.Т.	кв. №
Съдия по Вписванията: С. БИКСИЯНОВА	

АКТ № 1801

ЗА ЧАСТНА ОБЩИНСКА СОБСТВЕНОСТ

Регистър VI
Досие 1801ч

1.ДАТА НА СЪСТАВЯНЕ	14.03.2014 г.
2.ПРАВНО ОСНОВАНИЕ	Чл.58, ал.5 от ЗОС и Скица № 15-18173-06.02.2014 г. на Служба по геодезия, картография и кадастър гр. Габрово
3.ВИД И ОПИСАНИЕ НА ИМОТА	Поземлен имот с идентификатор 14218.503.659 / едно четири две едно осем точка пет нула три точка шест пет девет / по кадастралната карта и кадастралните регистри на гр. Габрово, незастроен. Площ: 960 / деветстотин и шестдесет / кв.м. Трайно предназначение на територията: Урбанизирана. Начин на трайно ползване: Ниско застрояване (до 10 м).
4.МЕСТОНАХОЖДЕНИЕ НА ИМОТА	Област Габрово, община Габрово, гр. ГАБРОВО ул. Котел Кадастрален идентификатор 14218.503.659 (едно четири две едно осем точка пет нула три точка шест пет девет); Квартал от регулация № 81, УПИ VI-529 за жс по ПУП на Северна зона-III част, гр. Габрово, одобрен с Решение No 167/21.07.2011 г.
5.ГРАНИЦИ НА ИМОТА	имоти: 14218.503.660 , 14218.503.568, 14218.503.532, 14218.503.531, 14218.503.658.
6.ДАНЪЧНА ОЦЕНКА НА ИМОТА КЪМ МОМЕНТА НА УТВЪРЖДАВАНЕ НА АКТА:	9 654.70 лв.(девет хиляди шестстотин петдесет и четири лв. и седемдесет ст.)

7. СЪСОБСТВЕНИЦИ


8. НОМЕР И ДАТА НА
СЪСТАВЕНИ ПО-РАНО
АКТОВЕ

АДС № 1139/1951 г.

9. ПРЕДОСТАВЕНИ ПРАВА ЗА УПРАВЛЕНИЕ:

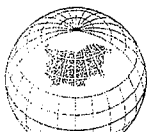
10. АКТОСЪСТАВИТЕЛ:

Милка Атанасова Мирчева - гл. специалист

.....

(Подпис)

11. ЗАБЕЛЕЖКИ:



СЛУЖБА ПО ГЕОДЕЗИЯ, КАРТОГРАФИЯ И КАДАСТЪР - ГР. ГАБРОВО

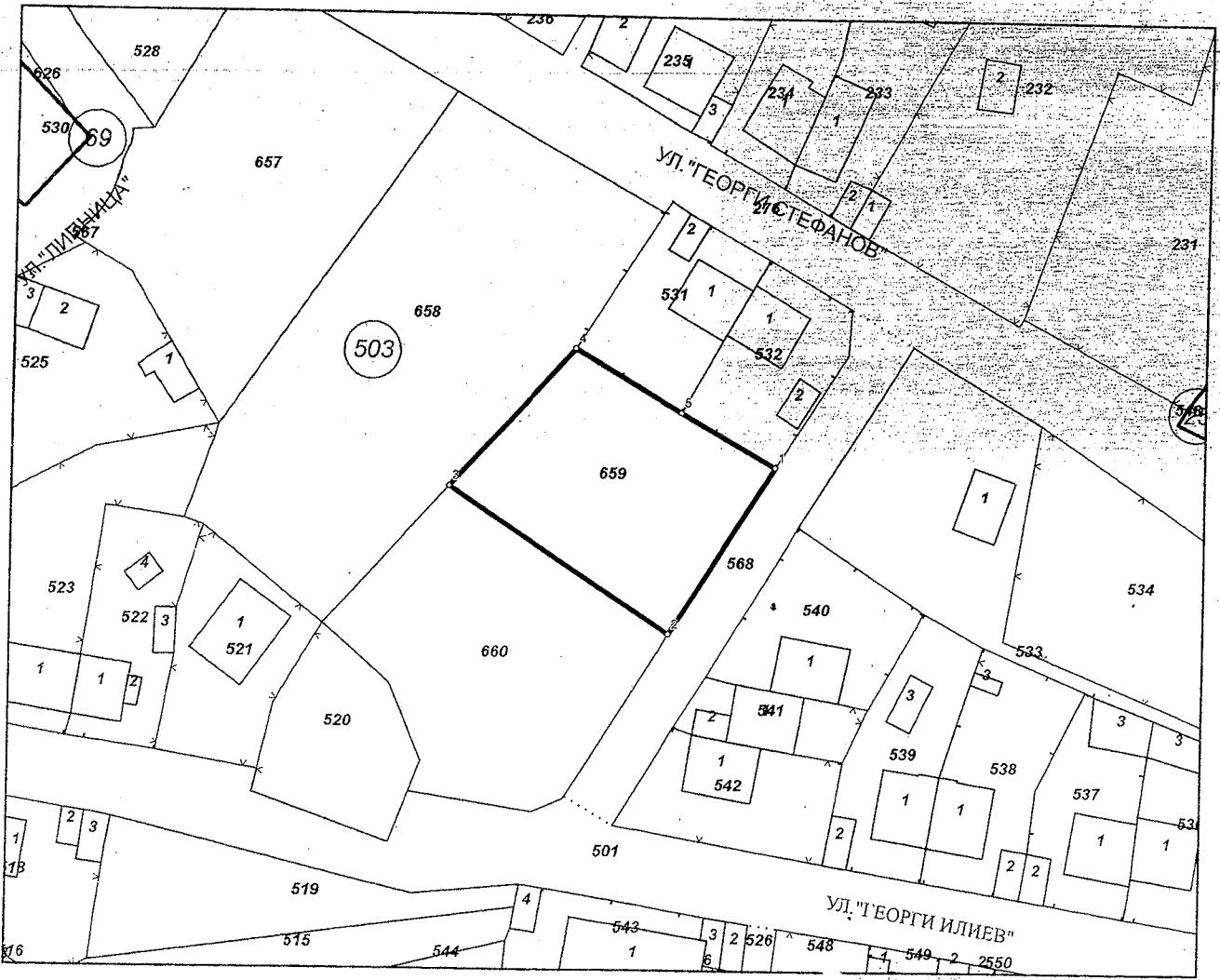
5300, Пл. "ВЪЗРАЖДАНЕ" №5, ет.4, 066/801644.
gabrovo@cadastre.bg, acad_gabro@mail.bg, БУЛСТАТ:130362903

СКИЦА НА ПОЗЕМЛЕН ИМОТ
№ 15-18173-06.02.2014 г.

Поземлен имот с идентификатор **14218.503.659**

Гр. Габрово, общ. Габрово, обл. Габрово
По кадастралната карта и кадастралните регистри, одобрени със **Заповед РД-18-64/26.10.2007 г.**
на ИЗПЪЛНИТЕЛЕН ДИРЕКТОР НА АГКК
Последно изменение със заповед: **18-579-12.12.2013 г. на НАЧАЛНИК НА СГКК - ГАБРОВО**
Адрес на поземления имот: **гр. Габрово, ул. КОТЕЛ**
Площ: **960 кв.м**
Трайно предназначение на територията: **Урбанизирана**
Начин на трайно ползване: **Ниско застрояване (до 10 м)**

Координатна система 1970г.



М 1:1000

Номер по предходен план: **529**, квартал: **81**, парцел: **VI**
Съседи: **14218.503.660, 14218.503.568, 14218.503.532, 14218.503.531, 14218.503.658**

Скица № **15-18173-06.02.2014 г.** издадена въз основа на документ с входящ № **01-12098-05.02.2014 г.**

Инж. Нели Лазарова/