



РЕПУБЛИКА БЪЛГАРИЯ

МИНИСТЕРСТВО НА РЕГИОНАЛНОТО РАЗВИТИЕ И БЛАГОУСТРОЙСТВО И
МИНИСТЕРСТВО НА ПРАВОСЪДИЕТО

ОБЩИНА Габрово ОБЛАСТ Габрово

УТВЪРЖДАВАМ:

(подпис и печат)

КМЕТ НА ОБЩИНА:

ТАНЯ ВЕНКОВА ХРИСТОВА

(име и фамилия)

БИК: 000215630

Землеустроителна служба гр. Габрово

Вх. рег. № 425 / 20.11.14 г.

Актов № 11 / дело № 139


Партидна книга: том _____ стр. _____

Имотна партида 27819

Д.Т. кв. № _____ / _____ 20 _____ г.

Съдия по браисванията:

АКТ № 1777



ЗА ЧАСТНА ОБЩИНСКА СОБСТВЕНОСТ

Регистър VI
Досие 1777ч


1.ДАТА НА СЪСТАВЯНЕ	21.02.2014 г.
2.ПРАВНО ОСНОВАНИЕ	Чл.2, ал.1, т.1 от Закона за общинската собственост Протоколно решение № 1 от 29.12.2008 г. на комисията по чл.19, ал.2 от ЗСПЗЗ, одобрено със Заповед № РД-ЗА-54 от 30.12.2008 г. на Директора на ОД "Земеделие" - Габрово, и Скица № К01042/06.11.2013 г. на Общинска служба "Земеделие" гр. Габрово
3.ВИД И ОПИСАНИЕ НА ИМОТА	Имот № 024099 (двадесет и четири хиляди деветдесет и девет), м."Рътлината", землище с. Армените с ЕКАТТЕ 00638 (шестстотин тридесет и осем), общ. Габрово Начин на трайно ползване - Нива; Категория на земята при неполивни условия - Пета Площ - 2.109 (два дка и сто и девет кв.м.) дка.
4.МЕСТОНАХОЖДЕНИЕ НА ИМОТА	Област Габрово, община Габрово, с. Армените м. Рътлината
5.ГРАНИЦИ НА ИМОТА	- имот № 024076 - Нива - имот № 024101 - Полски път - имот № 024073 - Нива - имот № 024080 - Нива
6.ДАНЪЧНА ОЦЕНКА НА ИМОТА КЪМ МОМЕНТА НА УТВЪРЖДАВАНЕ НА АКТА:	217.02 (двеста и седемнадесет лв. и две ст.)

7. СЪСОБСТВЕНИЦИ

8. НОМЕР И ДАТА НА
СЪСТАВЕНИ ПО-РАНО
АКТОВЕ

9. ПРЕДОСТАВЕНИ ПРАВА ЗА УПРАВЛЕНИЕ:

10. АКТОСЪСТАВИТЕЛ:
Желязка Съботинова Иванова - ст. експерт



(Подпис)

11. ЗАБЕЛЕЖКИ:

С К И Ц А

стр. 1 от 1
Вх. № 5008

№ КО1042/06.11.2013 г.
М 1:500

на имот с номер **024099** в землището на с.АРМЕНИТЕ с ЕКАТТЕ 00638, общ.ГАБРОВО.

Имотът е собственост на:

1. ЗЕМИ ПО ЧЛ.19 ОТ ЗСПЗЗ. Рег. номер 5008, гр.ГАБРОВО.

Документ: Решение по чл.18ж/1/ ППЗСПЗЗ № АР102 от 24.02.1999 г.

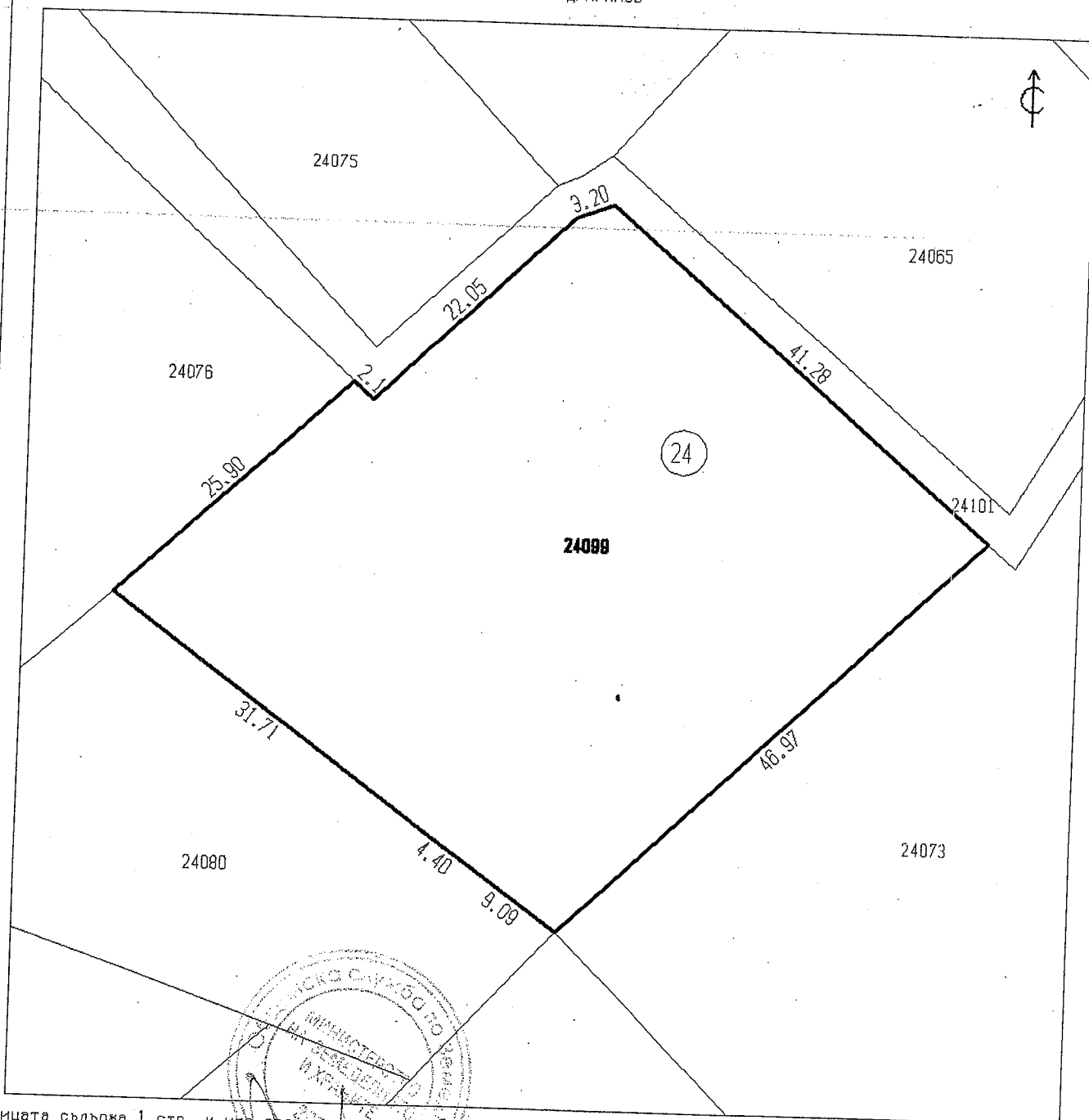
Площ на имота: 2.109 дка. Начин на трайно ползване: Нива

Вид собственост: Стопанисвано от общината

Категория на земята при неполивни условия: Пета

Имотът се намира в местността "РЪТАИНАТА" при граници и съседни:

№ 024076, Нива	на	ЗЕМИ ПО ЧЛ.19 ОТ ЗСПЗЗ
№ 024101, Полски път	на	ОБЩИНА ГАБРОВО
№ 024073, Нива	на	СТОЯН ИЛИЕВ ИВАНОВ
№ 024080, Нива	насл. на	ЦАНКО СТОЯНОВ ДРАГАНОВ



Скицата съдържа 1 стр. и има срок на валидност 6 месеца.

Изработила:

ИРИНА ГЕОРГИЕВА КАЗАНДЖИЕВА

Дата: 06 NOV 2013

.20 г. Заверил:

млaдши експерт

/ ИНЖ. ИАКО РУСЕВ

Печат

/ НАЧАЛНИК на Общинска служба по земеделие