




РЕПУБЛИКА БЪЛГАРИЯ

МИНИСТЕРСТВО НА РЕГИОНАЛНОТО РАЗВИТИЕ И БЛАГОУСТРОЙСТВО И  
МИНИСТЕРСТВО НА ПРАВОСЪДИЕТО

ОБЩИНА Габрово ОБЛАСТ Габрово



Акт № 15 ГСМ III / дело № 12503/2014 г.  
Имотна карта № 38257  
Д-р Вписване по ЗС/ПВ 1/2014 г.  
Създадено в Габрово

УТВЪРЖДАВАМ: .....  
(подпис и печат)  
КМЕТ НА ОБЩИНА:  
ТАНЯ ВЕНКОВА ХРИСТОВА

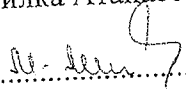
ЕИК: 000215630

А К Т № 1798

ЗА ЧАСТНА ОБЩИНСКА СОБСТВЕНОСТ

Регистър VI  
Досие 1798ч

1.ДАТА НА СЪСТАВЯНЕ	20.03.2014 г.
2.ПРАВНО ОСНОВАНИЕ	Чл.59, ал.1 от Закона за общинската собственост и Схема № 15-18222-06.02.2014 г. на Служба по геодезия, картография и кадастър гр. Габрово.
3.ВИД И ОПИСАНИЕ НА ИМОТА	<p><b>Самостоятелен обект с идентификатор 14218.533.116.5.51</b> /едно четири две едно осем точка пет три три точка едно едно шест точка пет точка пет едно / по кадастралната карта и кадастралните регистри на гр. Габрово, етаж 1 / едно /, намиращ се в сграда № 5 / пет /, разположена в поземлен имот 14218.533.116 / едно четири две едно осем точка пет три три точка едно едно шест /.</p> <p>Предназначение на обекта: За търговска дейност. Брой нива на обекта: 1. Застроена площ: 38.45 кв.м. / тридесет и осем цяло и 0.45 кв.м./, Към обекта принадлежат: 1.118% / едно цяло сто и осемнадесет процента/ идеални части от общите части на сградата и правото на строеж. Година на построяване: 1982 / хиляда деветстотин осемдесет и втора / година. Вид конструкция: Едроплощен кофраж.</p>
4.МЕСТОНАХОЖДЕНИЕ НА ИМОТА	Област Габрово, община Габрово, гр. ГАБРОВО Бул. Столетов № 135 Кадастрален идентификатор 14218.533.116.5.51 ( едно четири две едно осем точка пет три три точка едно едно шест точка пет точка пет едно ); Квартал от регулация № 33, в терен за търговски услуги по плана на кв.Бичкиня, гр.Габрово-92 част, одобрена със Заповед No 215/14.04.1987 г.

5.ГРАНИЦИ НА ИМОТА	на същия етаж: 14218.533.116.5.2, 14218.533.116.5.50; под обекта: няма; над обекта: 14218.533.116.5.5, 14218.533.116.5.6.
6.ДАНЪЧНА ОЦЕНКА НА ИМОТА КЪМ МОМЕНТА НА УТВЪРЖДАВАНЕ НА АКТА:	18 239.60 лв.( осемнадесет хиляди двеста тридесет и девет лв. и шестдесет ст.)
7.СЪСОБСТВЕНИЦИ	
8.НОМЕР И ДАТА НА СЪСТАВЕНИ ПО-РАНО АКТОВЕ	АОС № 352 / 24 юли 1997 г.
9.ПРЕДОСТАВЕНИ ПРАВА ЗА УПРАВЛЕНИЕ:	
10.АКТОСЪСТАВИТЕЛ: Милка Атанасова Мирчева - гл.специалист	
..... 	
(Подпис)	
11.ЗАБЕЛЕЖКИ:	



АГЕНЦИЯ ПО ГЕОДЕЗИЯ,  
КАРТОГРАФИЯ И КАДАСТЪР  
СЛУЖБА ПО ГЕОДЕЗИЯ, КАРТОГРАФИЯ И КАДАСТЪР - ГР. ГАБРОВО

5300, Пл. "ВЪЗРАЖДАНЕ" №5, ет.4, 066/801644,  
gabrovo@cadastre.bg, acad\_gabro@mail.bg, БУЛСТАТ:130362903

София 1618, кв. Габрово, ул. Мусала №1  
ТЕЛ.: 02/818 83 83, ФАКС: 02/955 53 33  
ACAD@CADASTRE.BG, WWW.CADASTRE.BG

**СХЕМА № 15-18222-06.02.2014 г.**  
**НА САМОСТОЯТЕЛЕН ОБЕКТ В СГРАДА**

с идентификатор **14218.533.116.5.51**

Гр. Габрово, общ. Габрово, обл. Габрово

По кадастралната карта и кадастралните регистри, одобрени със Заповед РД-18-19/18.05.2007 г.  
на **ИЗПЪЛНИТЕЛЕН ДИРЕКТОР НА АГКК**

Последно изменение със заповед: **18-207-13.01.2014 г.** на **НАЧАЛНИК НА СГКК - ГАБРОВО**

Адрес на имота: **гр. Габрово, п.к. 5300, СТОЛЕТОВ № 135, ет. 1**

Самостоятелният обект се намира в сграда № 5, разположена в поземпен имот с идентификатор **14218.533.116**

Предназначение на самостоятелния обект: **За търговска дейност**

Брой нива на обекта: **1**

Посочена в документа площ: **38.45 кв.м**

Прилежащи части: **1,118% идеални части от общите части на сградата.**

Ниво: **1**

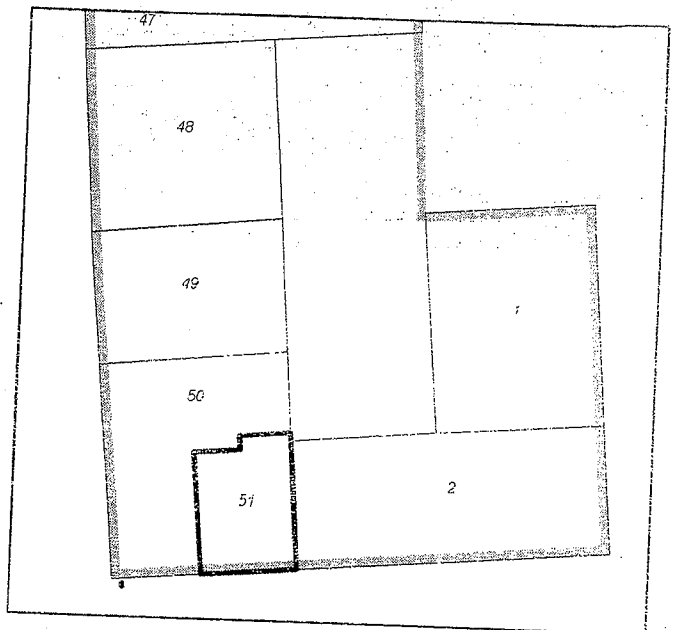
Съседни самостоятелни обекти в сградата:

На същия етаж: **14218.533.116.5.2,**

**14218.533.116.5.50**

Под обекта: **няма**

Над обекта: **14218.533.116.5.5, 14218.533.116.5.6**



Собственици:

1. **000215630, ОБЩИНА ГАБРОВО**

Няма данни за идеалните части


Акт за частна общинска собственост № 352 от 24.07.1997г., издаден от КМЕТ НА ОБЩИНА ГАБРОВО

Носители на други вещни права:

**няма данни**

Схема № 15-18222-06.02.2014 г. е издадена въз основа на документ с входящ № 01-12098-06.02.2014 г.



  
/инж. Мели Пазарова/