




РЕПУБЛИКА БЪЛГАРИЯ

МИНИСТЕРСТВОТО НА РЕГИОНАЛНОТО РАЗВИТИЕ И БЛАГОУСТРОЙСТВО И  
МИНИСТЕРСТВОТО НА ПРАВОСЪДИЕТО

ОБЩИНА ГАБРОВО ОБЛАСТ ГАБРОВО

УТВЪРЖДАВАМ:   
(подпис и печат)

Вписване по ЗС/ПВ

КМЕТ НА ОБЩИНА:  
ТАНЯ ВЕНКОВА ХРИСТОВА  
ЕИК: 000215630

4005  
119 XI  
55892  
АКТ № 2357

ЗА ЧАСТНА ОБЩИНСКА СОБСТВЕНОСТ

Регистър VI  
Досие 2357ч

1.ДАТА НА СЪСТАВЯНЕ	02.12.2016 г.
2.ПРАВНО ОСНОВАНИЕ	Чл.59, ал.1 от Закона за общинската собственост и Схема № 15-589002-29.11.2016 г. на Служба по геодезикартография и кадастр гр. Габрово
3.ВИД И ОПИСАНИЕ НА ИМОТА	Апартамент №15 (петнадесет), вх. А, ет.5 (пет), със застроен площ - 82.12 (осемдесет и два кв.м и дванадесет кв.дм.) кв.м., състоящ се от две стаи, столова с кухненски бокс, баня, Walk in closet, входно антре и две тераси, заедно с прилежащата маза №1 (едно) - по арх. проект, със светла площ 4.25 (четири кв.м. и двадесет и пет кв.дм.) кв.м., 1.714 % (един процента седемстотин и четирнадесет хилядни от процента) идеална част от общите части на сградата и заедно с правото на строежи върху УПИ I - за обществено жилищно строителство от категория IV по плана на гр.Габрово - I етап, IV част. Построен през 1978 г. (хиляда деветстотин седемдесет и осем
4.МЕСТОНАХОЖДЕНИЕ НА ИМОТА	Област Габрово, община Габрово, гр. ГАБРОВО кв. Голо бърдо Ул. Зелена ливада № 15 вх. А ет. 5 ап. 15 Кадастрален идентификатор 14218.501.754.3.15 (едно чет две едно осем точка пет нула едно точка седем пет четири то три точка едно пет)
5.ГРАНИЦИ НА ИМОТА	Съседни самостоятелни обекти на апартамента в сградата: На същия етаж - 14218.501.754.3.14; Под обекта - 14218.501.754.3.12; Над обекта - 14218.501.754.3.18. Граници на мазата: отгоре - Ап.№3; отдолу - няма; север - в Б; изток - маза на Ап.№20; юг - коридор; запад - двор
6.ДАНЪЧНА ОЦЕНКА НА ИМОТА КЪМ МОМЕНТА НА УТВЪРЖДАВАНЕ НА АКТА:	18582 (осемнадесет хиляди петстотин осемдесет и два лв.)


7. СЪСОБСТВЕНИЦИ

8. НОМЕР И ДАТА НА  
СЪСТАВЕНИ ПО-РАНО  
АКТОВЕ


АОС № 682/11 юни 2007 г.

9. ПРЕДОСТАВЕНИ ПРАВА ЗА УПРАВЛЕНИЕ:

10. АКТОСЪСТАВИТЕЛ:  
Желязка Съботинова Иванова - ст. експерт

  
(Подпис)

11. ЗАБЕЛЕЖКИ:



АГЕНЦИЯ ПО ГЕОДЕЗИЯ,  
КАРТОГРАФИЯ И КАДАСТЪР  
СЛУЖБА ПО ГЕОДЕЗИЯ, КАРТОГРАФИЯ И КАДАСТЪР - ГР. ГАБРОВО

5300, Пл. "ВЪЗРАЖДАНЕ" №5, ет.4, 066/801644,  
gabrovo@cadastre.bg, БУЛСТАТ:130362903

Сосин 1818, гр. Габрово, ул. Мусала №1  
Тел.: 02/818 33 83, е-поща: cad@cadastre.bg  
CAD@CADASTRE.BG \* WWW.CADASTRE.BG

**СХЕМА № 15-589002-29.11.2016 г.  
НА САМОСТОЯТЕЛЕН ОБЕКТ В СГРАДА**

с идентификатор **14218.501.754.3.15**

Гр. Габрово, общ. Габрово, обл. Габрово

По кадастралната карта и кадастралните регистри, одобрени със Заповед РД-18-64/26.10.2007 г.  
на **ИЗПЪЛНИТЕЛЕН ДИРЕКТОР НА АГКК**

Последно изменение със заповед: **няма издадена заповед за изменение в КККР**

Адрес на имота: гр. Габрово, п.к. 5300, ул. "ЗЕЛЕНА ЛИВАДА" № 15, вх. А, ет. 5, ап. 15

Самостоятелният обект се намира в сграда № 3, разположена в поземлен имот с идентификатор  
**14218.501.754**

Предназначение на самостоятелния обект: **Жилище, апартамент**

Брой нива на обекта: **1**

Посочена в документа площ: **82.12 кв.м**

Прилежащи части: **избено помещение №1 - 4.25 кв.м., 1.714 % и 0.714 % ид.ч. от общ.ч. на сгр. и пр.  
на стр. равняващи се на 8.63 и 0.63 кв.м.**

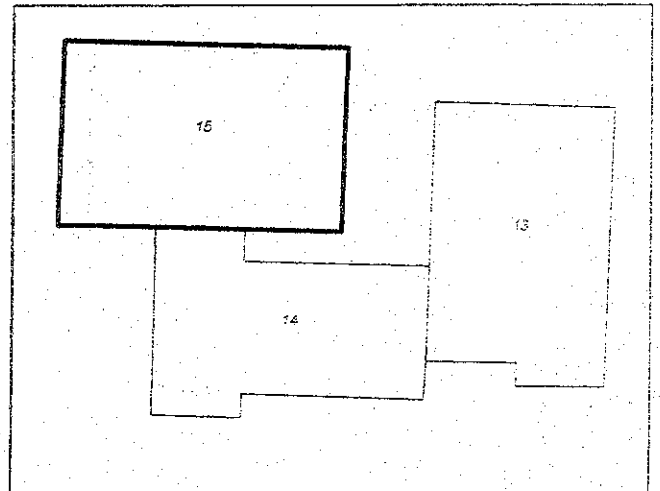
Ниво: **1**

Съседни самостоятелни обекти в сградата:

На същия етаж: **14218.501.754.3.14**

Под обекта: **14218.501.754.3.12**

Над обекта: **14218.501.754.3.18**



Стар идентификатор: **няма**


Собственици:

1. **000215630, ОБЩИНА ГАБРОВО**

Няма данни за идеалните части

Акт за частна общинска собственост № 81 том 11 рег. 2977 от 11.06.2007г., издаден от АВ - СЛУЖБА ПО  
ВПИСВАНИЯТА - ГР. ГАБРОВО

Схема № 15-589002-29.11.2016 г. издадена въз основа на  
документ с входящ № 01-369294-28.11.2016 г.



/инж. Нели Лазарова/