



АГЕНЦИЯ ПО ГЕОДЕЗИЯ,
КАРТОГРАФИЯ И КАДАСТЪР

Сборен 1618, ул. "Чавдар" №1,
7700, Сливен, БГ. Факс: 02/355 53 33
КАДАСТЪР БГ. * WWW.CADASTRE.BG

СЛУЖБА ПО ГЕОДЕЗИЯ, КАРТОГРАФИЯ И КАДАСТЪР - ГР. ГАБРОВО

5300, Пл. "ВЪЗРАЖДАНЕ" №5, ет.4, 066/801644.
gabrovo@cadastre.bg, БУЛСТАТ:130362903

СХЕМА № 15-561734-16.11.2016 г.
НА САМОСТОЯТЕЛЕН ОБЕКТ В СГРАДА

с идентификатор **14218.514.122.4.2**

Гр. Габрово, общ. Габрово, обл. Габрово

По кадастралната карта и кадастралните регистри, одобрени със Заповед РД-18-64/26.10.2007 г.
на **ИЗПЪЛНИТЕЛЕН ДИРЕКТОР НА АГКК**

Последно изменение със заповед: **няма издадена заповед за изменение в КККР**

Адрес на имота: **гр. Габрово, п.к. 5300, ул. ЧАВДАР № 2-А, вх. А, ет. 1, ап. 2**

Самостоятелният обект се намира в сграда № 4, разположена в поземлен имот с идентификатор
14218.514.122

Предназначение на самостоятелния обект: **Жилище, апартамент**

Брой нива на обекта: **1**

Посочена в документа площ: **88.55 кв.м**

Прилежащи части: **Маза № 8 - 14.56 кв.м., 5.09 % ид.ч. от общ. ч. на сгр.**

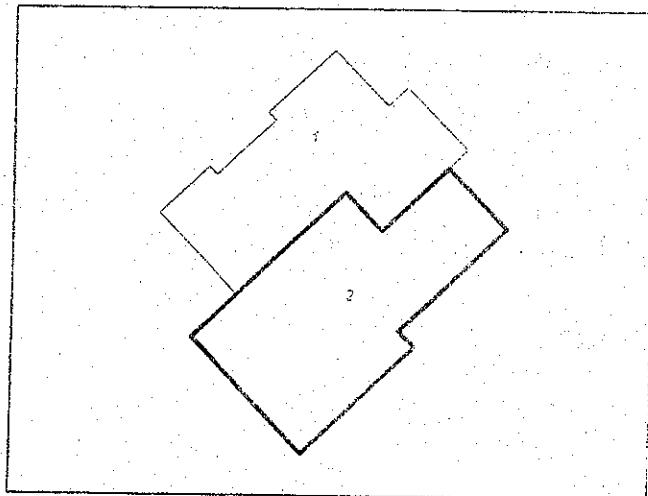
Ниво: **1**

Съседни самостоятелни обекти в сградата:

На същия етаж: **14218.514.122.4.1**

Под обекта: **няма**

Над обекта: **14218.514.122.4.4**



Стар идентификатор: **няма**

Собственици:

1. 000215630, ОБЩИНА ГАБРОВО

Няма данни за идеалните части

Акт за частна общинска собственост № 634 от 04.02.1999г., издаден от ОБЩИНА ГАБРОВО

Схема № 15-561734-16.11.2016 г. издадена въз основа на
документ с входящ № 01-354163-15.11.2016 г.


Инж. Нели Дазарова



РЕПУБЛИКА БЪЛГАРИЯ

МИНИСТЕРСТВОТО НА РЕГИОНАЛНОТО РАЗВИТИЕ И БЛАГОУСТРОЙСТВО И
МИНИСТЕРСТВОТО НА ПРАВОСЪДИЕТО

ОБЩИНА ГАБРОВО ОБЛАСТ ГАБРОВО



УТВЪРЖДАВАМ: *[Signature]*
(подпис и печат)

КМЕТ НА ОБЩИНА:
ТАНЯ ВЕНКОВА ХРИСТОВА
ЕИК: 000215630

Вписване по ЗС/ПВ

№ 3573
Лист № 85 от XI
Площ 5580



АКТ № 2354

ЗА ЧАСТНА ОБЩИНСКА СОБСТВЕНОСТ

Регистър VI
Досие 2354ч

1.ДАТА НА СЪСТАВЯНЕ	28.11.2016 г.
2.ПРАВНО ОСНОВАНИЕ	Чл.59, ал.1 от Закона за общинската собственост и Схема № 15-561734-16.11.2016 г. на Служба по геодезия, картография и кадастър гр. Габрово
3.ВИД И ОПИСАНИЕ НА ИМОТА	Апартамент № 2 (две), ет.1 (едно), със застроена площ - 88.55 (осемдесет и осем кв.м и петдесет и пет кв.дм.) кв.м., състоящ се от три стаи, кухня, баня, WC, килер, входно антре и една тераса, заедно с прилежащата маза № 8 (осем) - по арх. проект със светла площ 14.56 (четирнадесет кв.м и петдесет и шест кв.дм.) кв.м., 5.09 % (пет процента и девет хилядни от процента) идеални части от общите части на сградата и заедно с правото на строеж върху УПИ IV-122 - за жилищно строителство от кв.63 по плана на кв.Борово-Велчевци, гр.Габрово - III част. Построен през 1971г.(хиляда деветстотин седемдесет и първа).
4.МЕСТОНАХОЖДЕНИЕ НА ИМОТА	Област Габрово, община Габрово, гр. ГАБРОВО кв. Борово-Велчевци ул. Чавдар № 2 вх. А ет. 1 ап. 2 Кадастрален идентификатор 14218.514.122.4.2 (едно четири две едно осем точка пет едно четири точка едно две две точка четири точка две)
5.ГРАНИЦИ НА ИМОТА	Съседни самостоятелни обекти на апартамента в сградата: На същия етаж - 14218.514.122.4.1; Под обекта - няма; Над обекта - 14218.514.122.4.4. Граници на мазата: отгоре - Ап.№2; отдолу - няма; северозапад - коридор; североизток - маза на Ап.№6; югоизток - двор; югозапад - маза на Ап.№4.
6.ДАНЪЧНА ОЦЕНКА НА ИМОТА КЪМ МОМЕНТА НА УТВЪРЖДАВАНЕ НА АКТА:	27 533.40(двадесет и седем хиляди петстотин тридесет и три лв и четиридесет ст.)

7. СЪСОБСТВЕНИЦИ


8. НОМЕР И ДАТА НА
СЪСТАВЕНИ ПО-РАНО
АКТОВЕ

АОС № 634 / 04 февруари 1999 г.

9. ПРЕДОСТАВЕНИ ПРАВА ЗА УПРАВЛЕНИЕ:

10. АКТОСЪСТАВИТЕЛ:

Желязка Съботинова Иванова - ст. експерт


.....
(Подпис)

11. ЗАБЕЛЕЖКИ: