



РЕПУБЛИКА БЪЛГАРИЯ  
 МИНИСТЕРСТВОТО НА РЕГИОНАЛНОТО РАЗВИТИЕ И БЛАГОУСТРОЙСТВО И  
 МИНИСТЕРСТВОТО НА ПРАВОСЪДИЕТО  
 ОБЩИНА ГАБРОВО ОБЛАСТ ГАБРОВО



УТВЪРЖДАВАМ: .....\*.\*.\*  
 (подпис и печат)

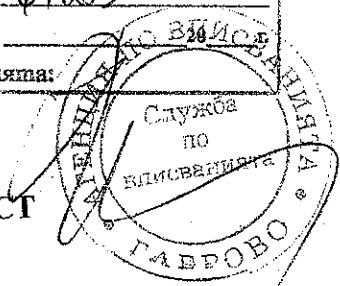
КМЕТ НА ОБЩИНА:  
 ТАНЯ ВЕНКОВА ХРИСТОВА  
 ЕИК: 000215630

Вписване по ЗС/ПВ

Служба по вписванията гр. Габрово	
Вх. рег. № 3246	12.11.2018 г.
Акт № 145 том IX	дело № /20 г.
Партидна книга: том	стр.
Имотна карта № 64245	
Д.Г.	кв. №
Съдия по вписванията:	

АКТ № 2448

ЗА ЧАСТНА ОБЩИНСКА СОБСТВЕНОСТ



Регистър VI  
 Досие 2448ч

1. ДАТА НА СЪСТАВЯНЕ	09.11.2018 г.
2. ПРАВНО ОСНОВАНИЕ	Чл.59, ал.1 от Закона за общинската собственост и Схема № 15-705158-02.10.2018 г. на Служба по геодезия, картография и кадастър гр. Габрово
3. ВИД И ОПИСАНИЕ НА ИМОТА	Апартамент №8 (осем), ет.3 (три), със застроена площ - 59.69 (петдесет и девет кв.м и шестдесет и девет кв.дм.) кв.м., състоящ се от две стаи, кухня, баня, коридор, баня - WC и една тераса, заедно с прилежащата маза № 8 (осем), със светла площ 5.76 (пет кв.м и седемдесет и шест кв.дм.) кв.м., 0.794 % (нула процента и седемстотин деветдесет и четири хилядни от процента) идеални части от общите части на сградата и заедно с правото на строеж върху УПИ I-за общ. жилищно строителство от кв.62 по плана на гр.Габрово - I етап.. Година на построяване 1992 г. (хиляда деветстотин деветдесет и две).
4. МЕСТОНАХОЖДЕНИЕ НА ИМОТА	Област Габрово, община Габрово, гр. ГАБРОВО кв. Голо бърдо ул. Мирни дни № 6 ет. 3 ап. 8 Кадастрален идентификатор 14218.514.455.5.8(едно четири две едно осем точка пет едно четири точка четири пет пет точка пет точка осем) по КК и КР, одобрени със Заповед РД-18-64 от 26.10.2007 г. на Изп.директор на АГКК
5. ГРАНИЦИ НА ИМОТА	Съседни самостоятелни обекти на апартамента в сградата: На същия етаж - 14218.514.455.5.7, 14218.514.455.5.9; Под обекта - 14218.514.455.5.5; Над обекта - 14218.514.455.5.11. Граници на мазата: отгоре - Ап.№2; отдолу - няма; североизток - коридор; югозапад - улица; северозапад - маза на Ап.№9; югоизток - коридор.

6. ДАНЪЧНА ОЦЕНКА НА  
ИМОТА КЪМ МОМЕНТА НА  
УТВЪРЖДАВАНЕ НА АКТА:

11 403.70 (единадесет хиляди четиристотин и три лв. и  
седемдесет ст.)

7. СЪСОБСТВЕНИЦИ

8. НОМЕР И ДАТА НА  
СЪСТАВЕНИ ПО-РАНО  
АКТОВЕ

АОС № 319 / 26 юни 1997 г.

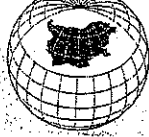
9. ПРЕДОСТАВЕНИ ПРАВА ЗА УПРАВЛЕНИЕ:

10. АКТОСЪСТАВИТЕЛ:

Желязка Съботинова Иванова - ст. експерт

(Подпис)

11. ЗАБЕЛЕЖКИ:



СЛУЖБА ПО ГЕОДЕЗИЯ, КАРТОГРАФИЯ И КАДАСТЪР - ГР. ГАБРОВО

5300, Пл. "БЪЗРАЖДАНЕ" №5, ет.4, 066/801644,  
gabrovo@cadastre.bg, БУЛСТАТ:130362903

СХЕМА № 15-705158-02.10.2018 г.  
НА САМОСТОЯТЕЛЕН ОБЕКТ В СГРАДА

с идентификатор 14218.514.455.5.8

Гр. Габрово, общ. Габрово, обл. Габрово  
По кадастралната карта и кадастралните регистри, одобрени със Заповед РД-18-64/26.10.2007 г.  
на **ИЗПЪЛНИТЕЛЕН ДИРЕКТОР НА АГКК**

Последно изменение със заповед: няма издадена заповед за изменение в КККР

Адрес на имота: гр. Габрово, п.к. 5300, ул. Мирни дни № 6, ет. 3, ап. 8

Самостоятелният обект се намира в сграда № 5, разположена в поземлен имот с идентификатор  
14218.514.455

Предназначение на самостоятелния обект: Жилище, апартамент

Брой нива на обекта: 1

Посочена в документа площ: 59.69 кв.м

Прилежащи части: Маза № 8 - 5,76 кв.м., заедно с 0,794 % идеални части от общите части на сградата.

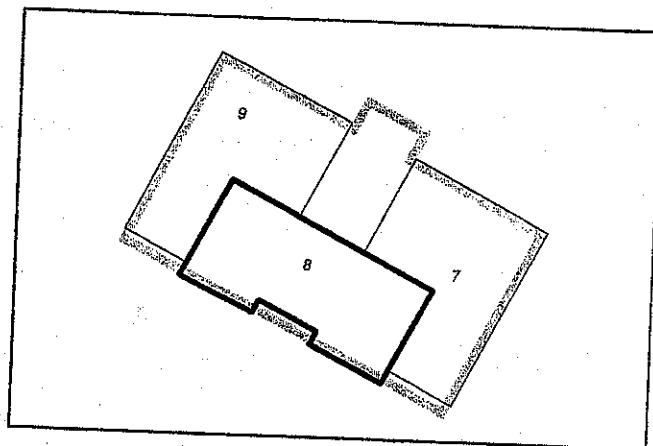
Ниво: 1

Съседни самостоятелни обекти в сградата:

На същия етаж: 14218.514.455.5.7, 14218.514.455.5.9

Под обекта: 14218.514.455.5.5

Над обекта: 14218.514.455.5.11



Стар идентификатор: няма

Собственици:

1. 000215630, ОБЩИНА ГАБРОВО

Няма данни за идеалните части

Акт за частна общинска собственост № 319 от 26.06.1997г., издаден от ОБЩИНА ГАБРОВО

Носители на други вещни права:

няма данни

Схема № 15-705158-02.10.2018 г. издадена въз основа на документ с входящ № 01-376274-28.09.2018 г.



/инж. Нели Лазарова/