



РЕПУБЛИКА БЪЛГАРИЯ

МИНИСТЕРСТВОТО НА РЕГИОНАЛНОТО РАЗВИТИЕ И БЛАГОУСТРОЙСТВО И
МИНИСТЕРСТВОТО НА ПРАВОСЪДИЕТО

ОБЩИНА ГАБРОВО ОБЛАСТ ГАБРОВО

УТВЪРЖДАВАМ:

(подпис и печат)

КМЕТ НА ОБЩИНА:

ТАНЯ ВЕНКОВА ХРИСТОВА

ЕИК: 000215630



Вписване по ЗС/ПВ
Служба по вписванията гр. Габрово

В рег. № 1094 / 15-04-2016

Ак № 135 том III / дело № - /20 г.

Партидна книга: том 29010 стр. 29072

Имотна партида

Д.Т. кв. № 1 20

Съдия по вписванията:



АКТ № 2328

ЗА ПОПРАВКА НА АКТ
ЗА ЧАСТНА ОБЩИНСКА СОБСТВЕНОСТ № 1664/12 12 2012 г.

Регистър VI

Досие 1664ч

1.ДАТА НА СЪСТАВЯНЕ	14.04.2016 г.
2.ПРАВНО ОСНОВАНИЕ	Чл.60, ал.3 от Закона за общинската собственост На основание констативен протокол от 09.02.2016г. и удостоверение изх.№Д0000939/07.03.2016г. от Дирекция МДТ
3.ВИД И ОПИСАНИЕ НА ИМОТА	<p>ПИ и сгради</p> <p>1. Поземлен имот с идентификатор 14218.538.72 (едно четири две едно осем точка пет три осем точка седем две) по кадастралната карта и кадастралните регистри на гр. Габрово, застроен.</p> <p>Площ: 727 (седемстотин двадесет и седем) кв.м.</p> <p>Трайно предназначение на територията: Урбанизирана.</p> <p>Начин на трайно ползване: Ниско застрояване (до 10 м).</p> <p>2. Сграда с идентификатор 14218.538.72.1 (едно четири две едно осем точка пет три осем точка седем две точка едно) по кадастралната карта и кадастралните регистри на гр. Габрово, построена през 1940 (хиляда деветстотин и четиридесета/ год. Застроена площ: 160 (сто и шестдесет) кв.м.</p> <p>Брой етажи: 2 (два) и сутерен с площ 160 кв.м..</p> <p>Вид конструкция: Масивна.</p> <p>3. Сграда 14218.538.72.2 / едно четири две едно осем точка пет три осем точка седем две точка две) по кадастралната карта и кадастралните регистри на гр. Габрово, построена през 1940 (хиляда деветстотин и четиридесета) год.</p> <p>Застроена площ: 74 (седемдесет и четири) кв.м.</p> <p>Брой етажи: 1 (един) и сутерен с площ (седемдесет и четири) кв.м.</p> <p>Вид конструкция: Масивна.</p>

4. МЕСТОНАХОЖДЕНИЕ НА ИМОТА

Област Габрово, община Габрово, гр. ГАБРОВО
кв. Етър ул. Генерал Держински № 51-а
Кадастрален идентификатор 14218.538.72.2 (словом: едно четири две едно осем точка пет три осем точка седем две точка две); Квартал от регулация № 21; Парцел VIII-55; по плана на кв.Етър, гр.Габрово No 873/

5. ГРАНИЦИ НА ИМОТА

имоти: 14218.538.101, 14218.538.374, 14218.538.99, 14218.538.71.

6. ДАНЪЧНА ОЦЕНКА НА ИМОТА КЪМ МОМЕНТА НА УТВЪРЖДАВАНЕ НА АКТА:


43 427,50
(словом: четиридесет и три хиляди четиристотин двадесет и седем лв. и петдесет ст.)

7. СЪСОБСТВЕНИЦИ

8. ПРЕДОСТАВЕНИ ПРАВА ЗА УПРАВЛЕНИЕ:

9. АКТОСЪСТАВИТЕЛ:

Галина Иванова Марева - гл.експерт


(Подпис)

10. ЗАБЕЛЕЖКИ:

Данъчна оценка на поземлен имот 14218.538.72: 5 849,20 лв.
Данъчна оценка на сграда 14218.538.72.1: 29 252,60 лв.
Данъчна оценка на сграда 14218.538.72.2: 8 325,70 лв.



РЕПУБЛИКА БЪЛГАРИЯ

МИНИСТЕРСТВОТО НА РЕГИОНАЛНОТО РАЗВИТИЕ И БЛАГОУСТРОЙСТВО И
МИНИСТЕРСТВОТО НА ПРАВОСЪДИЕТО

ОБЩИНА Габрово ОБЛАСТ Габрово


ВПИСВА СЕ В ТОМ X-187
ВХОДЯЩ № 228747.12 2012
ПАРТИДА: 29040-29042
СЪДИЯ ПО ВПИСВАНИЯТА:

УТВЪРЖДАВАМ:



КМЕТ НА ОБЩИНА:
ТАНЯ ВЕНКОВА ХРИСТОВА
ЕИК: 000215630

Вписване по ЗСПВ
Служба по вписванията: Габрово
СЪДИЯ ПО ВПИСВАНИЯТА



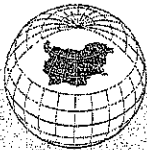
АКТ № 1664

ЗА ЧАСТНА ОБЩИНСКА СОБСТВЕНОСТ

Регистър VI
Досие 1664ч

1.ДАТА НА СЪСТАВЯНЕ	12.12.2012 г.
2.ПРАВНО ОСНОВАНИЕ	Чл.59, ал.1 от Закона за общинската собственост и Скица № 6818 от 25.10.2012 г. на СГКК - гр. Габрово.
3.ВИД И ОПИСАНИЕ НА ИМОТА	<p>1. Поземлен имот с идентификатор 14218.538.72 (едно четири две едно осем точка пет три осем точка седем две) по кадастралната карта и кадастралните регистри на гр. Габрово, застроен.</p> <p>Площ: 727 (седемстотин двадесет и седем) кв.м. Трайно предназначение на територията: Урбанизирана. Начин на трайно ползване: Ниско застрояване (до 10 м).</p> <p>2. Сграда с идентификатор 14218.538.72.1 (едно четири две едно осем точка пет три осем точка седем две точка едно) по кадастралната карта и кадастралните регистри на гр. Габрово, построена през 1940 (хиляда деветстотин и четиридесета/ год. Застроена площ: 160 (сто и шестдесет) кв.м. Брой етажи: 2(два) и сутерен с площ 16(сто и шестдесет) кв.м. Вид конструкция: Масивна.</p> <p>3. Сграда 14218.538.72.2 / едно четири две едно осем точка пет три осем точка седем две точка две) по кадастралната карта и кадастралните регистри на гр. Габрово, построена през 1940 (хиляда деветстотин и четиридесета) год. Застроена площ: 74 (седемдесет и четири) кв.м. Брой етажи: 1 (един) и сутерен с площ 74 (седемдесет и четири) кв.м. Вид конструкция: Масивна.</p>
4.МЕСТОНАХОЖДЕНИЕ НА ИМОТА	Област Габрово, община Габрово, гр. ГАБРОВО, кв. Етър, ул. Генерал Держински № 51-а Кадастрален идентификатор 14218.538.72.2 по кадастралната карта на гр.Габрово, одобрена със Заповед РД-18-64/26.10.2007 г. на изп.директор на АГКК; Квартал от регулация № 21, Парцел VIII-55, по по плана на кв.Етър, гр.Габрово, одобрен със З-д No 873/23.07.1966 г.

5.ГРАНИЦИ НА ИМОТА	имоти: 14218.538.101, 14218.538.374, 14218.538.99, 14218.538.71.
6.ДАНЪЧНА ОЦЕНКА НА ИМОТА КЪМ МОМЕНТА НА УТВЪРЖДАВАНЕ НА АКТА:	118 571.40 (сто и осемнадесет хиляди петстотин седемдесет и един лв. и четиридесет ст.)
7.СЪСОБСТВЕНИЦИ	
8.НОМЕР И ДАТА НА СЪСТАВЕНИ ПО-РАНО АКТОВЕ	АОС № 281 / 14 април 1997 г.
9.ПРЕДОСТАВЕНИ ПРАВА ЗА УПРАВЛЕНИЕ:	
10.АКТОСЪСТАВИТЕЛ: Желязка Съботинова Иванова - ст.експерт	 (Подпис)
11.ЗАБЕЛЕЖКИ: Данъчна оценка на поземлен имот 14218.538.72: 7 856.80 лв. Данъчна оценка на сграда 14218.538.72.1: 86 185.00 лв. Данъчна оценка на сграда 14218.538.72.2: 24 529.60 лв.	



СЛУЖБА ПО ГЕОДЕЗИЯ, КАРТОГРАФИЯ И КАДАСТЪР - ГР. ГАБРОВО

5300, Пл. "ВЪЗРАЖДАНЕ" №5, ет.4, 066/801644,
gabrovo@cadastre.bg, БУЛСТАТ:130362903

СКИЦА НА ПОЗЕМЛЕН ИМОТ
№ 15-191159-26.04.2017 г.

Поземлен имот с идентификатор 14218.538.72

Гр. Габрово, общ. Габрово, обл. Габрово

По кадастралната карта и кадастралните регистри, одобрени със Заповед РД-18-19/18.05.2007 г.
на ИЗПЪЛНИТЕЛЕН ДИРЕКТОР НА АГКК

Последно изменение със заповед: няма издадена заповед за изменение в КККР

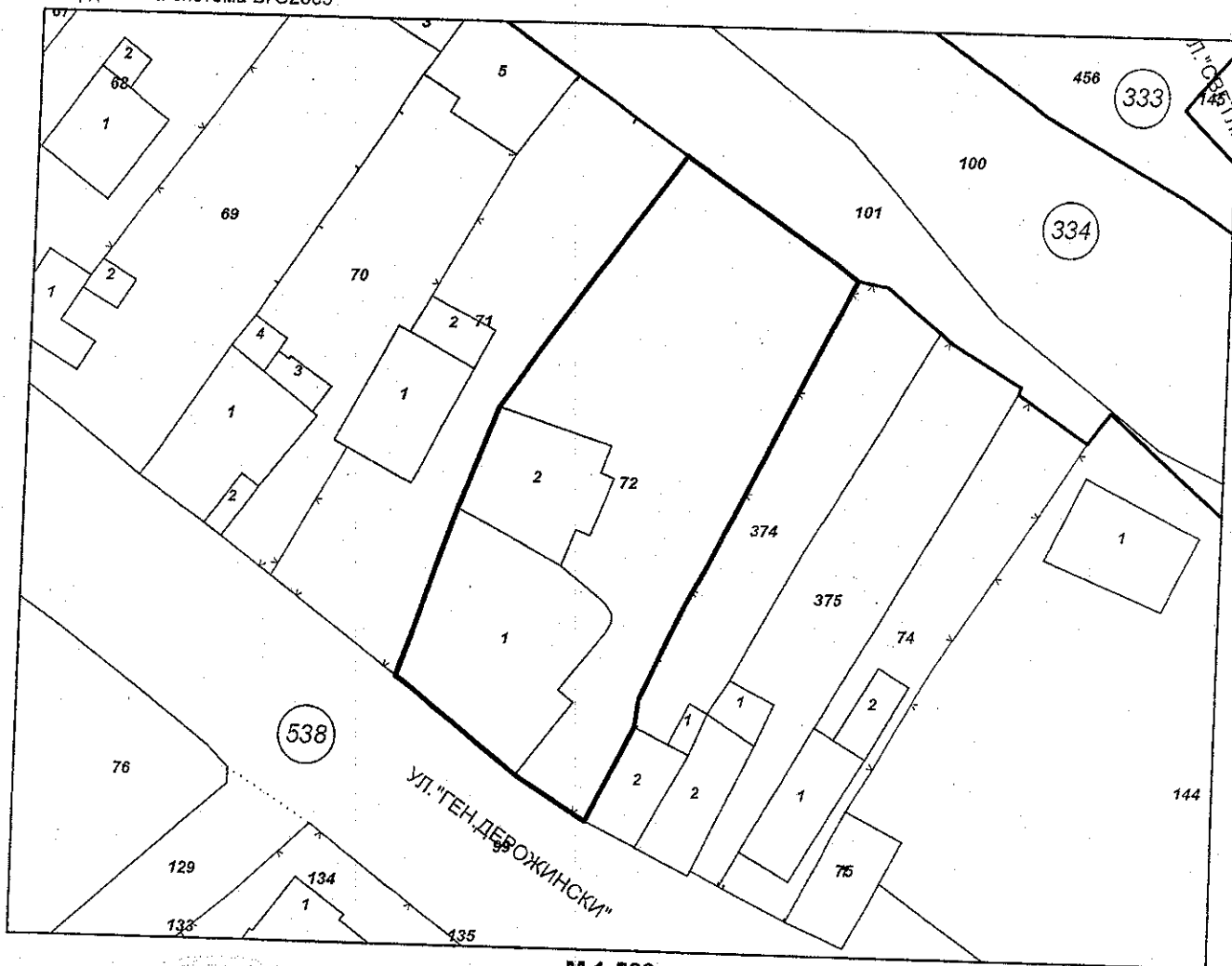
Адрес на поземления имот: гр. Габрово, п.к. 5300, ул. ГЕНЕРАЛ ДЕРОЖИНСКИ № 51-а

Площ: 727 кв.м

Трайно предназначение на територията: Урбанизирана

Начин на трайно ползване: Ниско застрояване (до 10 m)

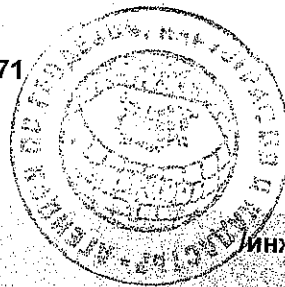
Координатна система БГС2005




М 1:500

Номер по предходен план: 55, квартал: 21, парцел: VIII
Съседи: 14218.538.99, 14218.538.374, 14218.334.101, 14218.538.71

Скица № 15-191159-26.04.2017 г. издадена въз основа на
документ с входящ № 01-121594-25.04.2017 г.



инж. Нели Дазарова



Собственици:

1. 000215630, ОБЩИНА ГАБРОВО

Няма данни за идеалните части

Акт за частна общинска собственост № 183 том X рег. 3328 от 17.12.2012г., издаден от АВ - СЛУЖБА ПО
ВПИСВАНИЯТА - ГР. ГАБРОВО

Няма данни за идеалните части

Акт за частна общинска собственост - поправка на акт за частна общинска собственост №
1664/12.12.2012 № 135 том 3 рег. 1097 от 15.04.2016г., издаден от АВ - СЛУЖБА ПО ВПИСВАНИЯТА - ГР.
ГАБРОВО

Носители на други вещни права:
няма данни

Сгради, които попадат върху имота

1. Сграда **14218.538.72.1**: застроена площ **160 кв.м.**, брой етажи **2**, предназначение: **Сграда за битови
услуги**

2. Сграда **14218.538.72.2**: застроена площ **74 кв.м.**, брой етажи **1**, предназначение: **Сграда за битови
услуги**

Скица № **15-191159-26.04.2017** г. издадена въз основа на
документ с входящ № **01-121594-25.04.2017** г.



/инж. Нели Лазарова/