



РЕПУБЛИКА БЪЛГАРИЯ

МИНИСТЕРСТВО НА РЕГИОНАЛНОТО РАЗВИТИЕ И БЛАГОУСТРОЙСТВО И
МИНИСТЕРСТВО НА ПРАВОСЪДИЕТО



ОБЩИНА ГАБРОВО ОБЛАСТ ГАБРОВО

Вписванията гр. Габрово

Вх. рег. № 3461 / 14.11.2014 г.

том X / дело № --- / 2014 г.

Партидна книга: том --- стр. ---

Вписване по ЗСАПВ 48727

Д.Т. --- кв. № ---

Седил по Вписванията: ---

УТВЪРЖДАВАМ:
(подпис и печат)

КМЕТ НА ОБЩИНА:
ТАНЯ ВЕНКОВА ХРИСТОВА
ЕИК: 000215630

АКТ № 1920

ЗА ЧАСТНА ОБЩИНСКА СОБСТВЕНОСТ



Регистър VI
Досие 1920ч

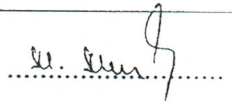
1.ДАТА НА СЪСТАВЯНЕ	10.11.2014 г.
2.ПРАВНО ОСНОВАНИЕ	Чл.2.ал.1.т.1 от ЗОС. Протоколно решение № 1 от 29.12.2008 г. на комисията по чл. 14.ал.2 от ЗСПЗЗ.одобрено със Заповед РД-ЗА-54/30.12.2008 г. на Директора на ОД "Земеделие", гр.Габрово и Скица №15-377668-20.10.2014 г. на Служба по геодезия, картография и кадастър гр. Габрово
3.ВИД И ОПИСАНИЕ НА ИМОТА	Поземлен имот с идентификатор 14218.290.233 /едно четири две едно осем точка две девет нула точка две три три / по кадастралната карта и кадастралните регистри на гр. Габрово. находящ се в м."Панака" в землището на гр.Габрово Трайно предназначение на територията: Земеделска Начин на трайно ползване - Ливада. Категория на земята при неполивни условия - Шеста Площ - 4667 (четири хиляди шестстотин шестдесет и седем) кв.м.
4.МЕСТОНАХОЖДЕНИЕ НА ИМОТА	Област Габрово, община Габрово, гр. ГАБРОВО м. Панака Кадастрален идентификатор 14218.290.233 (едно четири две едно осем точка две девет нула точка две три три);
5.ГРАНИЦИ НА ИМОТА	имоти: 14218.290.47, 14218.290.224, 14218.290.74, 14218.290.94, 14218.290.76, 14218.290.93.
6.ДАНЪЧНА ОЦЕНКА НА ИМОТА КЪМ МОМЕНТА НА УТВЪРЖДАВАНЕ НА АКТА:	340.22 лв.(триста и четиридесет лв. и двадесет и две ст.)

7. СЪСОБСТВЕНИЦИ

8. НОМЕР И ДАТА НА
СЪСТАВЕНИ ПО-РАНО
АКТОВЕ


9. ПРЕДОСТАВЕНИ ПРАВА ЗА УПРАВЛЕНИЕ:

10. АКТОСЪСТАВИТЕЛ:
Милка Атанасова Мирчева - гл. специалист



(Подпис)

11. ЗАБЕЛЕЖКИ:



СЛУЖБА ПО ГЕОДЕЗИЯ, КАРТОГРАФИЯ И КАДАСТЪР - ГР. ГАБРОВО

стр. 1 от 2

5300, Пл. "ВЪЗРАЖДАНЕ" №5, ет.4, 066/801644,
gabovo@cadastre.bg, БУЛСТАТ:130362903

СКИЦА НА ПОЗЕМЛЕН ИМОТ
№ 15-434259-26.11.2014 г.

Поземлен имот с идентификатор 14218.290.233

Гр. Габрово, общ. Габрово, обл. Габрово

По кадастралната карта и кадастралните регистри, одобрени със Заповед РД-18-50/31.08.2007 г.
на ИЗПЪЛНИТЕЛЕН ДИРЕКТОР НА АГКК

Последно изменение със заповед: няма издадена заповед за изменение в ККР

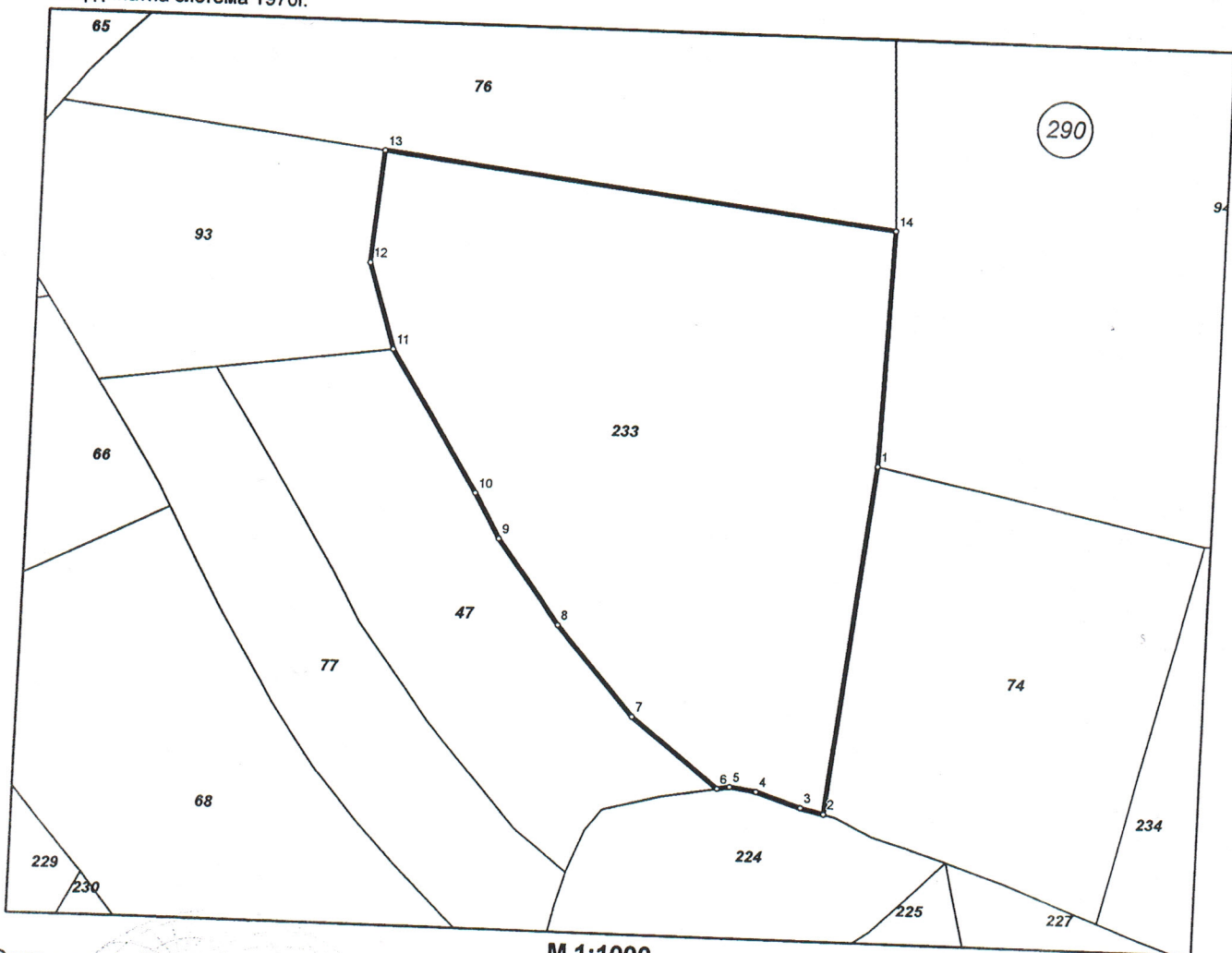
Адрес на поземления имот: местност ПАНАКА

Площ: 4667 кв.м

Трайно предназначение на територията: Земеделска

Начин на трайно ползване: Ливада

Координатна система 1970г.



М 1:1000

Стар идентификатор: няма

Номер по предходен план: 29006500, квартал: 99032

Съседни: 14218.290.47, 14218.290.224, 14218.290.74, 14218.290.84, 14218.290.76, 14218.290.93

Скица № 15-434259-26.11.2014 г. издадена въз основа на документ с входящ № 01-289115-21.11.2014 г.



/инж. Нели Пазарова/

Собственици:

1. **000215630, ОБЩИНА ГАБРОВО**

Няма данни за идеалните части

Акт за частна общинска собственост № 196 том 10 рег. 3461 от 14.11.2014г., издаден от АВ - СЛУЖБА
ПО ВПИСВАНИЯТА - ГР. ГАБРОВО

Носители на други вещни права:

няма данни

Сгради, които попадат върху имота

...


Списък с координатите на точките, определящи границите на поземления имот:

Координатна система 1970г.

Точка №	Координати	
	X [м]	Y [м]
1.	4658737.94	8665790.33
2.	4658687.87	8665785.14
3.	4658688.62	8665781.87
4.	4658690.67	8665775.33
5.	4658691.19	8665771.46
6.	4658690.87	8665769.61
7.	4658700.75	8665757.03
8.	4658713.54	8665745.76
9.	4658725.50	8665736.81
10.	4658731.90	8665733.17
11.	4658752.25	8665720.42
12.	4658764.48	8665716.55
13.	4658780.86	8665717.92
14.	4658771.75	8665791.29



скица № 15-434259-26.11.2014 г. издадена въз основа на
документ с входящ № 01-289115-21.11.2014 г.


/инж. Нели Лазарова/