




РЕПУБЛИКА БЪЛГАРИЯ

МИНИСТЕРСТВОТО НА РЕГИОНАЛНОТО РАЗВИТИЕ И БЛАГОУСТРОЙСТВО И
МИНИСТЕРСТВОТО НА ПРАВОСЪДИЕТО

ОБЩИНА ГАБРОВО ОБЛАСТ ГАБРОВО

УТВЪРЖДАВАМ:

ВРИД КМЕТ НА ОБЩИНА:
инж.НЕЛА ИЛИЕВА РАЧЕВИЦ
ЕИК: 000215630



Вписване по ЗС/ПВ
Служба по вписванията гр. Габрово

Вх. рег. № 3630 / 03.11.2015 г.

Акт. № 195 том X / дело № - / 20 г.

Партидна книга: том 48940 стр.

Имотна партида

Д.Т. кв. № 20 г.

Съдия по вписванията:

АКТ № 2257

ЗА ЧАСТНА ОБЩИНСКА СОБСТВЕНОСТ

Регистър VI
Досие 2257ч



1.ДАТА НА СЪСТАВЯНЕ	28.10.2015 г.
2.ПРАВНО ОСНОВАНИЕ	Чл.2, ал.1, т.1 от Закона за общинската собственост; Протоколно решение № 1 от 29.12.2008 г. на комисията по чл.19, ал.2 от ЗСПЗЗ, одобрено със Заповед № РД-ЗА-54 от 30.12.2008 г. на Директора на ОД "Земеделие" - Габрово, и Скица № K01090/20.07.2015 г. на Общинска служба по земеделие гр. Габрово
3.ВИД И ОПИСАНИЕ НА ИМОТА	Земеделска земя Имот № 062030 /шестдесет и две хиляди и тридесет /, м."Чучура" в землището на с. Мичковци с ЕКАТТЕ 48605 (четиридесет и осем хиляди шестстотин и пет), общ. Габрово Площ: 0.627 дка/ нула декара и шестстотин двадесет и седем кв.м./; Начин на трайно ползване: Ливада; Категория на земята при неполивни условия: Шеста.
4.МЕСТОНАХОЖДЕНИЕ НА ИМОТА	Област Габрово, община Габрово, С. МИЧКОВЦИ м. Чучура Кадастрален идентификатор 48605.62.30 (четири осем шест нула пет точка шест две точка три нула);
5.ГРАНИЦИ НА ИМОТА	- имот № 062024 - Овощна градина - имот № 062011 - Ливада - имот № 062058 - Ливада
6.ДАНЪЧНА ОЦЕНКА НА ИМОТА КЪМ МОМЕНТА НА УТВЪРЖДАВАНЕ НА АКТА:	35.55 лв.(тридесет и пет лв. и петдесет и пет ст.)

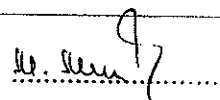
7. СЪСОБСТВЕНИЦИ

8. НОМЕР И ДАТА НА
СЪСТАВЕНИ ПО-РАНО
АКТОВЕ

9. ПРЕДОСТАВЕНИ ПРАВА ЗА УПРАВЛЕНИЕ:

10. АКТОСЪСТАВИТЕЛ:

Милка Атанасова Мирчева - гл. специалист



(Подпис)

11. ЗАБЕЛЕЖКИ:

Върху имота има следните ограничения:

11 Електропровод 20 кV. На 10 м от двете страни до крайните проводници или на 11 м от оста на електропровода, не могат да се строят сгради и съоръжения и засажда високостеблена растителност.

С К И Ц А

№ КО1090/20.07.2015 г.
М 1:500

на имот с номер 062030 в землището на с.МИЧКОВЦИ с ЕКАТТЕ 48605, общ.ГЛАБРОВО.

Имотът е собственост на:

1. ЗЕМИ ПО ЧА.19 ОТ ЭСПЭЗ. Рег. номер 5026, гр.ГЛАБРОВО.

Документ: Решение по чл.18ж/1/ ППЭСПЭЗ от г.

Площ на имота: 0.627 дека. Начин на тройно ползване: Аливада

Вид собственост: Стопанисвано от общината

Категория на земята при неполивни условия: Места

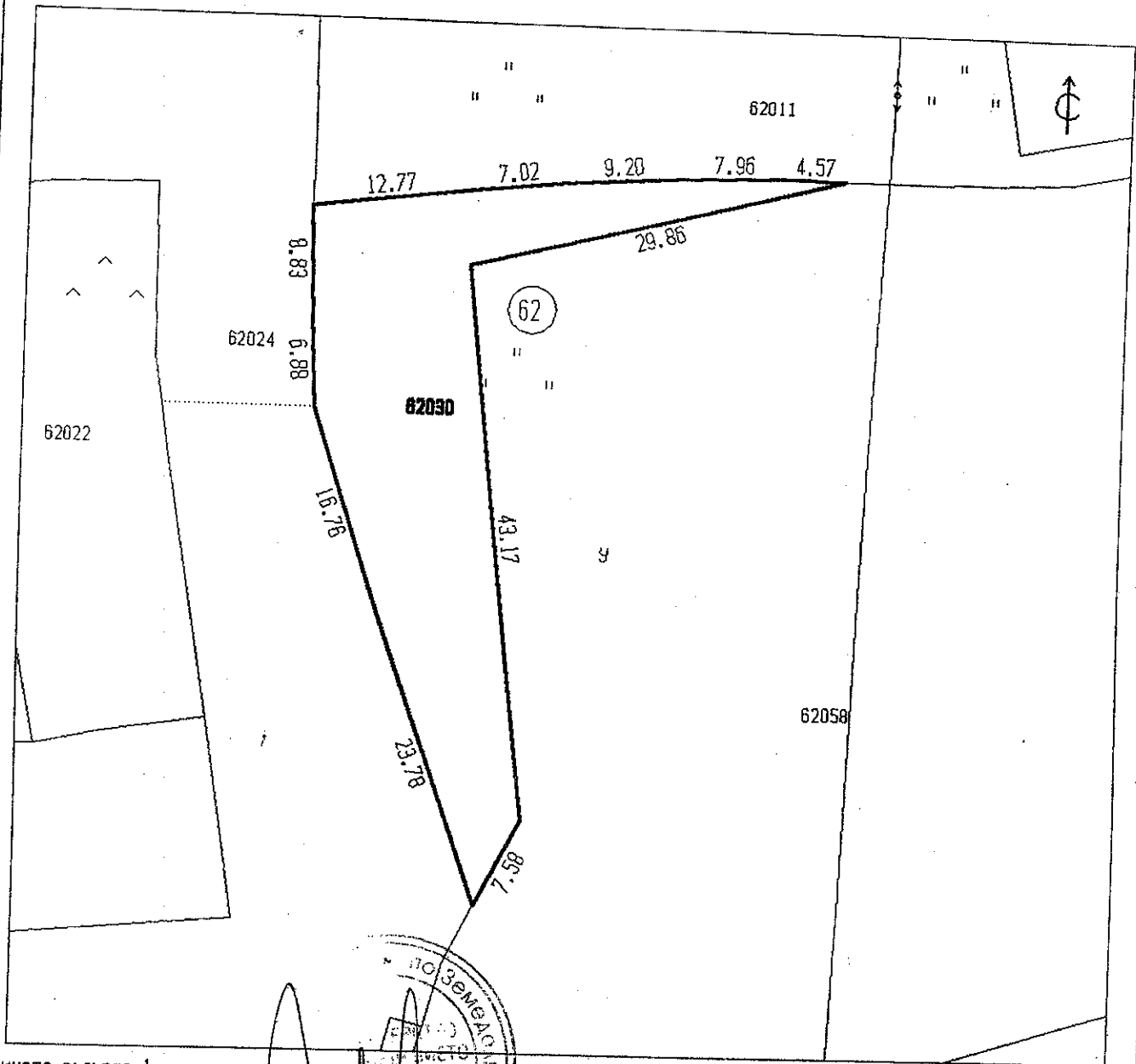
Имотът се намира в местността "ЧУЧУРА" при граници и съседи:

- № 062024, Овощна градина насл. на ЦАНКО ЦОНЕВ ЦАНКОВ СТОЙКА И ЦОНКОВА
- № 062011, Аливада насл. на НЕНО ЦОНЕВ ЦОНКОВ
- № 062058, Аливада на ЗЕМИ ПО ЧА.19 ОТ ЭСПЭЗ

Върху имота има следните ограничения:

11 Електропровод 20 kV. На 10 м от двете страни до крайните проводници или на 11 м от оста на електропровода, не могат да се строят сгради и съоръжения и засажда високостеблена растителност.

exit



Скицата съдържа 1 стр. и има срок на валидност 6 месеца.

Изработил: ИРИДА ГЕОРГИЕВА КАЗАНДЖИЕВА

градски експерт

г. Заверил: ИВАН ИАКО РУСЕВ

Печат: НАЧАЛНИК на Общинска служба по земеделие

Дата: 20 JUL 2015 .20