




РЕПУБЛИКА БЪЛГАРИЯ
МИНИСТЕРСТВО НА РЕГИОНАЛНОТО РАЗВИТИЕ И БЛАГОУСТРОЙСТВОТО И
МИНИСТЕРСТВО НА ПРАВОСЪДИЕТО

ВПИСВА СЕ В ТОМ III-23
 ВХОДЯЩ № 688/17.04.2010
 ПАРТИДА: 11582
 Съдия по вписванията:



УТВЪРЖДАВАМ:

ЗА КМЕТ НА ОБЩИНАТА
 ИНЖ. КАЛИНКА ЙОРДАНОВА ПЕНЕВА
 заповед № 470/15.03.2010
 Община Габрово с ЕИК 000215630

Вписване по ЗСЛГ

• Служба по вписванията гр. Габрово

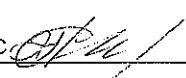
[Signature]
 СЪДИЯ ПО ВПИСВАНИЯТА
 ГАБРОВО

АКТ N:1426
ЗА ЧАСТНА ОБЩИНСКА СОБСТВЕНОСТ

Регистър: 2
 Досие: 1426

1.ДАТА НА СЪСТАВЯНЕ	01.04.2010 год.
2.ПРАВНО ОСНОВАНИЕ	Чл.2. ал.1, т.1 от Закона за общинската собственост, Протоколно решение № 1 от 29.12.2008 г. на комисията по чл.19, ал.2 от ЗСПЗЗ, одобрено със Заповед № РД-ЗА-54 от 30.12.2008 г. на Директора на ОСЗ-Габрово, и Скица № К00650/24.03.2010 г. на Общинска служба по земеделие гр. Габрово
3.ВИД И ОПИСАНИЕ НА ИМОТА	Имот № 083083/осемдесет и три хиляди осемдесет и три/, м."Ливадето", землище с.Гъбене с ЕКАТТЕ 18215/осемнадесет хиляди двеста и петнадесет/, общ. Габрово Начин на трайно ползване - Ливада; Категория на земята при неполивни условия - Шеста Площ - 8.205/осем декара двеста и пет кв.м./ дка.
4.МЕСТОНАХОЖДЕНИЕ НА ИМОТА:	Област Габрово, Община Габрово, землище с.Гъбене, м."Ливадето"
5.ГРАНИЦИ НА ИМОТА:	- имот № 199031 - Широколистна гора - имот № 083084 - Пасище, мера - имот № 083099 - Полски път - имот № 083081 - Ливада - имот № 083080 - Ливада - имот № 083098 - Полски път - имот № 083090 - Ливада - имот № 083089 - Ливада - имот № 083088 - Нива - имот № 199032 - Широколистна гора
6.ДАНЪЧНА ОЦЕНКА НА ИМОТА КЪМ МОМЕНТА НА УТВЪРЖДАВАНЕ НА АКТА.	568.60 /петстотин шестдесет и осем лева и шестдесет стотинки/ лева.

7. СЪСОБСТВЕНИЦИ	няма
8. НОМЕР И ДАТА НА СЪСТАВЕНИ ПО-РАНО АКТОВЕ	-
9. ПРЕДОСТАВЕНИ ПРАВА ЗА УПРАВЛЕНИЕ	
10. АКТОСЪСТАВИТЕЛ инж. Желязка Съботинова Иванова - ст. експерт в отдел "ОС"	
11. ЗАБЕЛЕЖКИ	

Подпис 

СКИЦА

№ K01507/20.07.2015 г.

М 1:2000

стр. 1 от 1
Вх. № 5016

на имот с номер 083083 в землието на с.ГЪБЕНЕ с ЕКАТТЕ 18215, обм.ГАБРОВО.

Имотът е собственост на:

1. ОБЩИНА ГАБРОВО, Рег. номер 000215630, гр.ГАБРОВО, пл. "Възраждане" №

Документ: Акт за частна общинска собственост № 1426 от 01.04.2010 г., вписване в Служба по вписванията
ГАБРОВО, Вх.рег.№ 688, от 14.04.2010 г., Акт № 23, том III

Площ на имота: 8.205 дка. Начин на трайно ползване: Ливада

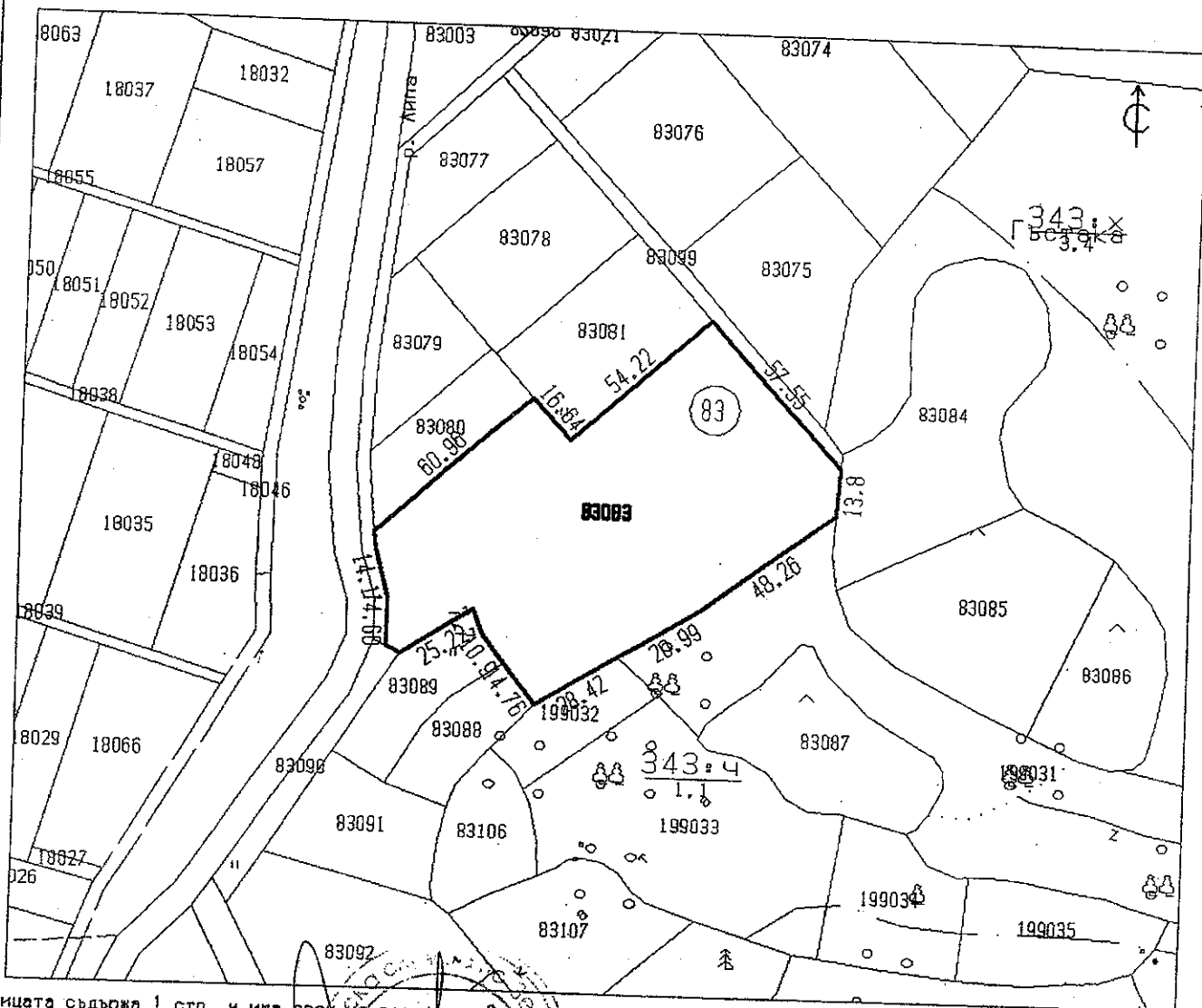
Вид собственост: Общинска частна

Категория на земята при неполивни условия: Пета

Имотът се намира в местността "АИВАДЕТО" при сраници и съседи:

№ 199031, Широколист.гора	насл. на	ГОЧО ХРИСТОВ БЕНЧЕВ
№ 083084, Пасище, мера	насл. на	ХРИСТО ААЛЕВ ХРИСТОВ МИНКОВ
№ 083099, Полски път	на	ОБЩИНА ГАБРОВО
№ 083081, Ливада	насл. на	ИВАН ХРИСТОВ БЕНЧЕВ
№ 083080, Ливада	на	МАРИЯН ИВАНОВ СТЕФАНОВ
№ 083098, Полски път	на	ОБЩИНА ГАБРОВО
№ 083090, Ливада	на	ЗЕМИ ПО ЧЛ.19 ОТ ЕСПЕЗ
№ 083089, Ливада	на	АТАНАС ИВАНОВ ПАВЛОВ
№ 083088, Нива	на	СВЕТАОЗАР ИВАНОВ ДИЧЕВСКИ
№ 199032, Широколист.гора	насл. на	МАРИНА ДЯНКОВА АНГЕЛОВА

exit



Скицата съдържа 1 стр. и има срок на валидност 6 месеца.

Изработил:

МАРИНА ГЕОРГИЕВА КАЗАНДЖИЕВА

лидски експерт

ИНЖ. ИАКО РУСЕВ

Печат

207. НАЧАЛНИК на Общинска служба по земеделие

20 JUL 2015

Дата: . . . 20 г. Заверил:

