


РЕПУБЛИКА БЪЛГАРИЯ

МИНИСТЕРСТВОТО НА РЕГИОНАЛНОТО РАЗВИТИЕ И БЛАГОУСТРОЙСТВО И
МИНИСТЕРСТВОТО НА ПРАВОСЪДИЕТО



УТВЪРЖДАВАМ:

ВРИД КМЕТ НА ОБЩИНА * * *
инж.НЕЛА ИЛИЕВА РАЧЕВИЦ
ЕИК: 000215630

Вписване по ЗС/ПВ

Служба по вписванията гр. Габрово	
Вх. рег. № 3621	03. 11. 20 15 г.
Акт № 187	том X / дело № / 20 г.
Партидна книга: том 48937 стр.	
Имотна партида	
Д.Т.	кв. № 20 г.
Съдия по вписванията:	

АКТ № 2254

ЗА ЧАСТНА ОБЩИНСКА СОБСТВЕНОСТ



Регистър VI
Досие 2254ч

1.ДАТА НА СЪСТАВЯНЕ	28.10.2015 г.
2.ПРАВНО ОСНОВАНИЕ	Чл.2,ал.1,т.2 и чл. 58, ал.5 от Закона за общинската собственост, § 42 от ПрЗР на ЗИД на ЗОС / ДВ бр. 36/2006 г./ и Скица № 15-404376-16.09.2015 г. на Служба по геодезия, картография и кадастър гр. Габрово.
3.ВИД И ОПИСАНИЕ НА ИМОТА	Поземлен имот с идентификатор 14218.514.82 / едно четири две едно осем точка пет едно четири точка осем две/ по кадастралната карта и кадастралните регистри на гр. Габрово, застроен. Площ: 372 /триста седемдесет и два / кв. Трайно предназначение на територията: Урбанизирана. Начин на трайно ползване: Ниско застрояване (до 10 м).
4.МЕСТОНАХОЖДЕНИЕ НА ИМОТА	Област Габрово, община Габрово, гр. ГАБРОВО Ул. Чардафон № 30 Кадастрален идентификатор 14218.514.82 (едно четири две едно осем точка пет едно четири точка осем две); Квартал от регулация № 66, УПИ III-82 по действащия ПУП на гр. Габрово - "Борово-Велчевци" I част, одобрен с Решение No 83/08.04.2015 г. на Общински народен съвет Габрово
5.ГРАНИЦИ НА ИМОТА	имоти: 14218.514.74, 14218.514.633, 14218.514.83, 14218.514.81.
6.ДАНЪЧНА ОЦЕНКА НА ИМОТА КЪМ МОМЕНТА НА УТВЪРЖДАВАНЕ НА АКТА:	9 374.40 лв.(девет хиляди триста седемдесет и четири лв. и четиридесет ст.)

8. НОМЕР И ДАТА НА
СЪСТАВЕНИ ПО-РАНО
АКТОВЕ

АДС №№ 4531,4536,4537 / 08 юни 1971 г.

9. ПРЕДОСТАВЕНИ ПРАВА ЗА УПРАВЛЕНИЕ:

10. АКТОСЪСТАВИТЕЛ:

Милка Атанасова Мирчева - гл. специалист

(Подпис)

11. ЗАБЕЛЕЖКИ:

Върху имота попада сграда 14218.514.82.1 собственост на „Електропласт“ ЕООД, гр. Габрово, актуван с АДС № 7533/14.11.1994 г.



СЛУЖБА ПО ГЕОДЕЗИЯ, КАРТОГРАФИЯ И КАДАСТЪР - ГР. ГАБРОВО

5300, Пл. "ВЪЗРАЖДАНЕ" №5, ет.4, 066/801644,
gabrovo@cadastre.bg, БУЛСТАТ:130362903

СКИЦА НА ПОЗЕМЛЕН ИМОТ
№ 15-404376-16.09.2015 г.

Поземлен имот с идентификатор **14218.514.82**

Гр. Габрово, общ. Габрово, обл. Габрово

По кадастралната карта и кадастралните регистри, одобрени със Заповед РД-18-64/26.10.2007 г.
на **ИЗПЪЛНИТЕЛЕН ДИРЕКТОР НА АГКК**

Последно изменение със заповед: **18-6480-19.08.2015 г.** на **НАЧАЛНИК НА СГКК - ГАБРОВО**

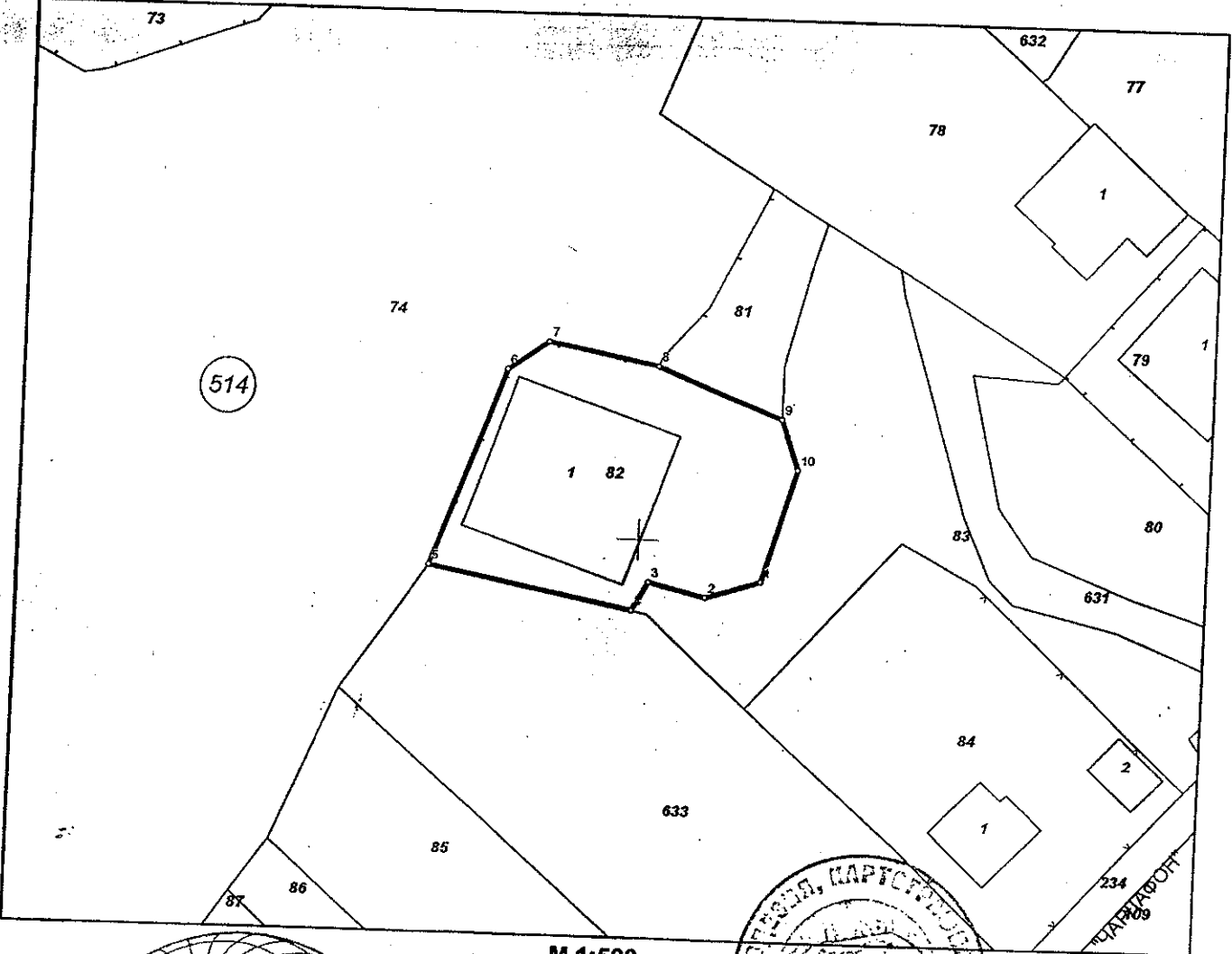
Адрес на поземления имот: гр. Габрово, п.к. 5300, ул. ЧАРДАФОН № 30

Площ: **372 кв.м**

Трайно предназначение на територията: **Урбанизирана**

Начин на трайно ползване: **Ниско застрояване (до 10 m)**


Координатна система БГС2005




М 1:500

Номер по предходен план: **82**, квартал: **66**, парцел: **III**
Съседни: **14218.514.74, 14218.514.633, 14218.514.83, 14218.514.81**

Скица № **15-404376-16.09.2015 г.** издадена въз основа на документ с входен № **233876-10.08.2015 г.**



(инж. **Нели Пазарова**)



Собственици:
няма данни

стр. 2 от 2

Носители на други вещни права:
няма данни

Списък с координатите на точките, определящи границите на поземления имот:

Координатна система БГС2005

Точка №	Координати	
	X [m]	Y [m]
1.	4748397.17	484659.03
2.	4748395.90	484655.09
3.	4748396.90	484650.85
4.	4748394.77	484649.69
5.	4748397.72	484634.74
6.	4748412.29	484639.98
7.	4748414.36	484642.98
8.	4748412.82	484651.00
9.	4748409.26	484660.09
10.	4748405.53	484661.38

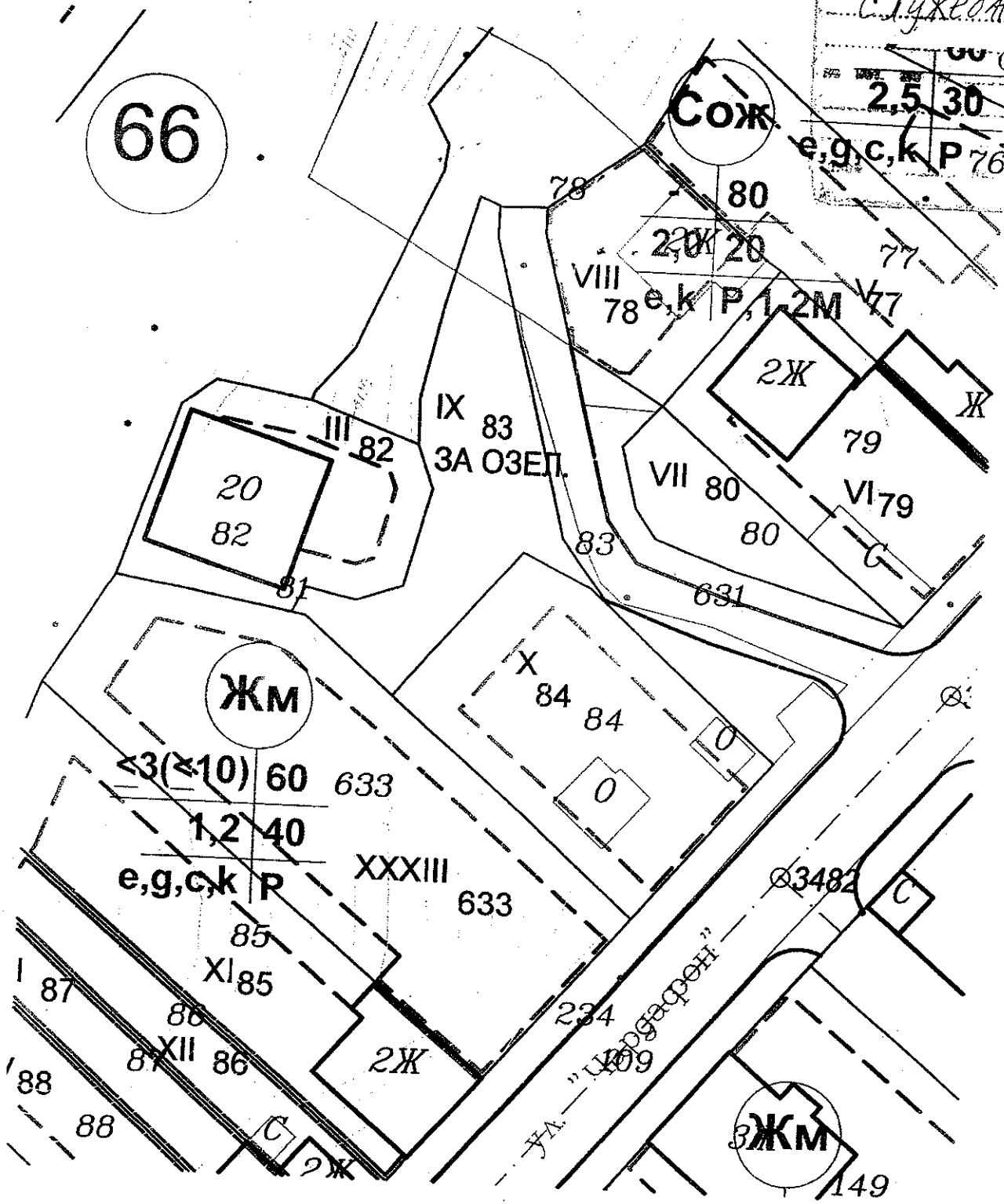
ица № 15-404376-16.09.2015 г. издадена въз основа на
кумент с входящ № 01-233876-10.08.2015 г.



Инж. Нели Лазарова

800 2015
 500
 III-82 66
 Гадрова-51
 С. ЛУКОВА
 2.5 30
 е, г, с, к Р 76

66



№ 83
 РЗМ № 83
 08.04.2015
 На ДДС Гадрови
 10.11.2015