



СЛУЖБА ПО ГЕОДЕЗИЯ, КАРТОГРАФИЯ И КАДАСТЪР - гр. ГАБРОВО

5300, Пл. "ВЪЗРАЖДАНЕ" №5, ет.4, 066/801644,
gabrovo@cadastre.bg, acad_gabro@mail.bg, БУЛСТАТ:130362903

СКИЦА НА ПОЗЕМЛЕН ИМОТ № 4920 / 06.08.2012 г.

Поземлен имот с идентификатор **14218.525.104**

Гр. Габрово, общ. Габрово, обл. Габрово

По кадастралната карта и кадастралните регистри, одобрени със **Заповед РД-18-50 / 31.08.2007г.**

на **ИЗПЪЛНИТЕЛЕН ДИРЕКТОР НА АГКК**

Последно изменение със заповед: **няма издадена заповед за изменение в КККР**

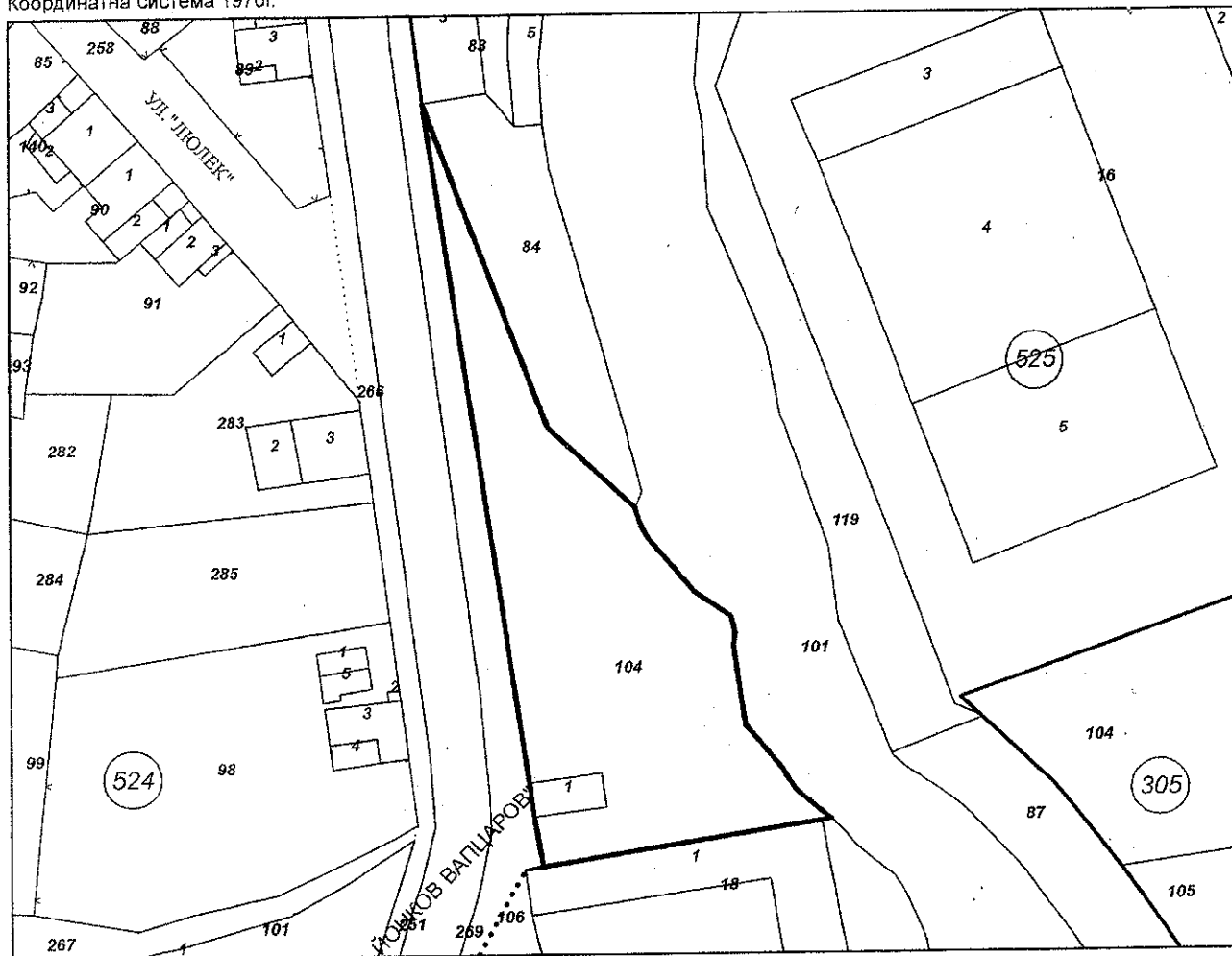
Адрес на поземления имот: **гр. Габрово, п.к. 5300, НИКОЛА ЙОНКОВ ВАПЦАРОВ**

Площ: **1826 кв.м**

Трайно предназначение на територията: **Урбанизирана**

Начин на трайно ползване: **Ниско застрояване (до 10 m)**

Координатна система 1970г.




М 1:1000

Номер по предходен план: **квартал: 0**

Съседни: **14218.524.269, 14218.525.101, 14218.525.18, 14218.525.83, 14218.525.84**

Скица № **4920 / 06.08.2012** г. издадена въз основа на документ с входящ № **99-4035 / 01.08.2012** г.



/инж. Нели Лазарова/

Собственици:

1. **000215630, ОБЩИНА ГАБРОВО**

Няма данни за идеалните части

Акт за частна общинска собственост № 33 том 6 рег. 1778 от 25.07.2012г., издаден от АВ - СЛУЖБА ПО
ВПИСВАНИЯТА - ГР. ГАБРОВО

Носители на други вещни права:

няма данни

Сгради, които попадат върху имота

1. Сграда **14218.525.104.1**: застроена площ **49 кв.м.**, брой етажи **1**, предназначение: **Сграда за
търговия**

Скица № 4920 / 06.08.2012 г. издадена въз основа на
документ с входящ № 99-4035 / 01.08.2012 г.



Нели Лазарова
/инж. Нели Лазарова/



РЕПУБЛИКА БЪЛГАРИЯ

МИНИСТЕРСТВОТО НА РЕГИОНАЛНОТО РАЗВИТИЕ И БЛАГОУСТРОЙСТВО И
МИНИСТЕРСТВОТО НА ПРАВОСЪДИЕТО

ВПИСВА СЕ В ТОМ
ВХОДЯЩ № 1428-15-04.26
ПАРТИДА: 26194
Съдия по вписванията

ОБЩИНА Габрово ОБЛАСТ Габрово


УТВЪРЖДАВАМ:

(подпис и печат)

КМЕТ НА ОБЩИНА:
ТАНЯ ВЕНКОВА ХРИСТОВА



Вписване по ЗС/ПВ
Служба по вписванията гр.Габрово:
СЪДИЯ ПО ВПИСВАНИЯТА:



ЕИК: 000215630

АКТ № 1624

ЗА ЧАСТНА ОБЩИНСКА СОБСТВЕНОСТ

Регистър VI
Досие 1624ч

1.ДАТА НА СЪСТАВЯНЕ	17.07.2012 г.
2.ПРАВНО ОСНОВАНИЕ	Чл. 2, ал.1, т.7 от ЗОС и Скица № 2748/11.05.2012 г. на Служба по геодезия, картография и кадастър гр. Габрово.
3.ВИД И ОПИСАНИЕ НА ИМОТА	Поземлен имот с идентификатор 14218.525.104 / едно четири две едно осем точка пет две пет точка едно нула четири / по кадастралната карта и кадастралните регистри на гр. Габрово, незастроен. Площ: 1826 / хиляда осемстотин двадесет и шест / кв.м. Трайно предназначение на територията: Урбанизирана. Начин на трайно ползване: Ниско застрояване (до 10 м).
4.МЕСТОНАХОЖДЕНИЕ НА ИМОТА	Област Габрово, община Габрово, гр. ГАБРОВО, кв. Хаджи Цонев мост, бул. Никола Йонков Вапцаров Кадастрален идентификатор 14218.525.104 (едно четири две едно осем точка пет две пет точка едно нула четири); между квартали от регулация № 46 и 65 по плана на кв. Хаджицонев мост, гр. Габрово - 81 част, одобрен със Заповед No 214/14.04.1987 г.
5.ГРАНИЦИ НА ИМОТА	имоти: 14218.524.269, 14218.525.101, 14218.525.18, 14218.525.83, 14218.525.84.
6.ДАНЪЧНА ОЦЕНКА НА ИМОТА КЪМ МОМЕНТА НА УТВЪРЖДАВАНЕ НА АКТА:	25 677.20 лв.(двадесет и пет хиляди шестстотин седемдесет и седем лв. и двадесет ст.)

7. СЪСОБСТВЕНИЦИ

8. НОМЕР И ДАТА НА
СЪСТАВЕНИ ПО-РАНО
АКТОВЕ

9. ПРЕДОСТАВЕНИ ПРАВА ЗА УПРАВЛЕНИЕ:

10. АКТОСЪСТАВИТЕЛ:
Милка Атанасова Мирчева - гл. специалист


(Подпис)

11. ЗАБЕЛЕЖКИ: