




РЕПУБЛИКА БЪЛГАРИЯ

МИНИСТЕРСТВОТО НА РЕГИОНАЛНОТО РАЗВИТИЕ И БЛАГОУСТРОЙСТВО И
МИНИСТЕРСТВОТО НА ПРАВОСЪДИЕТО

ОБЩИНА ГАБРОВО ОБЛАСТ ГАБРОВО

УТВЪРЖДАВАМ: 
(подпис и печат)

КМЕТ НА ОБЩИНА:
ТАНЯ ВЕНКОВА ХРИСТОВА
ЕИК: 000215630

Вписване по ЗС/ПВ

№ рег. №	2961	07.09.15
№ акт №	179	т.м. №
№ общински акт №	47930	№
Д.Т.		№

АКТ № 2249

ЗА ЧАСТНА ОБЩИНСКА СОБСТВЕНОСТ

Регистър VI
Досие 2249ч


1.ДАТА НА СЪСТАВЯНЕ	04.09.2015 г.
2.ПРАВНО ОСНОВАНИЕ	Чл.2, ал.1, т.7 от ЗОС и Скица № 15 - 371556 - 28.08.2015 г. на Служба по геодезия, картография и кадастър гр. Габрово
3.ВИД И ОПИСАНИЕ НА ИМОТА	Поземлен имот с идентификатор 14218.525.171 / едно четири две едно осем точка пет две пет точка едно седем едно / по кадастралната карта и кадастралните регистри на гр.Габрово, незастроен. Площ: 459 / четиристотин петдесет и девет / кв.м. Трайно предназначение на територията: Урбанизирана. Начин на трайно ползване: За съоръжение на електропровод.
4.МЕСТОНАХОЖДЕНИЕ НА ИМОТА	Област Габрово, община Габрово, гр. ГАБРОВО бул. Никола Йонков Вапцаров Кадастрален идентификатор 14218.525.171 (едно четири две едно осем точка пет две пет точка едно седем едно); Квартал от регулация № 47а, УПИ I-обществено обслужване и графопост; по плана на гр.Габрово-77 част, одобрен със Заповед No 214/14.04.1987 г.
5.ГРАНИЦИ НА ИМОТА	имоти: 14218.525.172, 14218.525.101, 14218.525.118, 14218.525.100.
6.ДАНЪЧНА ОЦЕНКА НА ИМОТА КЪМ МОМЕНТА НА УТВЪРЖДАВАНЕ НА АКТА:	6 454.50 лв.(шест хиляди четиристотин петдесет и четири лв. и петдесет ст.)

СОБСТВЕНИЦИ

8. НОМЕР И ДАТА НА
СЪСТАВЕНИ ПО-РАНО
АКТОВЕ

9. ПРЕДОСТАВЕНИ ПРАВА ЗА УПРАВЛЕНИЕ:

10. АКТОСЪСТАВИТЕЛ:
Милка Атанасова Мирчева - гл. специалист



(Подпис)

11. ЗАБЕЛЕЖКИ:



СЛУЖБА ПО ГЕОДЕЗИЯ, КАРТОГРАФИЯ И КАДАСТЪР - ГР. ГАБРОВО

5300, Пл. "ВЪЗРАЖДАНЕ" №5, ет.4, 066/801644,
gabrovo@cadastre.bg, БУЛСТАТ:130362903

СКИЦА НА ПОЗЕМЛЕН ИМОТ
№ 15-371556-28.08.2015 г.

Поземлен имот с идентификатор 14218.525.171

Гр. Габрово, общ. Габрово, обл. Габрово

По кадастралната карта и кадастралните регистри, одобрени със Заповед РД-18-50/31.08.2007 г.
на ИЗПЪЛНИТЕЛЕН ДИРЕКТОР НА АГКК

Последно изменение със заповед: 18-6178-07.08.2015 г. на НАЧАЛНИК НА СГКК - ГАБРОВО

Адрес на поземления имот: гр. Габрово, п.к. 5300, бул. НИКОЛА ЙОНКОВ ВАПЦАРОВ

Площ: 459 кв.м

Трайно предназначение на територията: Урбанизирана

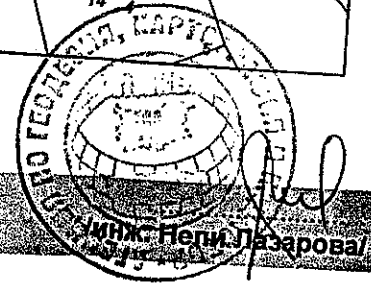

Начин на трайно ползване: За съоръжение на електропровод

Координатна система БГС2005



М 1:1000

Скица № 15-371556-28.08.2015 г. издадена въз основа на документ с входящ № 01-251741-26.08.2015 г.



Стар идентификатор: няма
 Номер по предходен план: квартал: 47а, парцел: I
 Съсед: 14218.525.172, 14218.525.101, 14218.525.118, 14218.525.100

Собственици:
 1. 000215630, ОБЩИНА ГАБРОВО
 Няма данни за идеалните части
 Няма документ за собственост

Сгради, които попадат върху имота

Списък с координатите на точките, определящи границите на поземления имот:

Координатна система БГС2005

Точка №	Координати	
	X [м]	Y [м]
1.	4744638.09	483993.21
2.	4744638.05	483992.62
3.	4744638.08	483992.02
4.	4744638.19	483991.44
5.	4744638.37	483990.88
6.	4744638.62	483990.34
7.	4744638.92	483989.83
8.	4744639.30	483989.37
9.	4744639.72	483988.95
10.	4744640.19	483988.59
11.	4744640.70	483988.30
12.	4744660.00	483983.10
13.	4744669.72	483979.60
14.	4744673.44	483991.51
15.	4744643.48	484003.58
16.	4744643.39	484003.72
17.	4744638.38	483994.35
18.	4744638.20	483993.79

Скица № 15-371556-28.08.2015 г. издадена въз основа на документ с входящ № 01-251741-26.08.2015 г.



Инж. Рели Лазарова