



РЕПУБЛИКА БЪЛГАРИЯ

МИНИСТЕРСТВОТО НА РЕГИОНАЛНОТО РАЗВИТИЕ И БЛАГОУСТРОЙСТВО И
МИНИСТЕРСТВОТО НА ПРАВОСЪДИЕТО

ОБЩИНА Габрово ОБЛАСТ Габрово

УТВЪРЖДАВАМ:
(подпис и печат)


КМЕТ НА ОБЩИНА:
ТАНЯ ВЕНКОВА ХРИСТОВА

ЕИК: 000215630

Вписване по ЗС/ПВ
Служба по вписванията гр. Габрово:
СЪДИЯ ПО ВПИСВАНИЯТА:

АКТ № 1700

ВПИСВА СЕ В ТАМ. № 1700
ВХОДЯЩ № 000-1700-2013
ПАРТИДА: 30877
Съдия по вписванията:



ЗА ЧАСТНА ОБЩИНСКА СОБСТВЕНОСТ

Регистър VI
Досие 1700ч


| | |
|--|--|
| 1.ДАТА НА СЪСТАВЯНЕ | 18.03.2013 г. |
| 2.ПРАВНО ОСНОВАНИЕ | Чл.2, ал.1, т.7 от ЗОС и Скица № 618/29.01.2013 г. на Служба по геодезия, картографи и кадастър гр. Габрово |
| 3.ВИД И ОПИСАНИЕ НА ИМОТА | Поземлен имот с идентификатор 24854.600.144 / две четири осем пет четири точка шест нула нула точка едно четири четири / по кадастралната карта и кадастралните регистри на с. Думници, общ. Габрово, незастроен. Площ: 83 / осемдесет и три / кв.м. Трайно предназначение на територията: Урбанизирана. Начин на трайно ползване: Ниско застрояване (до 10 м) |
| 4.МЕСТОНАХОЖДЕНИЕ НА ИМОТА | Област Габрово, община Габрово, с. Думници, Квартал от регулация № 15 в УПИ XII-89 по плана на с. Думници, одобрен със Заповед № 1770/01.10.1984 |
| 5.ГРАНИЦИ НА ИМОТА | имоти: 24854.600.86, 24854.600.133. |
| 6.ДАНЪЧНА ОЦЕНКА НА ИМОТА КЪМ МОМЕНТА НА УТВЪРЖДАВАНЕ НА АКТА: | 173.30 лв.(сто седемдесет и три лв. и тридесет ст.) |
| 7.СЪСОБСТВЕНИЦИ | |

8.НОМЕР И ДАТА НА
СЪСТАВЕНИ ПО-РАНО
АКТОВЕ

9.ПРЕДОСТАВЕНИ ПРАВА ЗА УПРАВЛЕНИЕ:

10.АКТОСЪСТАВИТЕЛ:

Милка Атанасова Мирчева - гл.специалист


.....
(Подпис)

11.ЗАБЕЛЕЖКИ:



АГЕНЦИЯ ПО ГЕОДЕЗИЯ,
КАРТОГРАФИЯ И КАДАСТЪР
СЛУЖБА ПО ГЕОДЕЗИЯ, КАРТОГРАФИЯ И КАДАСТЪР - гр. ГАБРОВО

София 1618, кв. Павлово, ул. Мусала №1
ТЕЛ.: 02/818 83 83, факс: 02/818 53 33
ACAD@CADASTRE.BG * WWW.CADASTRE.BG

5300, Пл. "ВЪЗРАЖДАНЕ" №5, ет.4, 066/801644,
gabrovo@cadastre.bg, acad_gabro@mail.bg, БУЛСТАТ:130362903

СКИЦА НА ПОЗЕМЛЕН ИМОТ
№ 2529 / 09.04.2013 г.

Поземлен имот с идентификатор **24854.600.144**

С. Думници, общ. Габрово, обл. Габрово

По кадастралната карта и кадастралните регистри, одобрени със **Заповед РД-18-64 / 26.10.2007г.**
на **ИЗПЪЛНИТЕЛЕН ДИРЕКТОР НА АГКК**

Последно изменение със заповед: **КД-14-07-14 / 11.01.2013г.** на **НАЧАЛНИК НА СГКК - ГАБРОВО**

Адрес на поземления имот: **с. Думници**

Площ: **83 кв.м**

Трайно предназначение на територията: **Урбанизирана**

Начин на трайно ползване: **Ниско застрояване (до 10 m)**

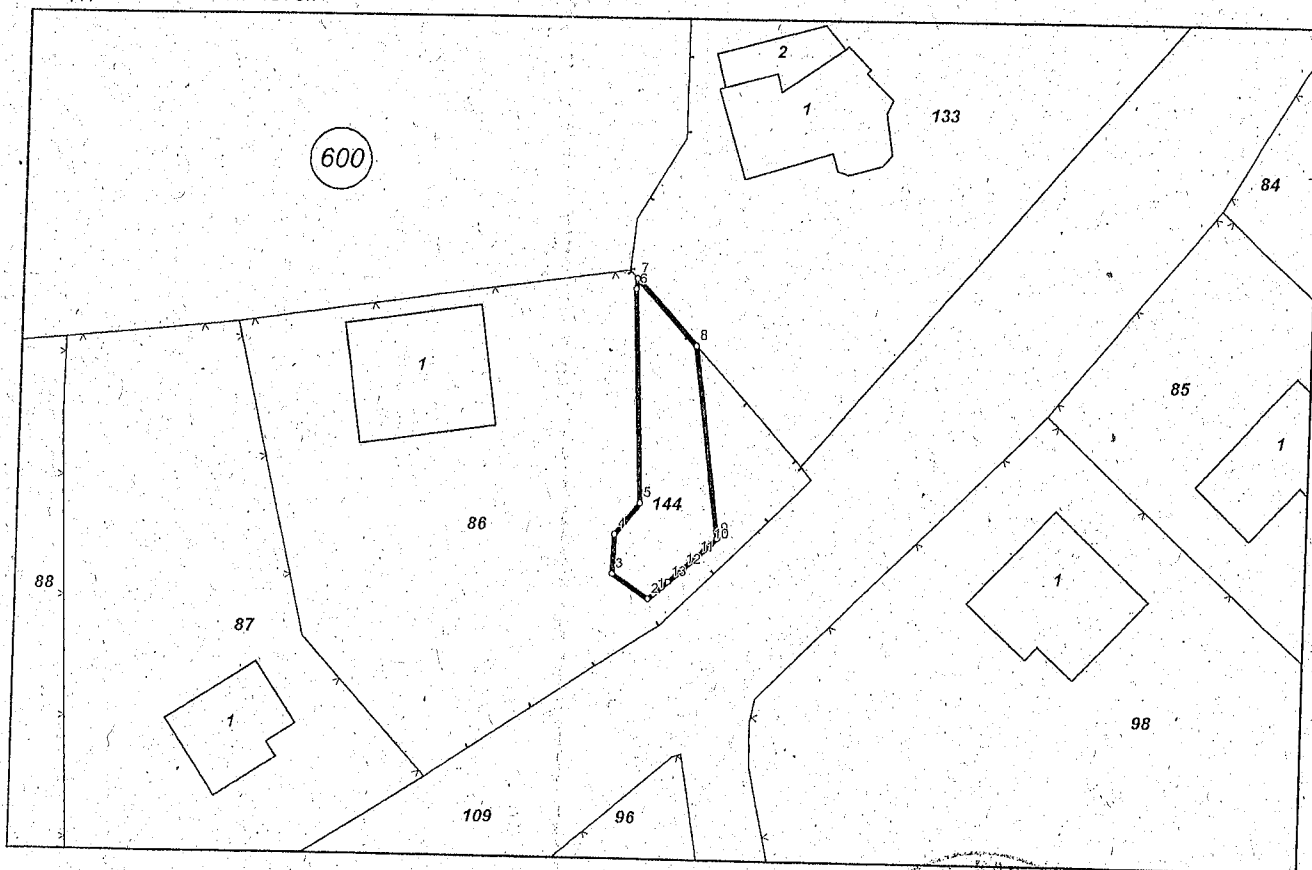
Собственици:

1. 000215630, ОБЩИНА ГАБРОВО

Няма данни за идеалните части

Акт за частна общинска собственост № 198-том II рег. 660 от 20.03.2013г., издаден от АВ - СЛУЖБА ПО
ВПИСВАНИЯТА - ГР. ГАБРОВО


Координатна система 1970г.



М 1:500

Номер по предходен план: **няма**
Съседни: **24854.600.86, 24854.600.133**

Скица № **2529 / 09.04.2013 г.** издадена въз основа на
документ с входящ № **99-2082 / 08.04.2013 г.**



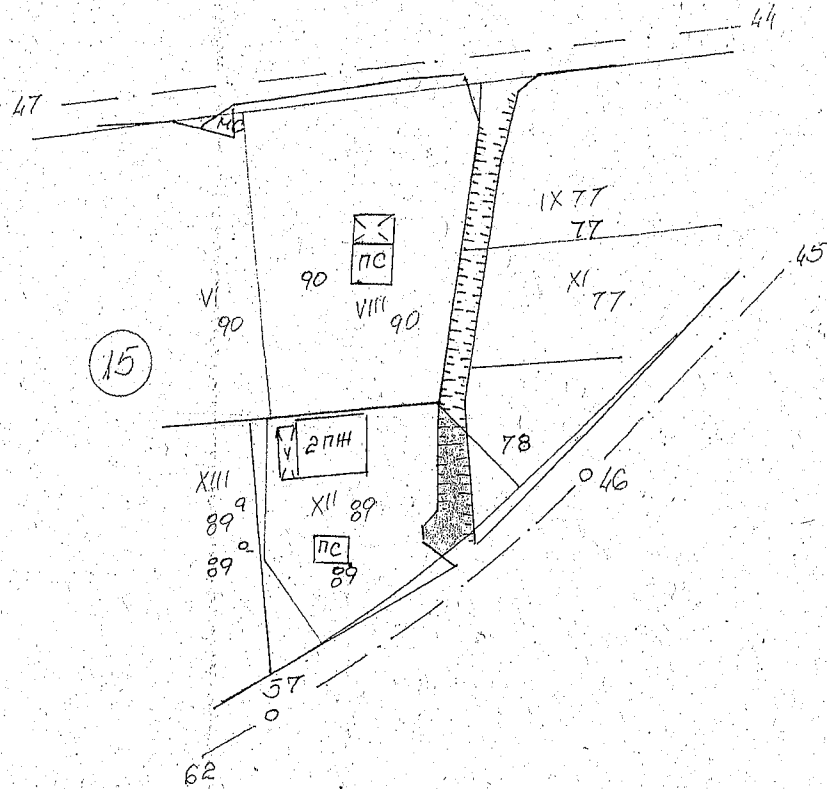
Инж. **Нели Лазарова**

474 2013

1000

XII-89 15
Пумницьи

СЛУЖБЕНО



УЧЕТ ЛИСТ / без па. N

В С ПОВІДЬ ПЛОЩИ 60 кв. м. ПІД ПОВІДЬ

1. УЧЕТ ЛИСТ / УЛ с ОТ. 46-57
2. УЧЕТ ЛИСТ / П.И. 89
3. УЧЕТ ЛИСТ / УЛ П.И. XI-77
4. УЧЕТ ЛИСТ / П.И. 78
5. УЧЕТ ЛИСТ /

ВІДОМОСТІ: *Вілі* ПРОВЕРКА: *[Signature]*

1770
1.10.84г.

[Signature]